



Version web

# Ville de Férin

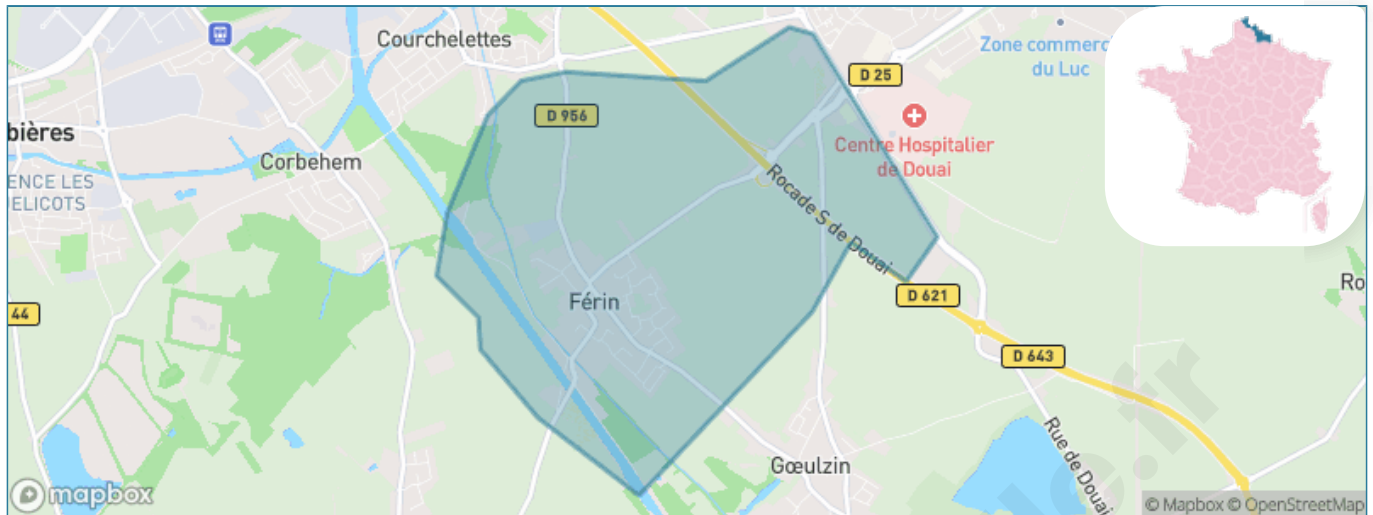
Présenté par

**BIEN** dans  
ma **VILLE** 

# Sommaire

Situation géographique .....	3
Statistiques sur la population .....	4
Evolution du nombre d'habitants .....	4
Tranche d'âge .....	5
0-14 ans .....	5
15-29 ans .....	5
30-44 ans .....	5
45-59 ans .....	5
60-74 ans .....	5
75-89 ans .....	5
90 ans et + .....	5
Activité professionnelle .....	5
Agriculteurs .....	5
Artisans, Commerçants .....	5
Cadres et sup. ....	5
Professions intermédiaires .....	5
Employé .....	5
Ouvrier .....	5
Retraité .....	5
Autres .....	5
Niveau de diplôme .....	6
Sans diplôme ou CEP .....	6
Brevet, BEPC, DNB .....	6
CAP-BEP ou équivalent .....	6
BAC ou équivalent .....	6
BAC+2 .....	6
BAC+3 ou +4 .....	6
BAC+5 ou plus .....	6
Composition des ménages .....	6
Couple sans enfant .....	6
Couple avec enfant(s) .....	6
Famille monoparentale .....	6
Colocation / Autre .....	6
Personnes seules .....	6
Profils électoraux .....	7
Premier tour .....	7
Sécurité .....	8
Evolution du nombre d'infractions .....	8
Pour comparer .....	9
Services à la population .....	10
Commerce .....	10
Éducation .....	10
Villes autour de Férin .....	11

# Situation géographique



## i Informations clés

- **Région** : Hauts-de-France
- **Département** : Nord
- **Code postal** : 59169
- **Superficie** : 5 km<sup>2</sup>



# Statistiques sur la population



Nombre d'habitants

**1 432**



Age moyen

**42 ans**



Pop active

**44.9%**



Taux chômage

**4.6%**



Pop densité

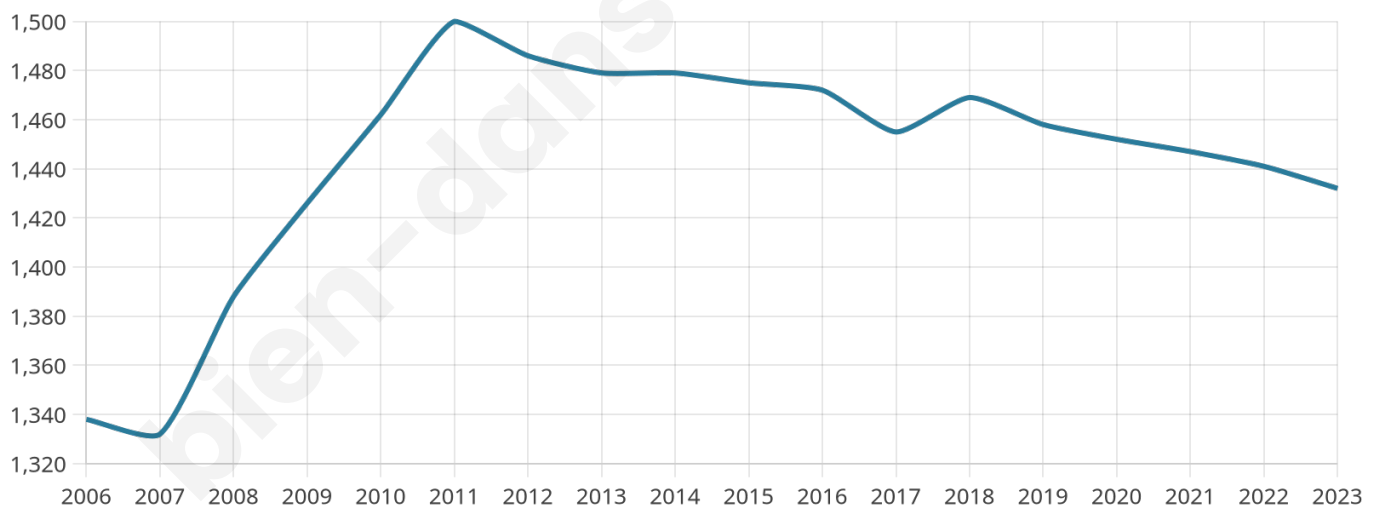
**286 h/km<sup>2</sup>**



Revenu moyen

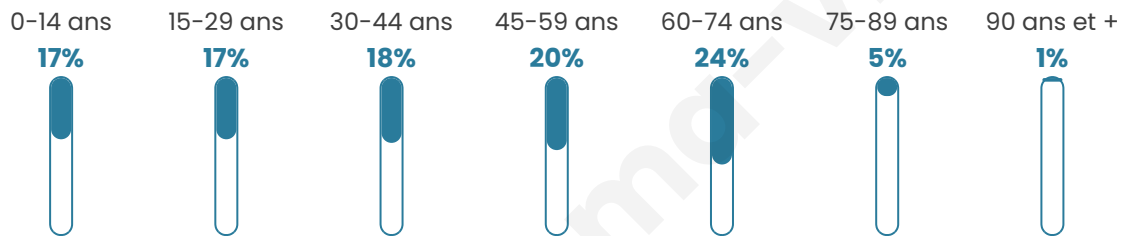
**25 080 €/an**

## Evolution du nombre d'habitants

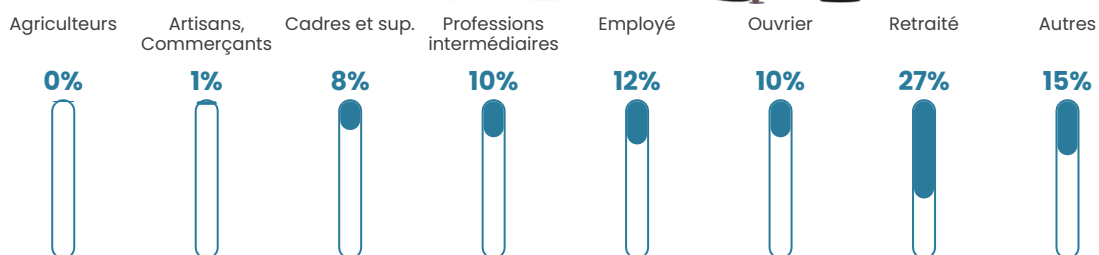


Sources : Institut national de la statistique et des études économiques (insee) selon Les dernières parutions officielles de 2024 portant sur les années 2020, 2021 et 2022.


## Tranche d'âge




## Activité professionnelle



## Niveau de diplôme















## Composition des ménages



# Profils électoraux

## Premier tour

	Marine LE PEN	35.29 %
	Emmanuel MACRON	25.41 %
	Jean-Luc MÉLENCHON	12.49 %
	Éric ZEMMOUR	6.08 %
	Fabien ROUSSEL	4.99 %
	Yannick JADOT	3.80 %
	Valérie PÉCRESSE	3.58 %
	Jean LASSALLE	3.04 %
	Nicolas DUPONT-AIGNAN	3.04 %
	Anne HIDALGO	1.30 %
	Philippe POUTOU	0.54 %
	Nathalie ARTHAUD	0.43 %



### 1147 inscrits

Participation : 82.21%

Votes blancs : 1.70%

Votes nuls : 0.64%

## Second tour

	Emmanuel MACRON	45,6 %
	Marine LE PEN	54,4 %

### 1148 inscrits

Participation : 82.58%

Votes blancs : 5.91%

Votes nuls : 1.79%

# Sécurité



Agressions physiques / sexuelles

**12**



Cambriolages

**0**



Vols / dégradations

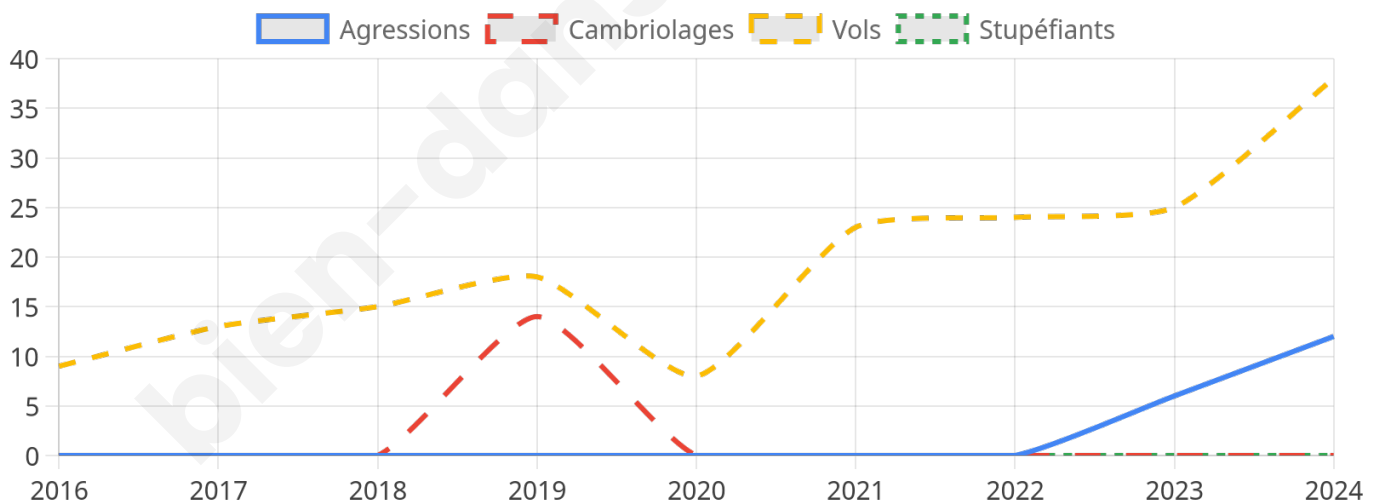
**38**



Stupéfiants

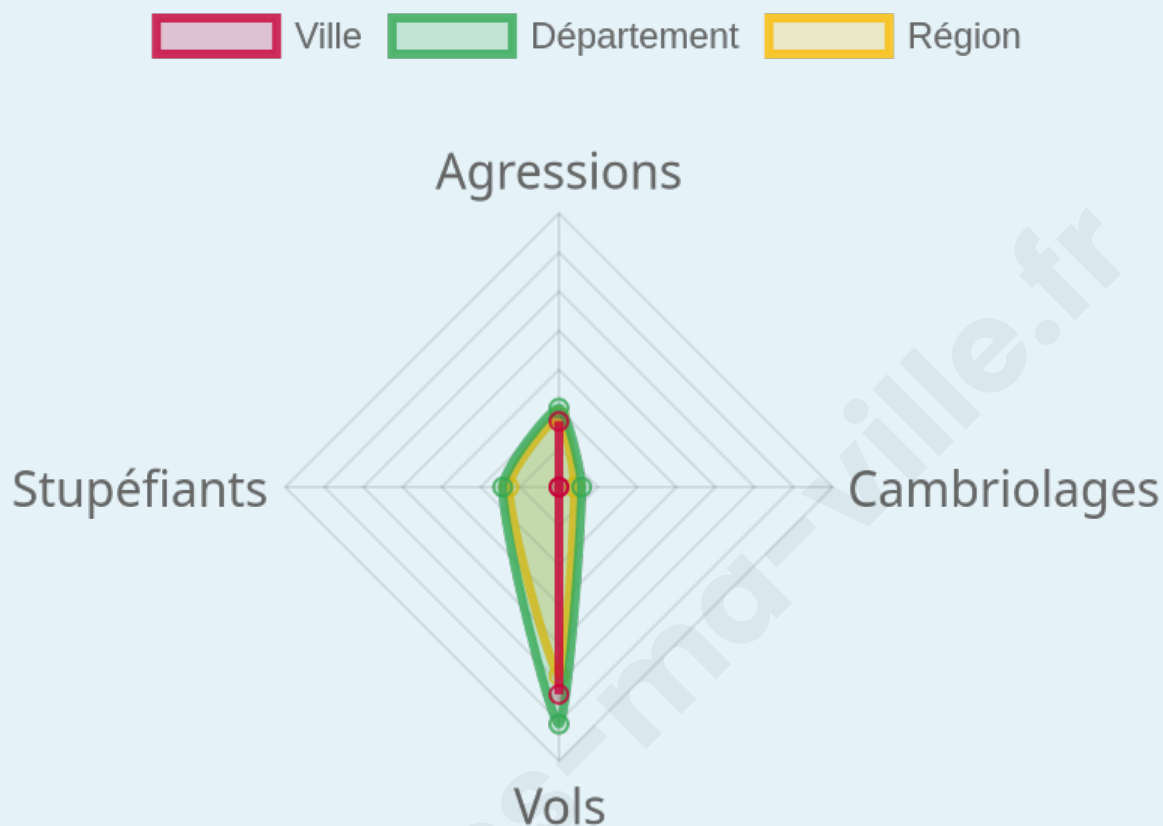
**0**

## Evolution du nombre d'infractions



## Pour comparer

(en proportion du nombre d'habitants)



Sources : Bases statistiques communale, départementale et régionale de la délinquance enregistrée par la police et la gendarmerie nationales selon les dernières parutions officielles de 2025 portant sur l'année 2024 ([data.gouv](https://data.gouv.fr)).

Agressions physiques / sexuelles : Violences sexuelles, coups et blessures volontaires intrafamiliaux, coups et blessures volontaires, autres coups, blessures volontaires et vols violents sans arme.

Cambriolages : Cambriolages de logements.

Vols : Vols avec armes, vols d'accessoires sur véhicules, vols dans les véhicules, vols de véhicules, vols sans violence contre des personnes, destructions, dégradations volontaires et escroqueries.

Stupéfiants : Trafic de stupéfiants dont (AFD) et usage de stupéfiants.

# Services à la population



## Commerce

Hypermarché	X <u>Sin-le-Noble</u> 3km
Supermarché	X <u>Courchelettes</u> 1km
Superette	1
Boulangerie	2
Boucherie	1
Restaurant	4
Garage	1
Station-service	X <u>Brebières</u> 4km
Banque	X <u>Lambres-lez-Douai</u> 2km
La poste	3
Coiffeur	1
Tabac	X <u>Sin-le-Noble</u> 3km
Bars / discothèque	1
Bibliothèque	X <u>Douai</u> 4km
Cinéma	X <u>Douai</u> 4km
Vétérinaire	X <u>Lambres-lez-Douai</u> 2km



## Santé

Pharmacie	1
Hôpital	X <u>Dechy</u> 3km
Laboratoire d'analyses médicales	X <u>Douai</u> 3km
Etablissement pour handicapé	X <u>Dechy</u> 3km
EHPA	X <u>Corbehem</u> 1km
Médecin	X <u>Corbehem</u> 1km
Dentiste	X <u>Courchelettes</u> 1km
Chirurgien	X <u>Lambres-lez-Douai</u> 2km
Dermatologue	X <u>Douai</u> 3km
Anesthésiste	X <u>Lambres-lez-Douai</u> 2km
Gastro-entérologue	X <u>Lambres-lez-Douai</u> 2km
Gynécologue	X <u>Lambres-lez-Douai</u> 2km
Cancérologue	X <u>Dechy</u> 2km
Neurologue	X <u>Douai</u> 7km
Ophthalmologue	X <u>Douai</u> 5km
ORL	X <u>Lambres-lez-Douai</u> 2km
Cardiologue	X <u>Douai</u> 3km
Pédiatre	X <u>Douai</u> 4km
Pneumologue	X <u>Lambres-lez-Douai</u> 2km
Psychologue	X <u>Douai</u> 5km
Radiologue	X <u>Lambres-lez-Douai</u> 2km
Rhumatologue	X <u>Flers-en-Escrebieux</u> 8km
Sage-femme	X <u>Lambres-lez-Douai</u> 2km



## Éducation

Crèche	1
Ecole maternelle Public	X <u>Courchelettes</u> 1km
Ecole maternelle Privé	X <u>Genech</u> 24km
Ecole primaire Public	1
Ecole primaire Privé	X <u>Douai</u> 3km
Collège Public	X <u>Lambres-lez-Douai</u> 2km
Collège Privé	X <u>Douai</u> 4km
Lycée Public	X <u>Sin-le-Noble</u> 3km
Lycée Privé	X <u>Douai</u> 4km

Sources : Base Sirene des entreprises et de leurs établissements selon les dernières parutions officielles de 2025 portant sur l'année 2024 ([data.gov](#)). Liste, localisation et tarifs des professionnels de santé selon les dernières parutions officielles de 2025 portant sur l'année 2024 ([opendatasoft](#)) et FINISS Extraction du Fichier des établissements selon les dernières parutions officielles de 2025 portant sur l'année 2024 ([data.gov](#)). Adresse et géolocalisation des établissements d'enseignement du premier et second degrés selon les dernières parutions officielles de 2025 portant sur l'année 2024 ([data.education.gov](#))

## Villes autour de Férin

Ville	Habitants	Superficie	Pop densité	Pop active	Taux chômage	Revenu moyen	Prix immobilier
Corbehem	2 258	2 km <sup>2</sup>	1 129 h/km <sup>2</sup>	45.7%	5.9%	21 780 €/an	1 293 €/m <sup>2</sup>
Gouy-sous-Bellonne (1 avis)	1 391	5 km <sup>2</sup>	278 h/km <sup>2</sup>	43.6%	3.2%	25 220 €/an	1 510 €/m <sup>2</sup>
Courchelettes (2 avis)	2 855	1 km <sup>2</sup>	2 855 h/km <sup>2</sup>	43.3%	5.8%	21 750 €/an	1 699 €/m <sup>2</sup>
Lambres-lez-Douai (4 avis)	4 883	8 km <sup>2</sup>	610 h/km <sup>2</sup>	44.2%	7%	22 820 €/an	1 590 €/m <sup>2</sup>
Goeulzin	1 070	4 km <sup>2</sup>	268 h/km <sup>2</sup>	45.9%	3.5%	26 990 €/an	1 574 €/m <sup>2</sup>
Noyelles-sous-Bellonne (1 avis)	848	4 km <sup>2</sup>	212 h/km <sup>2</sup>	51.1%	2.8%	25 710 €/an	1 772 €/m <sup>2</sup>
Brebières (3 avis)	5 283	10 km <sup>2</sup>	528 h/km <sup>2</sup>	47.1%	4.1%	22 660 €/an	1 631 €/m <sup>2</sup>
Estrées	1 134	5 km <sup>2</sup>	227 h/km <sup>2</sup>	44.7%	3.6%	24 500 €/an	1 674 €/m <sup>2</sup>
Douai (67 avis)	40 250	16 km <sup>2</sup>	2 516 h/km <sup>2</sup>	41.6%	9.3%	18 440 €/an	1 463 €/m <sup>2</sup>
Bellonne	212	2 km <sup>2</sup>	106 h/km <sup>2</sup>	43.9%	5.2%	26 620 €/an	1 125 €/m <sup>2</sup>
Dechy (5 avis)	5 338	9 km <sup>2</sup>	593 h/km <sup>2</sup>	39.7%	8.8%	18 010 €/an	1 158 €/m <sup>2</sup>
Cantin (2 avis)	1 741	9 km <sup>2</sup>	193 h/km <sup>2</sup>	46.8%	6.1%	21 730 €/an	1 580 €/m <sup>2</sup>
Sin-le-Noble (15 avis)	16 076	11 km <sup>2</sup>	1 461 h/km <sup>2</sup>	41.4%	8.6%	18 540 €/an	1 300 €/m <sup>2</sup>
Esquerchin	893	5 km <sup>2</sup>	179 h/km <sup>2</sup>	47.8%	5.4%	23 580 €/an	1 798 €/m <sup>2</sup>
Lauwin-Planque (1 avis)	1 608	3 km <sup>2</sup>	536 h/km <sup>2</sup>	41.5%	5.3%	24 310 €/an	1 553 €/m <sup>2</sup>

bien-dans-ma-ville.fr



# **Vous aimez votre ville ? Notez-la !**

Et faites-nous part de vos remarques constructives



Avec

**BIEN** dans ma **VILLE** 