



Version web

Ville de Fèrebrianges

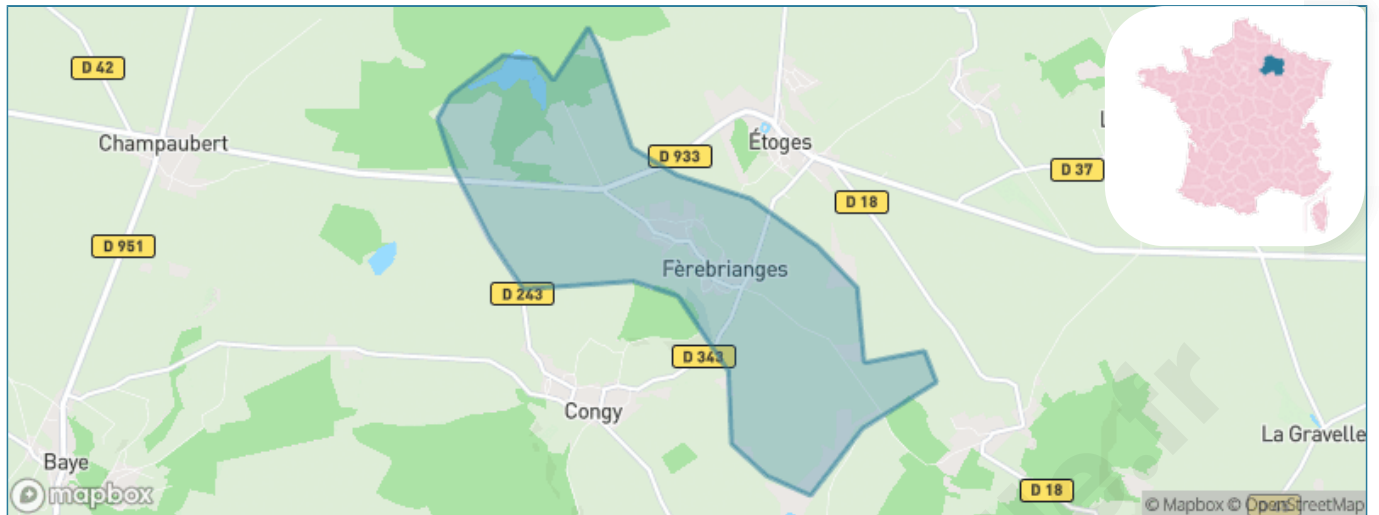
Présenté par

BIEN dans
ma **VILLE** 

Sommaire

Situation géographique	3
Statistiques sur la population	4
Evolution du nombre d'habitants	4
Tranche d'âge	5
0-14 ans	5
15-29 ans	5
30-44 ans	5
45-59 ans	5
60-74 ans	5
75-89 ans	5
90 ans et +	5
Activité professionnelle	5
Agriculteurs	5
Artisans, Commerçants	5
Cadres et sup.	5
Professions intermédiaires	5
Employé	5
Ouvrier	5
Retraité	5
Autres	5
Niveau de diplôme	6
Sans diplôme ou CEP	6
Brevet, BEPC, DNB	6
CAP-BEP ou équivalent	6
BAC ou équivalent	6
BAC+2	6
BAC+3 ou +4	6
BAC+5 ou plus	6
Composition des ménages	6
Couple sans enfant	6
Couple avec enfant(s)	6
Famille monoparentale	6
Colocation / Autre	6
Personnes seules	6
Profils électoraux	7
Premier tour	7
Sécurité	8
Evolution du nombre d'infractions	8
Pour comparer	9
Services à la population	10
Commerce	10
Éducation	10
Villes autour de Fèrebrianges	12

Situation géographique



i Informations clés

- **Région** : Grand Est
- **Département** : Marne
- **Code postal** : 51270
- **Superficie** : 7 km²



Marne
LE DÉPARTEMENT

Statistiques sur la population



Nombre d'habitants

127



Age moyen

46 ans



Pop active

63%



Taux chômage

1%



Pop densité

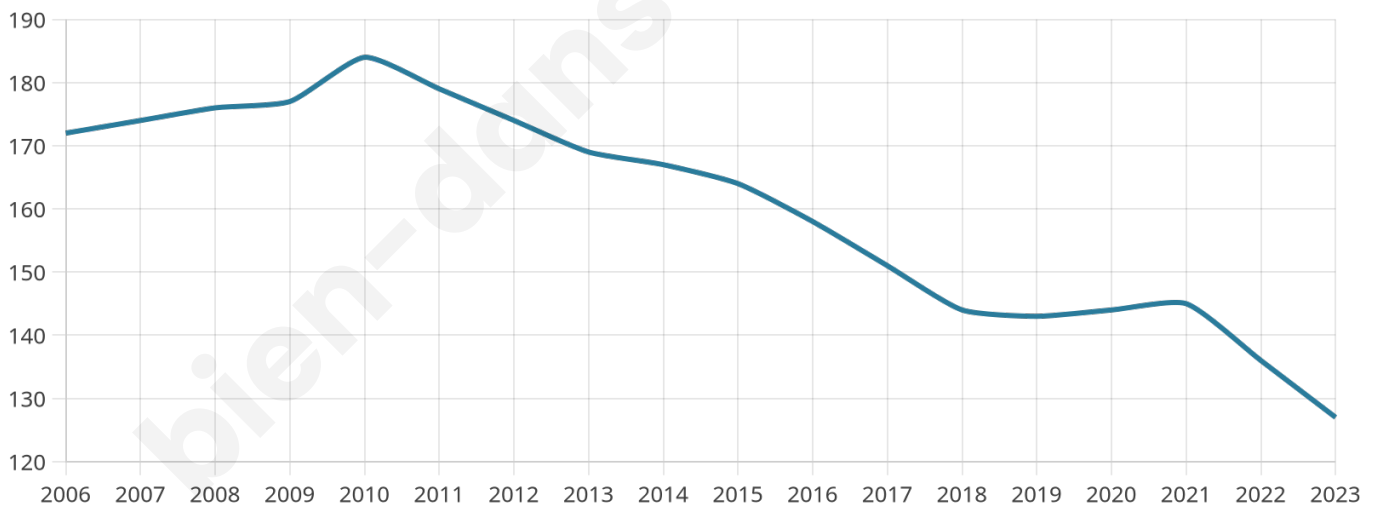
18 h/km²



Revenu moyen

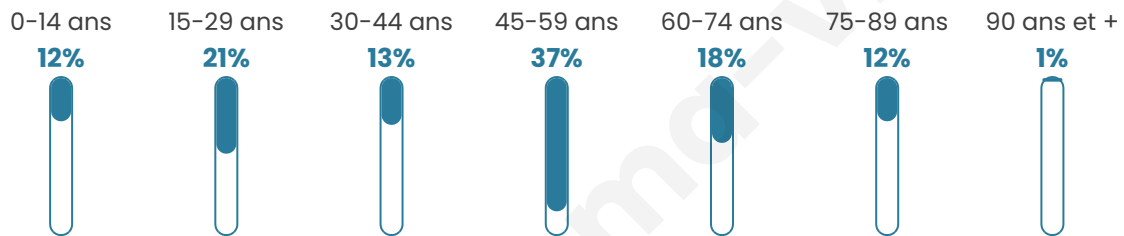
26 540 €/an

Evolution du nombre d'habitants

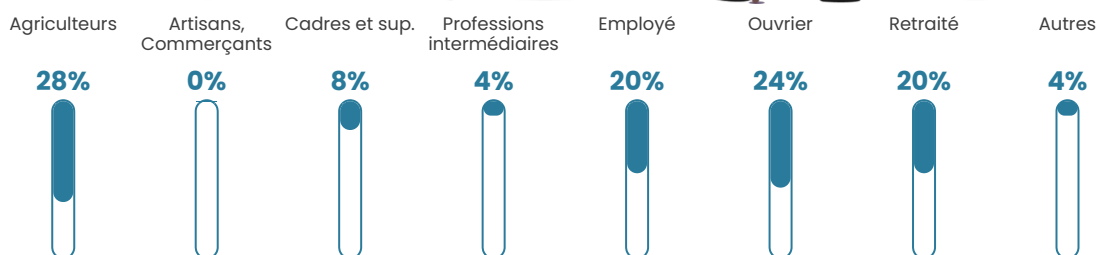


Sources : Institut national de la statistique et des études économiques (insee) selon Les dernières parutions officielles de 2024 portant sur les années 2020, 2021 et 2022.

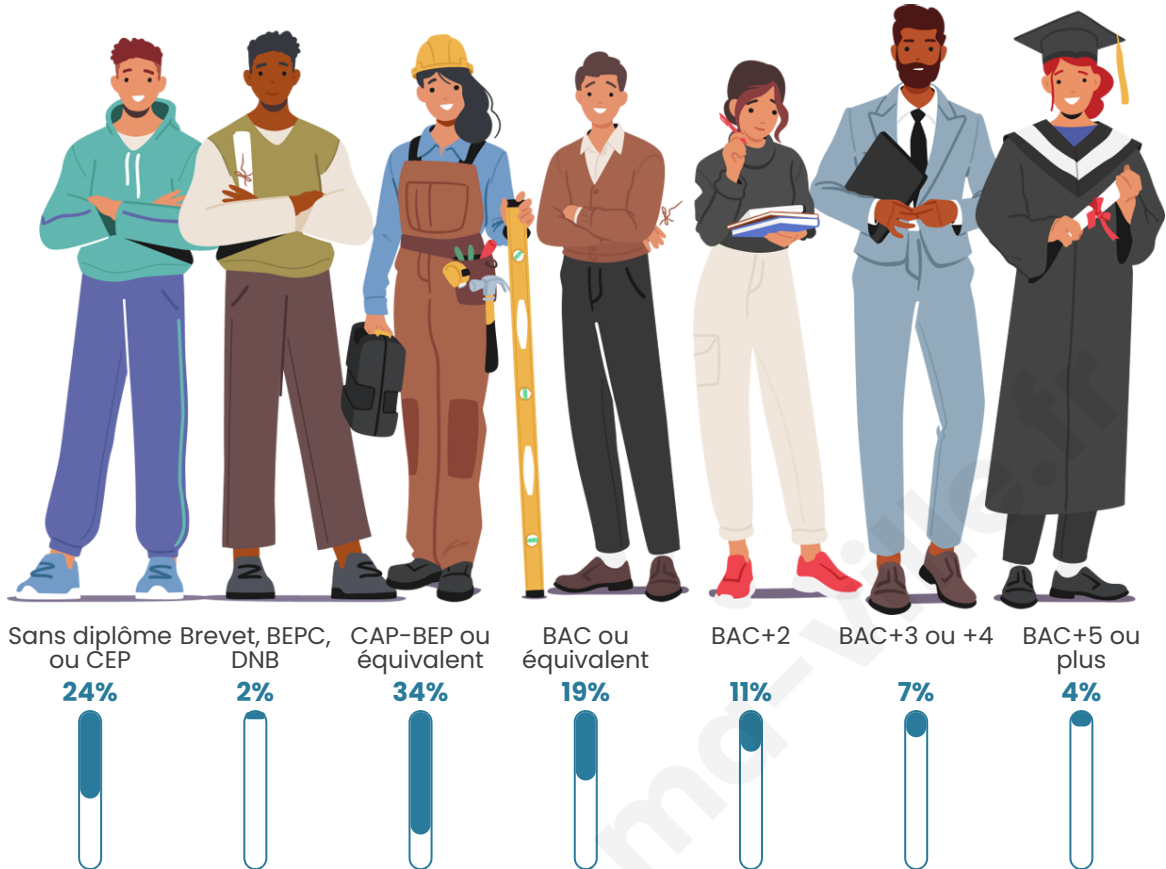
Tranche d'âge




Activité professionnelle



Niveau de diplôme















Composition des ménages



Profils électoraux

Premier tour

	Emmanuel MACRON	34.23 %
	Marine LE PEN	27.93 %
	Éric ZEMMOUR	9.91 %
	Valérie PÉCRESE	8.11 %
	Jean LASSALLE	7.21 %
	Jean-Luc MÉLENCHON	5.41 %
	Nicolas DUPONT-AIGNAN	5.41 %
	Fabien ROUSSEL	0.90 %
	Philippe POUTOU	0.90 %
	Nathalie ARTHAUD	0.00 %
	Anne HIDALGO	0.00 %
	Yannick JADOT	0.00 %



137 inscrits

Participation : 82.48%

Votes blancs : 0.88%

Votes nuls : 0.88%

Second tour

	Emmanuel MACRON	54,63 %
	Marine LE PEN	45,37 %

137 inscrits

Participation : 80.29%

Votes blancs : 1.82%

Votes nuls : 0%

Sécurité



Agressions physiques / sexuelles

0



Cambriolages

0



Vols / dégradations

0



Stupéfiants

0

Evolution du nombre d'infractions



Pour comparer

(en proportion du nombre d'habitants)



Sources : Bases statistiques communale, départementale et régionale de la délinquance enregistrée par la police et la gendarmerie nationales selon les dernières parutions officielles de 2025 portant sur l'année 2024 ([data.gouv](https://data.gouv.fr)).

Agressions physiques / sexuelles : Violences sexuelles, coups et blessures volontaires intrafamiliaux, coups et blessures volontaires, autres coups, blessures volontaires et vols violents sans arme.

Cambriolages : Cambriolages de logements.

Vols : Vols avec armes, vols d'accessoires sur véhicules, vols dans les véhicules, vols de véhicules, vols sans violence contre des personnes, destructions, dégradations volontaires et escroqueries.

Stupéfiants : Trafic de stupéfiants dont (AFD) et usage de stupéfiants.

Services à la population



Commerce

Hypermarché	X <u>Sézanne</u> 19km
Supermarché	X <u>Blancs-Coteaux</u> 12km
Superette	X <u>Étoges</u> 2km
Boulangerie	X <u>Étoges</u> 2km
Boucherie	X <u>Fromentières</u> 11km
Restaurant	X <u>Étoges</u> 2km
Garage	X <u>Étoges</u> 2km
Station-service	X <u>Blancs-Coteaux</u> 12km
Banque	X <u>Montmort-Lucy</u> 7km
La poste	X <u>Étoges</u> 2km
Coiffeur	X <u>Congy</u> 2km
Tabac	X <u>Blancs-Coteaux</u> 12km
Bars / discothèque	X <u>Blancs-Coteaux</u> 12km
Bibliothèque	X <u>Blancs-Coteaux</u> 12km
Cinéma	X <u>Sézanne</u> 19km
Vétérinaire	X <u>Baye</u> 7km



Santé

Pharmacie	X <u>Étoges</u> 2km
Hôpital	X <u>Sézanne</u> 18km
Laboratoire d'analyses médicales	X <u>Sézanne</u> 19km
Etablissement pour handicapé	X <u>Sézanne</u> 18km
EHPA	X <u>Blancs-Coteaux</u> 13km
Médecin	X <u>Étoges</u> 2km
Dentiste	X <u>Montmort-Lucy</u> 7km
Chirurgien	X <u>Épernay</u> 22km
Dermatologue	X <u>Épernay</u> 21km
Anesthésiste	X <u>Épernay</u> 22km
Gastro-entérologue	X <u>Épernay</u> 22km
Gynécologue	X <u>Épernay</u> 22km
Cancérologue	X <u>Bezannes</u> 41km
Neurologue	X <u>Saint-Martin-sur-le-Pré</u> 38km
Ophtalmologue	X <u>Épernay</u> 20km
ORL	X <u>Épernay</u> 22km
Cardiologue	X <u>Épernay</u> 22km
Pédiatre	X <u>Épernay</u> 20km
Pneumologue	X <u>Épernay</u> 22km
Psychologue	X <u>Épernay</u> 21km
Radiologue	X <u>Épernay</u> 20km
Rhumatologue	X <u>Épernay</u> 21km
Sage-femme	X <u>Sézanne</u> 19km



Éducation

Crèche	X <u>Fromentières</u> 11km
Ecole maternelle Public	X <u>Congy</u> 2km
Ecole maternelle Privé	X <u>Fismes</u> 51km
Ecole primaire Public	X <u>Congy</u> 2km
Ecole primaire Privé	X <u>Blancs-Coteaux</u> 12km
Collège Public	X <u>Montmort-Lucy</u> 7km
Collège Privé	X <u>Épernay</u> 21km
Lycée Public	X <u>Avize</u> 16km
Lycée Privé	X <u>Épernay</u> 21km

Sources : Base Sirene des entreprises et de leurs établissements selon les dernières parutions officielles de 2025 portant sur l'année 2024 ([data.gouv](https://data.gouv.fr)). Liste, localisation et tarifs des professionnels de santé selon les dernières parutions officielles de 2025 portant sur l'année 2024 ([opendatasoft](https://opendatasoft.com)) et FINESS Extraction du Fichier des établissements selon les dernières parutions officielles de 2025 portant sur

l'année 2024 ([data.gouv](https://data.gouv.fr)). Adresse et géolocalisation des établissements d'enseignement du premier et second degrés selon les dernières parutions officielles de 2025 portant sur l'année 2024 ([data.education.gouv](https://data.education.gouv.fr))

bien-dans-ma-ville.fr

Villes autour de Fèrebrianges

Ville	Habitants	Superficie	Pop densité	Pop active	Taux chômage	Revenu moyen	Prix immobilier
Congy	257	17 km ²	15 h/km ²	50.6%	3.1%	25 810 €/an	1 228 €/m ²
Étoges (1 avis)	415	14 km ²	30 h/km ²	52%	2.7%	23 660 €/an	1 630 €/m ²
Beaunay	102	3 km ²	34 h/km ²	46.1%	3.9%	27 070 €/an	715 €/m ²
Courjeonnet	49	5 km ²	10 h/km ²	40.8%	6.1%	NC	NC
Loisy-en-Brie	171	15 km ²	11 h/km ²	48.5%	1.2%	24 450 €/an	755 €/m ²
Givry-lès-Loisy	72	5 km ²	14 h/km ²	44.4%	1.4%	NC	NC
Vert-Toulon	281	22 km ²	13 h/km ²	48.8%	5%	24 190 €/an	1 393 €/m ²
Villevenard	193	13 km ²	15 h/km ²	49.2%	2.1%	26 230 €/an	2 236 €/m ²
Champaubert	123	12 km ²	10 h/km ²	46.3%	2.4%	22 510 €/an	1 194 €/m ²
Coizard-Joches	94	10 km ²	9 h/km ²	45.7%	8.5%	NC	1 620 €/m ²
Baye (2 avis)	372	18 km ²	21 h/km ²	43.5%	3.5%	21 420 €/an	848 €/m ²
Soulières	143	6 km ²	24 h/km ²	46.2%	3.5%	27 670 €/an	530 €/m ²
Montmort-Lucy	656	29 km ²	23 h/km ²	44.2%	2.4%	23 210 €/an	2 491 €/m ²
La Caure	95	8 km ²	12 h/km ²	48.4%	2.1%	NC	1 206 €/m ²
Oyes	106	7 km ²	15 h/km ²	49.1%	4.7%	NC	NC

bien-dans-ma-ville.fr



Vous aimez votre ville ? Notez-la !

Et faites-nous part de vos remarques constructives



Avec

BIEN dans ma **VILLE** 