



Version web

Ville de Fère-en-Tardenois

Présenté par

BIEN dans ma **VILLE** 

Sommaire

Situation géographique	3
Statistiques sur la population	4
Evolution du nombre d'habitants	4
Tranche d'âge	5
0-14 ans	5
15-29 ans	5
30-44 ans	5
45-59 ans	5
60-74 ans	5
75-89 ans	5
90 ans et +	5
Activité professionnelle	5
Agriculteurs	5
Artisans, Commerçants	5
Cadres et sup.	5
Professions intermédiaires	5
Employé	5
Ouvrier	5
Retraité	5
Autres	5
Niveau de diplôme	6
Sans diplôme ou CEP	6
Brevet, BEPC, DNB	6
CAP-BEP ou équivalent	6
BAC ou équivalent	6
BAC+2	6
BAC+3 ou +4	6
BAC+5 ou plus	6
Composition des ménages	6
Couple sans enfant	6
Couple avec enfant(s)	6
Famille monoparentale	6
Colocation / Autre	6
Personnes seules	6
Profil électoraux	7
Premier tour	7
Sécurité	8
Evolution du nombre d'infractions	8
Pour comparer	9
Services à la population	10
Commerce	10
Éducation	10
Villes autour de Fère-en-Tardenois	11
Avis sur la ville de Fère-en-Tardenois	12
Moyenne par critère	12
Villes autour de Fère-en-Tardenois	12
Répartition des avis par note	12
Répartition des avis par note	12

Situation géographique



i Informations clés

- **Région** : Hauts-de-France
- **Département** : Aisne
- **Code postal** : 02130
- **Superficie** : 20 km²



Région
Hauts-de-France

AISNE.com
LE DÉPARTEMENT

Statistiques sur la population



Nombre d'habitants

2 836



Age moyen

44 ans



Pop active

41.8%



Taux chômage

12.8%



Pop densité

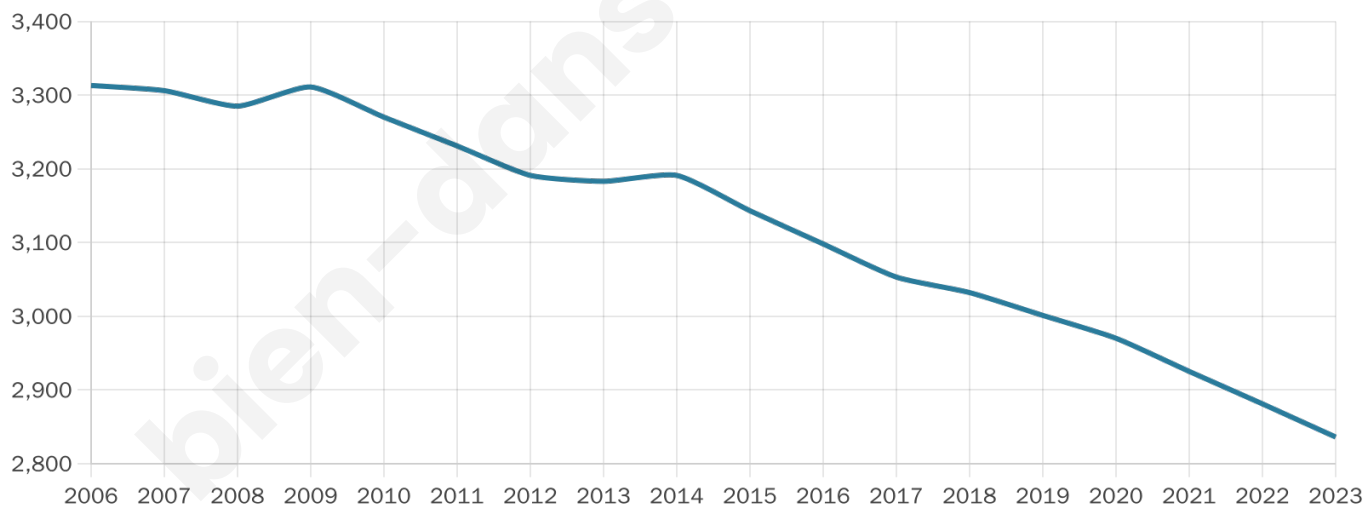
142 h/km²



Revenu moyen

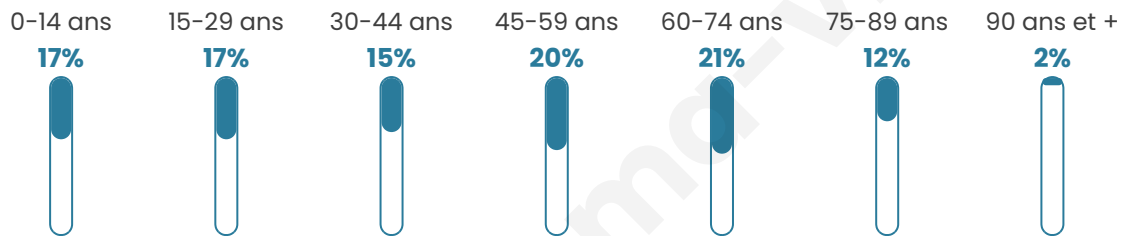
19 780 €/an

Evolution du nombre d'habitants

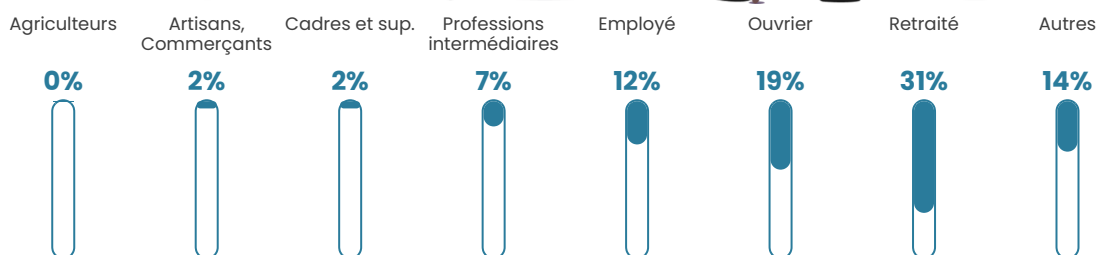


Sources : Institut national de la statistique et des études économiques (insee) selon Les dernières parutions officielles de 2024 portant sur les années 2020, 2021 et 2022.

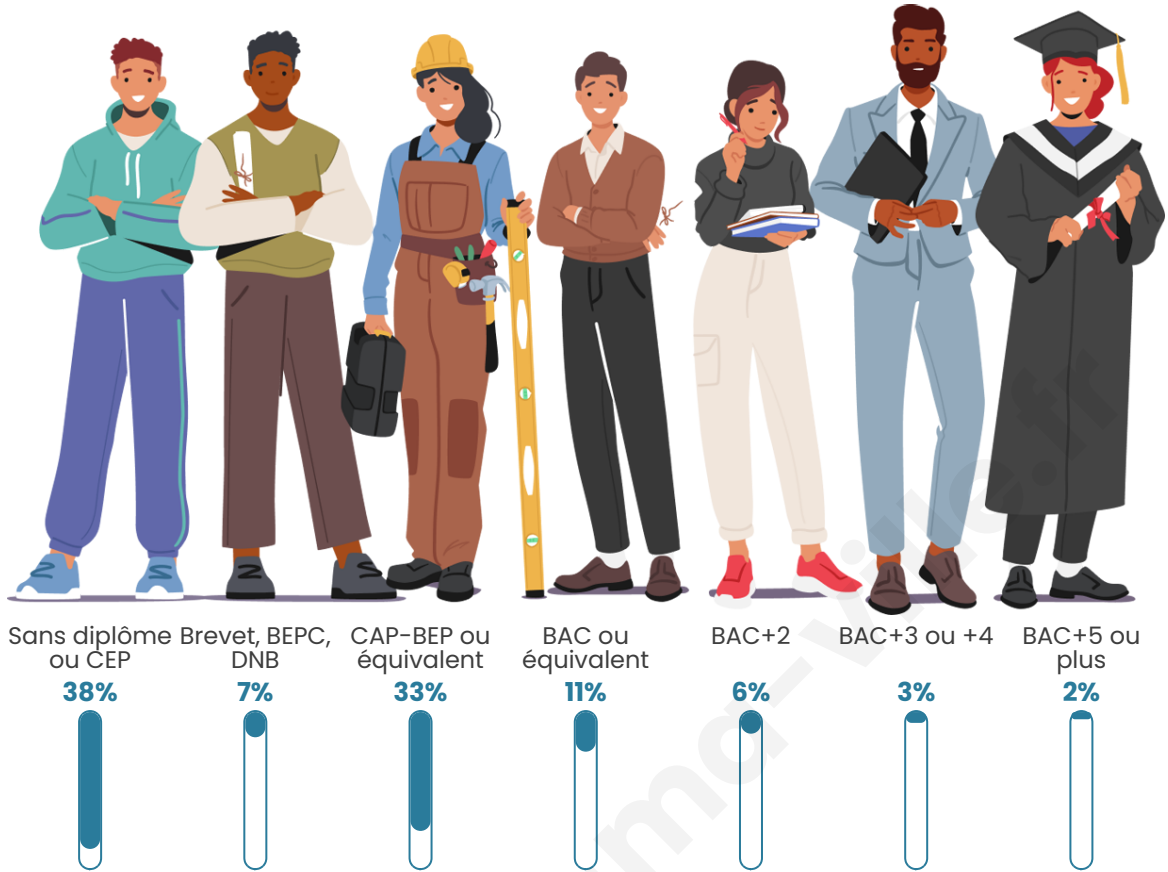
Tranche d'âge




Activité professionnelle



Niveau de diplôme















Composition des ménages



Profils électoraux

Premier tour

	Marine LE PEN	40.25 %
	Emmanuel MACRON	26.00 %
	Jean-Luc MÉLENCHON	13.59 %
	Éric ZEMMOUR	4.67 %
	Valérie PÉCRESE	4.60 %
	Nicolas DUPONT-AIGNAN	2.85 %
	Jean LASSALLE	2.26 %
	Fabien ROUSSEL	2.05 %
	Yannick JADOT	1.83 %
	Philippe POUTOU	0.73 %
	Nathalie ARTHAUD	0.66 %
	Anne HIDALGO	0.51 %



1 978 inscrits

Participation : 70.88%

Votes blancs : 1.78%

Votes nuls : 0.57%

Second tour

	Emmanuel MACRON	42,5 %
	Marine LE PEN	57,5 %

1 979 inscrits

Participation : 72.56%

Votes blancs : 3.62%

Votes nuls : 1.67%

Sécurité



Agressions physiques / sexuelles

21



Cambriolages

7



Vols / dégradations

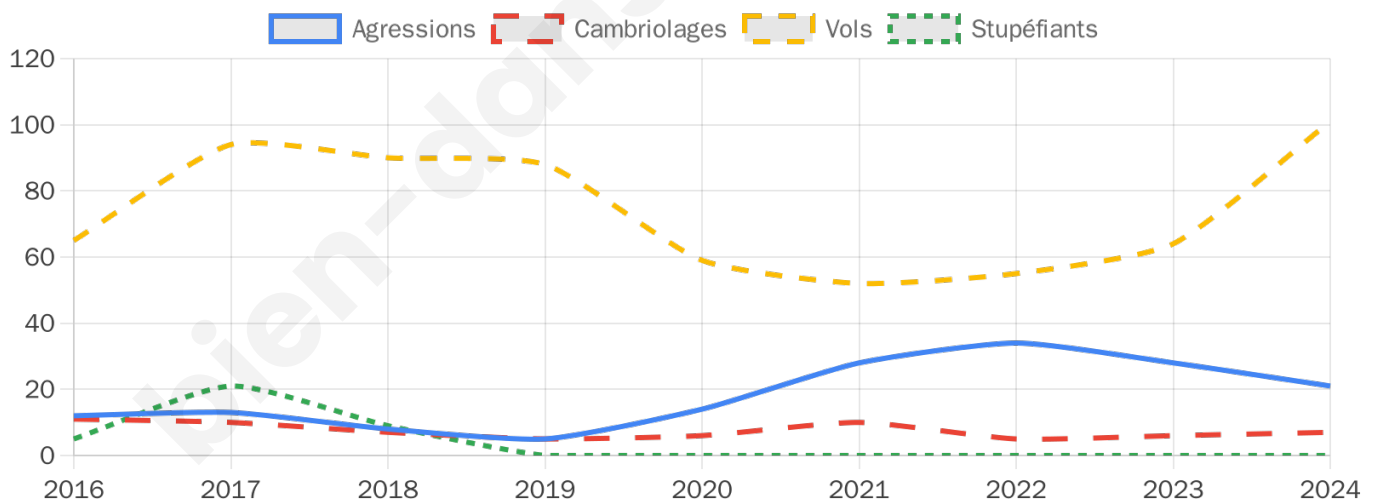
101



Stupéfiants

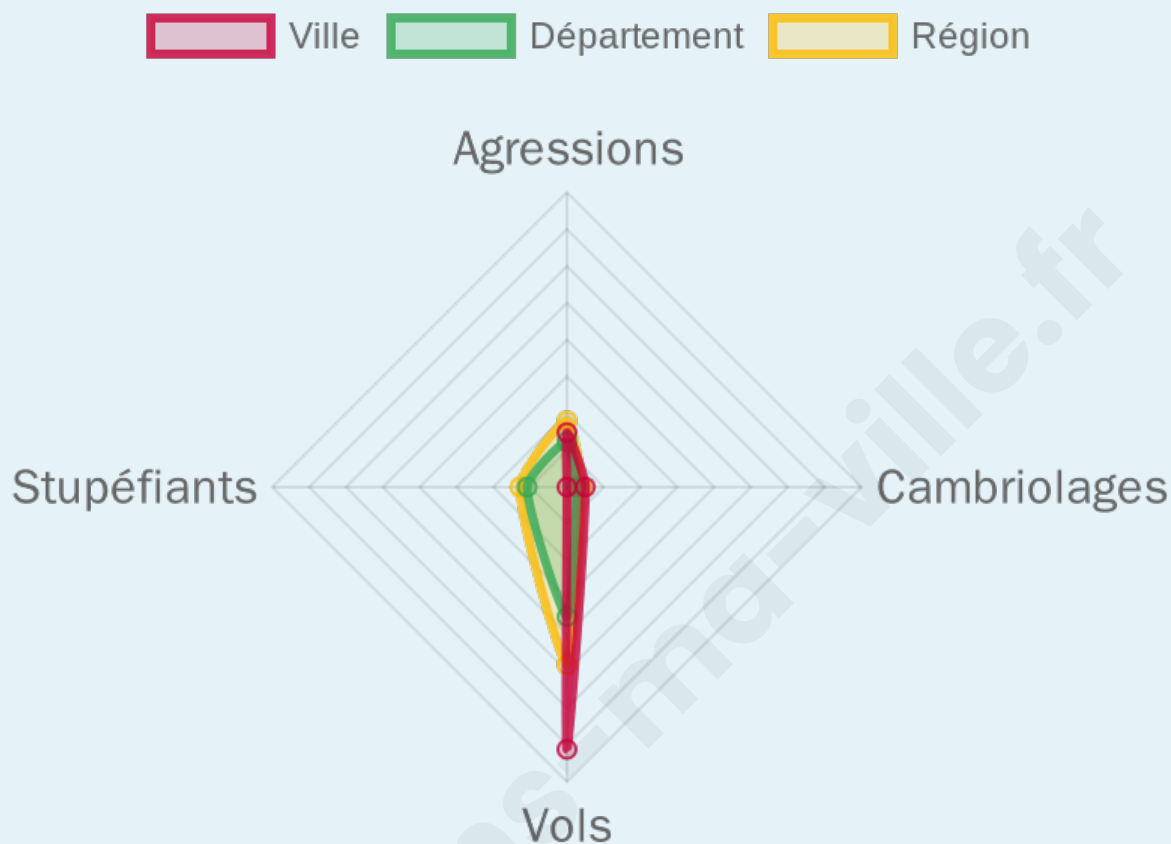
0

Evolution du nombre d'infractions



Pour comparer

(en proportion du nombre d'habitants)



Sources : Bases statistiques communale, départementale et régionale de la délinquance enregistrée par la police et la gendarmerie nationales selon les dernières parutions officielles de 2025 portant sur l'année 2024 ([data.gouv](https://data.gouv.fr)).

Agressions physiques / sexuelles : Violences sexuelles, coups et blessures volontaires intrafamiliaux, coups et blessures volontaires, autres coups, blessures volontaires et vols violents sans arme.

Cambriolages : Cambriolages de logements.

Vols : Vols avec armes, vols d'accessoires sur véhicules, vols dans les véhicules, vols de véhicules, vols sans violence contre des personnes, destructions, dégradations volontaires et escroqueries.

Stupéfiants : Trafic de stupéfiants dont (AFD) et usage de stupéfiants.

Services à la population



Commerce

Hypermarché	X <u>Fismes</u> 16km
Supermarché	2
Superette	X <u>Jaulgonne</u> 12km
Boulangerie	4
Boucherie	1
Restaurant	2
Garage	3
Station-service	2
Banque	2
La poste	X <u>Coincy</u> 8km
Coiffeur	7
Tabac	X <u>Dormans</u> 16km
Bars / discothèque	5
Bibliothèque	X <u>Crézancy</u> 17km
Cinéma	X <u>Brasles</u> 18km
Vétérinaire	5



Santé

Pharmacie	2
Hôpital	X <u>Fismes</u> 17km
Laboratoire d'analyses médicales	X <u>Fismes</u> 17km
Etablissement pour handicapé	2
EHPA	1
Médecin	2
Dentiste	X <u>Bézu-Saint-Germain</u> 15km
Chirurgien	X <u>Blanzy-lès-Fismes</u> 19km
Dermatologue	X <u>Soissons</u> 24km
Anesthésiste	X <u>Château-Thierry</u> 18km
Gastro-entérologue	X <u>Château-Thierry</u> 20km
Gynécologue	X <u>Château-Thierry</u> 19km
Cancérologue	X <u>Bezannes</u> 36km
Neurologue	X <u>Soissons</u> 23km
Ophtalmologue	X <u>Château-Thierry</u> 19km
ORL	X <u>Château-Thierry</u> 19km
Cardiologue	X <u>Château-Thierry</u> 18km
Pédiatre	X <u>Fismes</u> 17km
Pneumologue	X <u>Château-Thierry</u> 20km
Psychologue	X <u>Château-Thierry</u> 19km
Radiologue	X <u>Château-Thierry</u> 18km
Rhumatologue	X <u>Villeneuve-Saint-Germain</u> 23km
Sage-femme	X <u>Dormans</u> 16km



Éducation

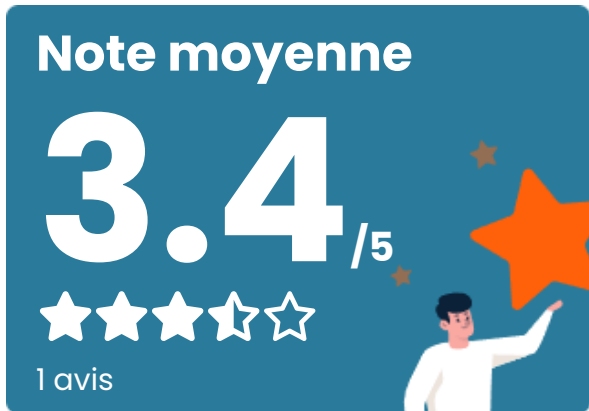
Crèche	X <u>Chéry-Chartreuve</u> 10km
Ecole maternelle Public	1
Ecole maternelle Privé	X <u>Fismes</u> 17km
Ecole primaire Public	1
Ecole primaire Privé	1
Collège Public	1
Collège Privé	X <u>Fismes</u> 17km
Lycée Public	X <u>Crézancy</u> 17km
Lycée Privé	X <u>Épaux-Bézu</u> 16km

Sources : Base Sirene des entreprises et de leurs établissements selon les dernières parutions officielles de 2025 portant sur l'année 2024 ([data.gouv](#)). Liste, localisation et tarifs des professionnels de santé selon les dernières parutions officielles de 2025 portant sur l'année 2024 ([opendatasoft](#)) et FINESS Extraction du Fichier des établissements selon les dernières parutions officielles de 2025 portant sur l'année 2024 ([data.gouv](#)). Adresse et géolocalisation des établissements d'enseignement du premier et second degrés selon les dernières parutions officielles de 2025 portant sur l'année 2024 ([data.education.gouv](#))

Villes autour de Fère-en-Tardenois

Ville	Habitants	Superficie	Pop densité	Pop active	Taux chômage	Revenu moyen	Prix immobilier
Seringes-et-Nesles	273	13 km ²	21 h/km ²	52.4%	6.6%	22 340 €/an	1 277 €/m ²
Villers-sur-Fère (1 avis)	508	10 km ²	51 h/km ²	47.4%	4.3%	21 820 €/an	1 266 €/m ²
Saponay	266	9 km ²	30 h/km ²	54.1%	7.5%	21 070 €/an	1 555 €/m ²
Sergy	139	13 km ²	11 h/km ²	55.4%	5%	26 680 €/an	837 €/m ²
Villeneuve-sur-Fère	277	10 km ²	28 h/km ²	48%	5.8%	21 030 €/an	1 498 €/m ²
Loupeigne	85	7 km ²	12 h/km ²	52.9%	9.4%	NC	NC
Mareuil-en-Dôle (1 avis)	221	8 km ²	28 h/km ²	52.9%	6.3%	21 480 €/an	564 €/m ²
Fresnes-en-Tardenois	272	8 km ²	34 h/km ²	48.5%	3.7%	22 610 €/an	1 383 €/m ²
Beuwardes	736	15 km ²	49 h/km ²	52.3%	3.1%	23 490 €/an	1 475 €/m ²
Cramaille	127	8 km ²	16 h/km ²	61.4%	3.9%	22 370 €/an	1 705 €/m ²
Bruyères-sur-Fère	199	9 km ²	22 h/km ²	49.2%	4%	20 700 €/an	1 895 €/m ²
Arcy-Sainte-Restitue	396	26 km ²	15 h/km ²	51%	4%	23 140 €/an	1 326 €/m ²
Courmont	126	9 km ²	14 h/km ²	41.3%	1.6%	22 630 €/an	731 €/m ²
Cierges	62	8 km ²	8 h/km ²	43.5%	1.6%	NC	1 018 €/m ²
Beugneux (1 avis)	120	7 km ²	17 h/km ²	51.7%	5%	22 980 €/an	1 082 €/m ²

Avis sur la ville de Fère-en-Tardenois



Moyenne par critère



Villes autour de Fère-en-Tardenois

Ville	Note globale	Sécurité	Éducation	Sport Loisir	Environnement	Vie pratique
Seringes-et-Nesles	-	-	-	-	-	-
Villers-sur-Fère (1 avis)	2.2	2.0	2.0	2.0	3.0	2.0
Saponay	-	-	-	-	-	-
Sergy	-	-	-	-	-	-
Villeneuve-sur-Fère	-	-	-	-	-	-
Loupeigne	-	-	-	-	-	-
Mareuil-en-Dôle (1 avis)	2.8	4.0	3.0	2.0	3.0	2.0
Fresnes-en-Tardenois	-	-	-	-	-	-
Beuvarde	-	-	-	-	-	-
Cramaille	-	-	-	-	-	-
Bruyères-sur-Fère	-	-	-	-	-	-
Arcy-Sainte-Restitue	-	-	-	-	-	-
Courmont	-	-	-	-	-	-
Cierges	-	-	-	-	-	-
Beugneux (1 avis)	3.6	4.0	4.0	4.0	3.0	3.0



Vous aimez votre ville ? Notez-la !

Et faites-nous part de vos remarques constructives



Avec

BIEN dans
ma **VILLE** 