



Version web

# Ville de Fère- Champenoise

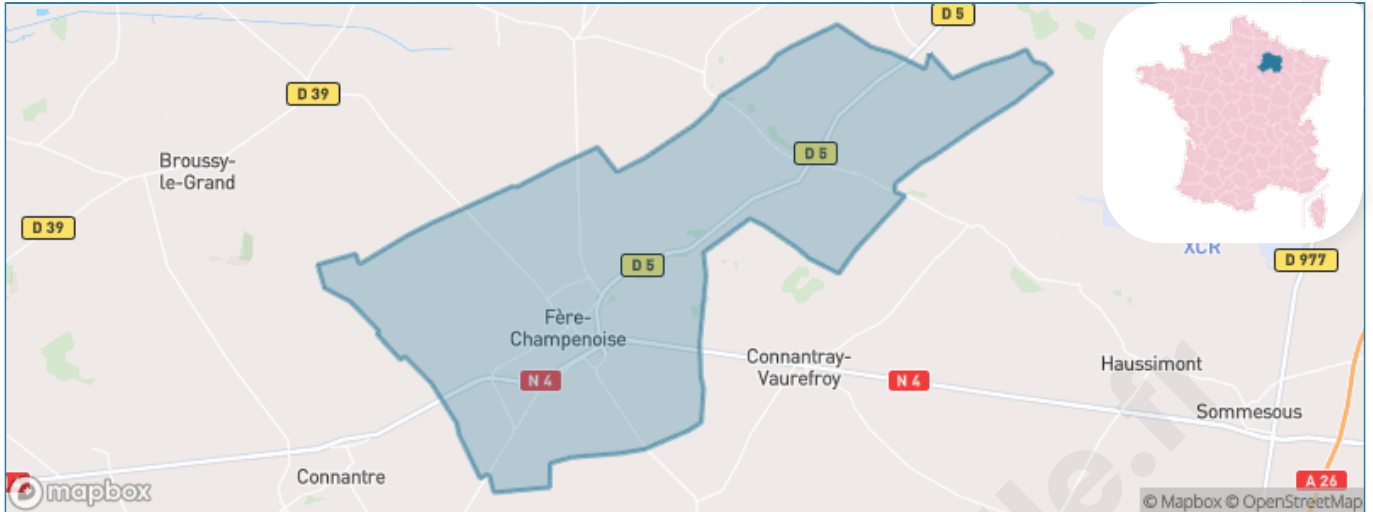
Présenté par

**BIEN** dans  
ma **VILLE** 

# Sommaire

Situation géographique .....	3
Statistiques sur la population .....	4
Evolution du nombre d'habitants .....	4
Tranche d'âge .....	5
0-14 ans .....	5
15-29 ans .....	5
30-44 ans .....	5
45-59 ans .....	5
60-74 ans .....	5
75-89 ans .....	5
90 ans et + .....	5
Activité professionnelle .....	5
Agriculteurs .....	5
Artisans, Commerçants .....	5
Cadres et sup. ....	5
Professions intermédiaires .....	5
Employé .....	5
Ouvrier .....	5
Retraité .....	5
Autres .....	5
Niveau de diplôme .....	6
Sans diplôme ou CEP .....	6
Brevet, BEPC, DNB .....	6
CAP-BEP ou équivalent .....	6
BAC ou équivalent .....	6
BAC+2 .....	6
BAC+3 ou +4 .....	6
BAC+5 ou plus .....	6
Composition des ménages .....	6
Couple sans enfant .....	6
Couple avec enfant(s) .....	6
Famille monoparentale .....	6
Colocation / Autre .....	6
Personnes seules .....	6
Profil électoraux .....	7
Premier tour .....	7
Sécurité .....	8
Evolution du nombre d'infractions .....	8
Pour comparer .....	9
Services à la population .....	10
Commerce .....	10
Éducation .....	10
Villes autour de Fère-Champenoise .....	12
Avis sur la ville de Fère-Champenoise .....	13
Moyenne par critère .....	13
Villes autour de Fère-Champenoise .....	13
Répartition des avis par note .....	13
Répartition des avis par note .....	13

# Situation géographique



## i Informations clés

- **Région** : Grand Est
- **Département** : Marne
- **Code postal** : 51230
- **Superficie** : 65 km<sup>2</sup>



**Marne**  
LE DÉPARTEMENT

# Statistiques sur la population



Nombre d'habitants

**2 173**



Age moyen

**43 ans**



Pop active

**43.2%**



Taux chômage

**8.8%**



Pop densité

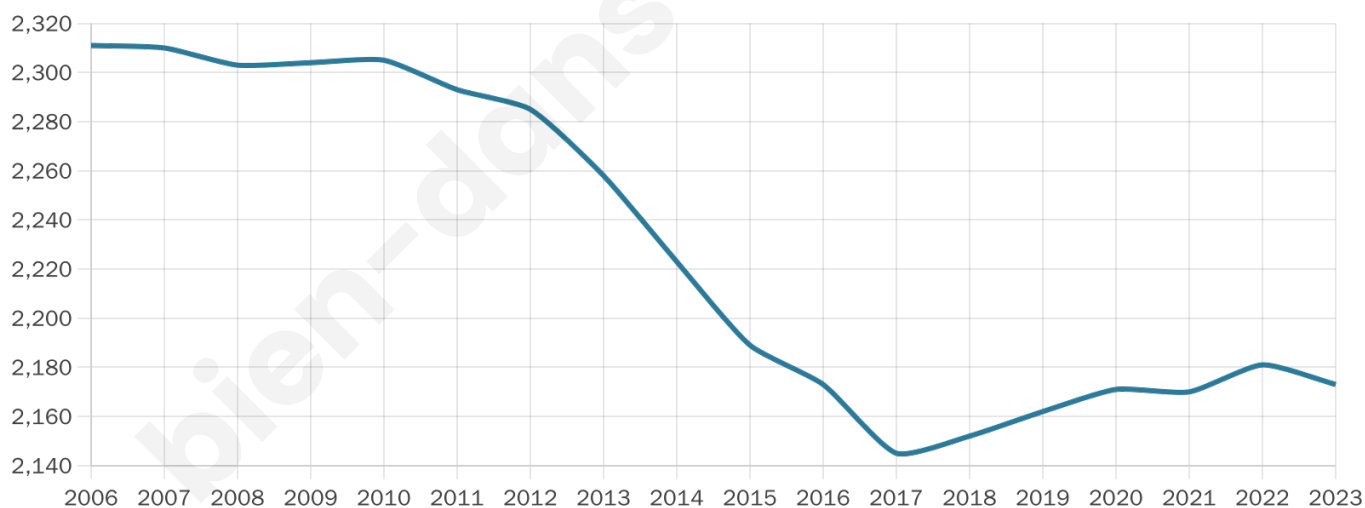
**33 h/km<sup>2</sup>**



Revenu moyen

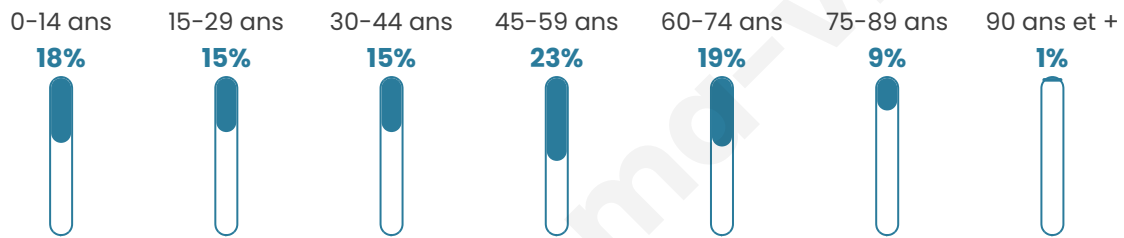
**21 310 €/an**

## Evolution du nombre d'habitants

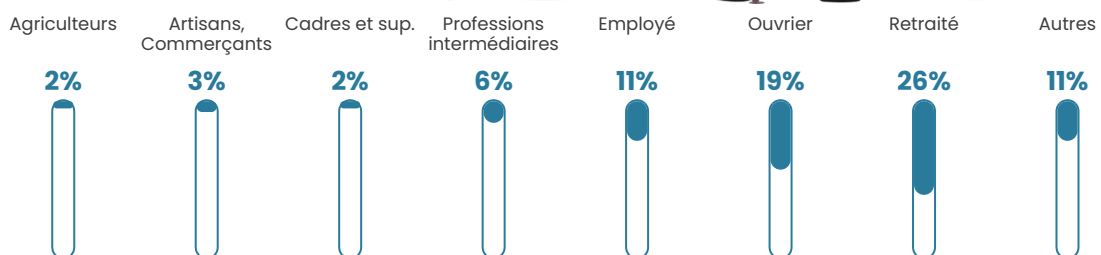


Sources : Institut national de la statistique et des études économiques (insee) selon Les dernières parutions officielles de 2024 portant sur les années 2020, 2021 et 2022.

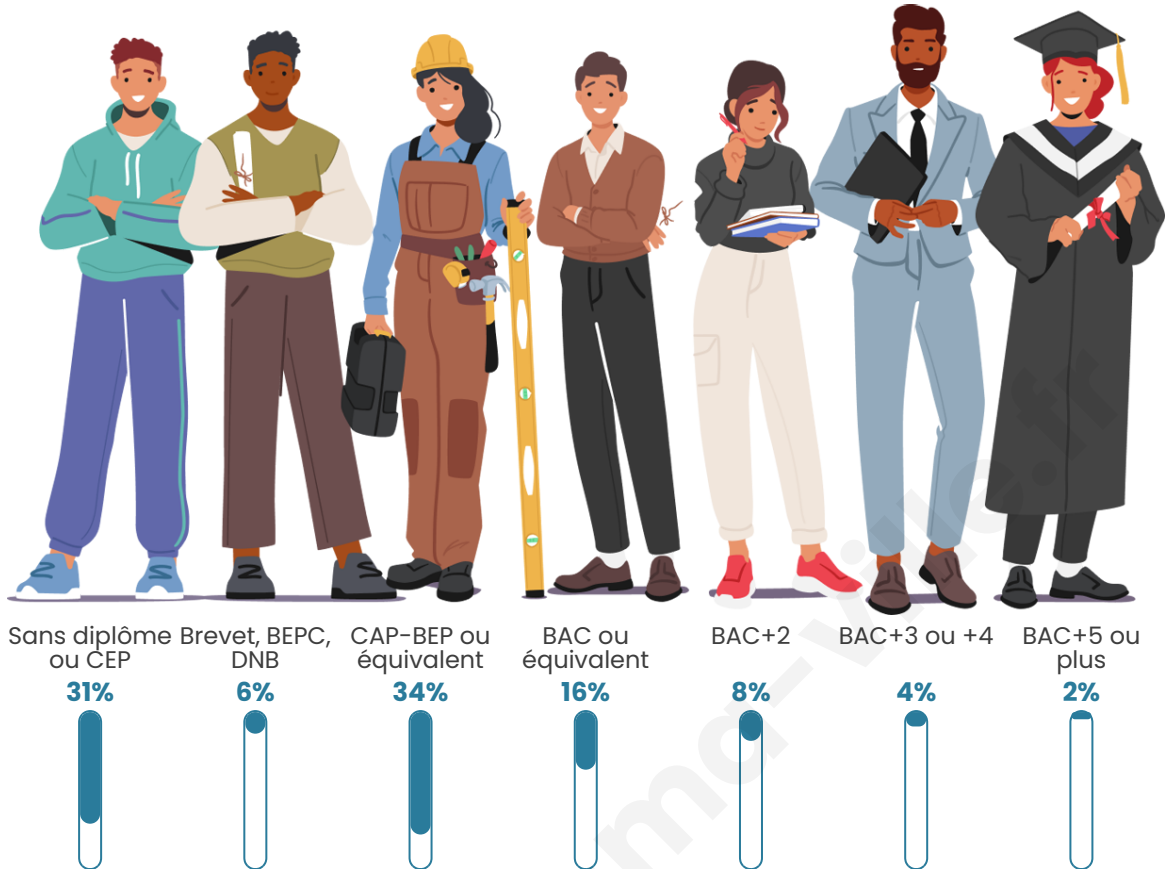
## Tranche d'âge




## Activité professionnelle



## Niveau de diplôme















## Composition des ménages



# Profils électoraux

## Premier tour

	Marine LE PEN	42.73 %
	Emmanuel MACRON	21.59 %
	Jean-Luc MÉLENCHON	11.86 %
	Valérie PÉCRESSÉ	6.16 %
	Éric ZEMMOUR	5.17 %
	Jean LASSALLE	4.10 %
	Nicolas DUPONT-AIGNAN	3.12 %
	Fabien ROUSSEL	1.34 %
	Nathalie ARTHAUD	1.07 %
	Anne HIDALGO	1.07 %
	Yannick JADOT	1.07 %
	Philippe POUTOU	0.71 %



### 1 552 inscrits

Participation : 73.52%

Votes blancs : 1.58%

Votes nuls : 0.18%

## Second tour

	Emmanuel MACRON	35,83 %
	Marine LE PEN	64,17 %

### 1 553 inscrits

Participation : 75.27%

Votes blancs : 5.39%

Votes nuls : 1.97%

# Sécurité



Agressions physiques / sexuelles

**9**



Cambriolages

**0**



Vols / dégradations

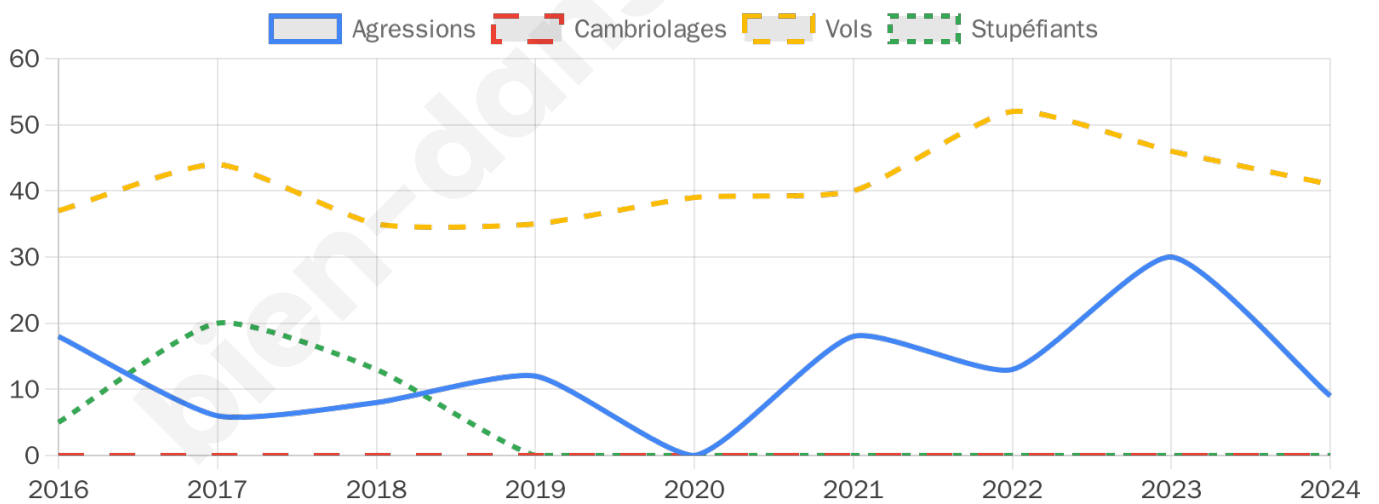
**41**



Stupéfiants

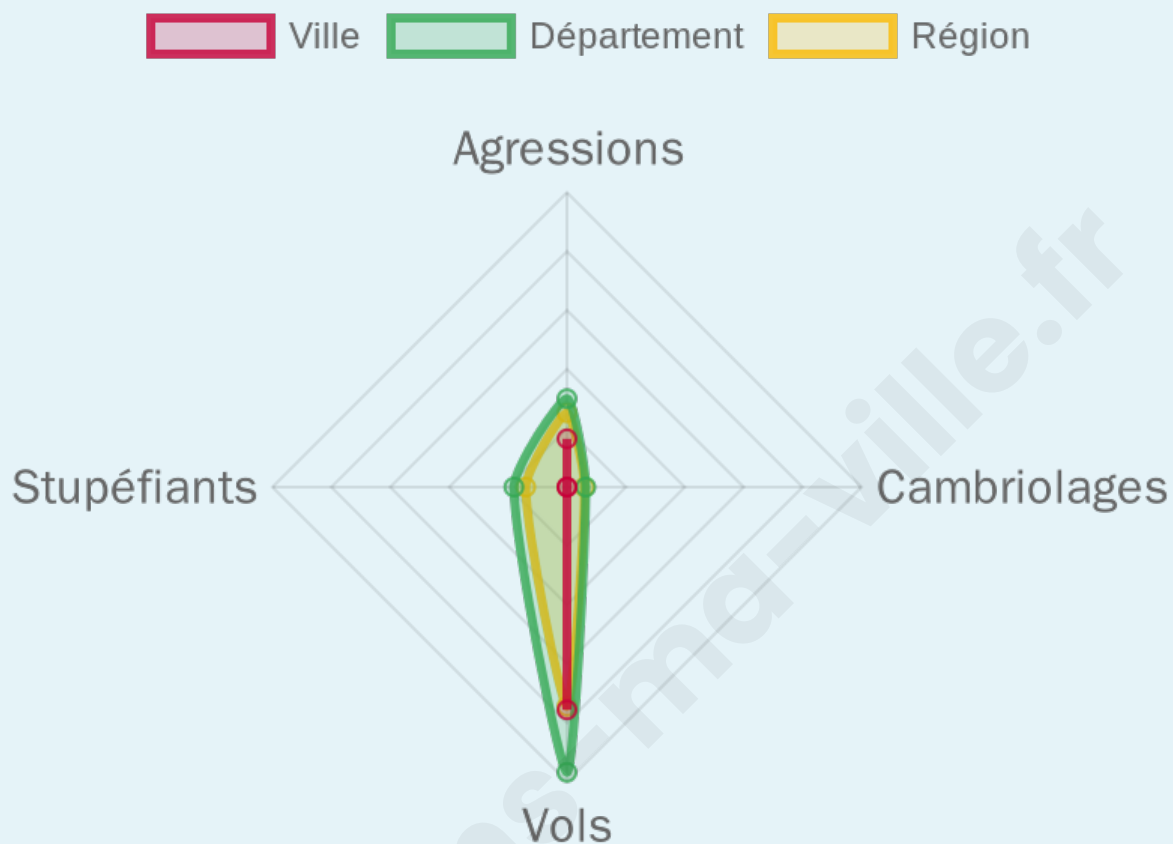
**0**

## Evolution du nombre d'infractions



## Pour comparer

(en proportion du nombre d'habitants)



Sources : Bases statistiques communale, départementale et régionale de la délinquance enregistrée par la police et la gendarmerie nationales selon les dernières parutions officielles de 2025 portant sur l'année 2024 ([data.gouv](https://data.gouv.fr)).

Agressions physiques / sexuelles : Violences sexuelles, coups et blessures volontaires intrafamiliaux, coups et blessures volontaires, autres coups, blessures volontaires et vols violents sans arme.

Cambriolages : Cambriolages de logements.

Vols : Vols avec armes, vols d'accessoires sur véhicules, vols dans les véhicules, vols de véhicules, vols sans violence contre des personnes, destructions, dégradations volontaires et escroqueries.

Stupéfiants : Trafic de stupéfiants dont (AFD) et usage de stupéfiants.

# Services à la population



## Commerce

Hypermarché	X <u>Sézanne</u> 19km
Supermarché	1
Superette	2
Boulangerie	3
Boucherie	1
Restaurant	5
Garage	3
Station-service	1
Banque	2
La poste	X <u>Val-des-Marais</u> 10km
Coiffeur	2
Tabac	1
Bars / discothèque	1
Bibliothèque	X <u>Blancs-Coteaux</u> 17km
Cinéma	X <u>Sézanne</u> 19km
Vétérinaire	X <u>Écury-le-Repos</u> 7km



## Santé

Pharmacie	1
Hôpital	X <u>Sézanne</u> 19km
Laboratoire d'analyses médicales	X <u>Sézanne</u> 20km
Etablissement pour handicapé	X <u>Sézanne</u> 19km
EHPA	X <u>Blancs-Coteaux</u> 18km
Médecin	1
Dentiste	2
Chirurgien	X <u>Romilly-sur-Seine</u> 32km
Dermatologue	X <u>Épernay</u> 33km
Anesthésiste	X <u>Romilly-sur-Seine</u> 32km
Gastro-entérologue	X <u>Romilly-sur-Seine</u> 32km
Gynécologue	X <u>Romilly-sur-Seine</u> 32km
Cancérologue	X <u>Bezannes</u> 52km
Neurologue	X <u>Saint-Martin-sur-le-Pré</u> 36km
Ophtalmologue	X <u>Épernay</u> 31km
ORL	X <u>Épernay</u> 33km
Cardiologue	X <u>Romilly-sur-Seine</u> 33km
Pédiatre	X <u>Épernay</u> 31km
Pneumologue	X <u>Épernay</u> 33km
Psychologue	X <u>Épernay</u> 32km
Radiologue	X <u>Épernay</u> 32km
Rhumatologue	X <u>Romilly-sur-Seine</u> 32km
Sage-femme	X <u>Pleurs</u> 10km



## Éducation

Crèche	2
Ecole maternelle Public	1
Ecole maternelle Privé	X <u>Fismes</u> 66km
Ecole primaire Public	1
Ecole primaire Privé	X <u>Blancs-Coteaux</u> 17km
Collège Public	1
Collège Privé	X <u>Romilly-sur-Seine</u> 32km
Lycée Public	X <u>Sézanne</u> 20km
Lycée Privé	X <u>Arcis-sur-Aube</u> 27km

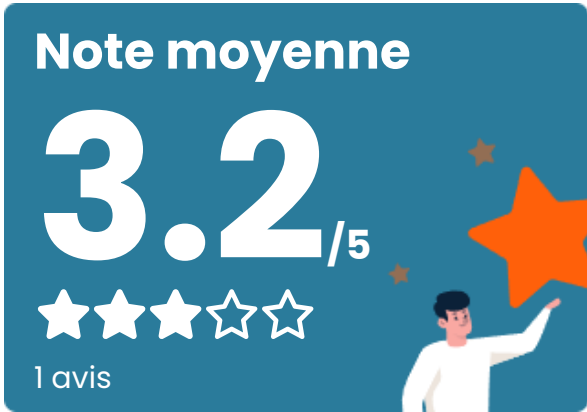
Sources : Base Sirene des entreprises et de leurs établissements selon les dernières parutions officielles de 2025 portant sur l'année 2024 ([data.gouv](#)). Liste, localisation et tarifs des professionnels de santé selon les dernières parutions officielles de 2025 portant sur l'année 2024 ([opendatasoft](#)) et FINESS Extraction du Fichier des établissements selon les dernières parutions officielles de 2025 portant sur l'année 2024 ([data.gouv](#)). Adresse et géolocalisation des établissements d'enseignement du premier et second degrés selon les

bien-dans-ma-ville.fr

## Villes autour de Fère-Champenoise

Ville	Habitants	Superficie	Pop densité	Pop active	Taux chômage	Revenu moyen	Prix immobilier
Île-de-Batz	458	3 km <sup>2</sup>	153 h/km <sup>2</sup>	35.4%	4.8%	23 080 €/an	2 500 €/m <sup>2</sup>
Connantray-Vaufrey	130	28 km <sup>2</sup>	5 h/km <sup>2</sup>	52.3%	6.9%	22 180 €/an	NC
Euvy	80	14 km <sup>2</sup>	6 h/km <sup>2</sup>	37.5%	1.3%	NC	NC
Gourgançon	147	29 km <sup>2</sup>	5 h/km <sup>2</sup>	45.6%	1.4%	26 840 €/an	NC
Connantre (1 avis)	1 011	28 km <sup>2</sup>	36 h/km <sup>2</sup>	45.7%	7.2%	22 820 €/an	NC
Écury-le-Repos	62	10 km <sup>2</sup>	6 h/km <sup>2</sup>	33.9%	3.2%	NC	980 €/m <sup>2</sup>
Corroy	147	20 km <sup>2</sup>	7 h/km <sup>2</sup>	43.5%	5.4%	25 300 €/an	NC
Bannes	252	23 km <sup>2</sup>	11 h/km <sup>2</sup>	48.8%	4.4%	21 250 €/an	NC
Broussy-le-Grand (1 avis)	309	21 km <sup>2</sup>	15 h/km <sup>2</sup>	46.6%	7.8%	22 850 €/an	NC
Ognes	59	7 km <sup>2</sup>	8 h/km <sup>2</sup>	47.5%	3.4%	NC	NC
Pierre-Morains	99	13 km <sup>2</sup>	8 h/km <sup>2</sup>	49.5%	1%	NC	1 525 €/m <sup>2</sup>
Lenharrée	101	17 km <sup>2</sup>	6 h/km <sup>2</sup>	43.6%	2%	NC	882 €/m <sup>2</sup>
Linthes	113	9 km <sup>2</sup>	13 h/km <sup>2</sup>	49.6%	3.5%	24 080 €/an	NC
Semoine	218	22 km <sup>2</sup>	10 h/km <sup>2</sup>	42.2%	6.9%	21 350 €/an	823 €/m <sup>2</sup>
Val-des-Marais	549	39 km <sup>2</sup>	14 h/km <sup>2</sup>	47.9%	4.4%	24 300 €/an	1 545 €/m <sup>2</sup>

# Avis sur la ville de Fère-Champenoise



## Moyenne par critère



## Villes autour de Fère-Champenoise

Ville	Note globale	Sécurité	Éducation	Sport Loisir	Environnement	Vie pratique
Île-de-Batz	-	-	-	-	-	-
Connantray-Vaufrey	-	-	-	-	-	-
Euvy	-	-	-	-	-	-
Gourgançon	-	-	-	-	-	-
Connantre (1 avis)	<b>5.0</b>	<b>5.0</b>	<b>5.0</b>	<b>5.0</b>	<b>5.0</b>	<b>5.0</b>
Écury-le-Repos	-	-	-	-	-	-
Corroy	-	-	-	-	-	-
Bannes	-	-	-	-	-	-
Broussy-le-Grand (1 avis)	3.0	3.0	<b>4.0</b>	2.0	<b>5.0</b>	<b>1.0</b>
Ognes	-	-	-	-	-	-
Pierre-Morains	-	-	-	-	-	-
Lenharrée	-	-	-	-	-	-
Linthes	-	-	-	-	-	-
Semoine	-	-	-	-	-	-
Val-des-Marais	-	-	-	-	-	-



# Vous aimez votre ville ? Notez-la !

Et faites-nous part de vos remarques constructives



Avec

**BIEN** dans ma **VILLE** 