



Version web

Ville de Fenouillet-du- Razès

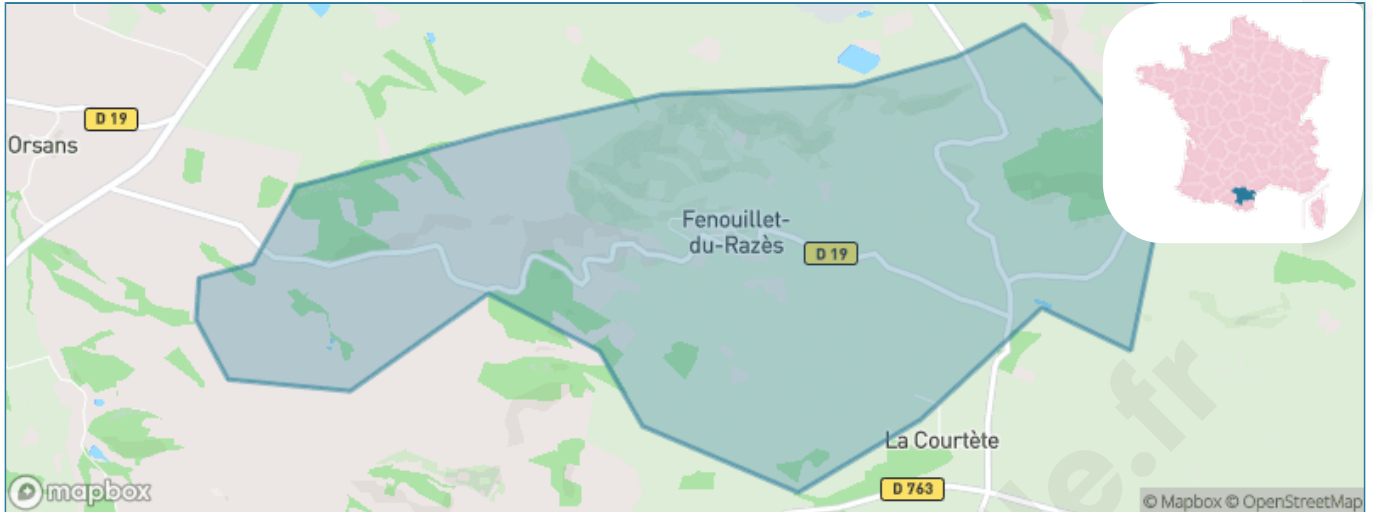
Présenté par

BIEN dans
ma **VILLE** 

Sommaire

Situation géographique	3
Statistiques sur la population	4
Evolution du nombre d'habitants	4
Tranche d'âge	5
0-14 ans	5
15-29 ans	5
30-44 ans	5
45-59 ans	5
60-74 ans	5
75-89 ans	5
90 ans et +	5
Activité professionnelle	5
Agriculteurs	5
Artisans, Commerçants	5
Cadres et sup.	5
Professions intermédiaires	5
Employé	5
Ouvrier	5
Retraité	5
Autres	5
Niveau de diplôme	6
Sans diplôme ou CEP	6
Brevet, BEPC, DNB	6
CAP-BEP ou équivalent	6
BAC ou équivalent	6
BAC+2	6
BAC+3 ou +4	6
BAC+5 ou plus	6
Composition des ménages	6
Couple sans enfant	6
Couple avec enfant(s)	6
Famille monoparentale	6
Colocation / Autre	6
Personnes seules	6
Profils électoraux	7
Premier tour	7
Sécurité	8
Evolution du nombre d'infractions	8
Pour comparer	9
Services à la population	10
Commerce	10
Éducation	10
Villes autour de Fenouillet-du-Razès	11

Situation géographique



i Informations clés

- **Région** : Occitanie
- **Département** : Aude
- **Code postal** : 11240
- **Superficie** : 7 km²



Statistiques sur la population



Nombre d'habitants

78



Age moyen

56 ans



Pop active

28.2%



Taux chômage

13.9%



Pop densité

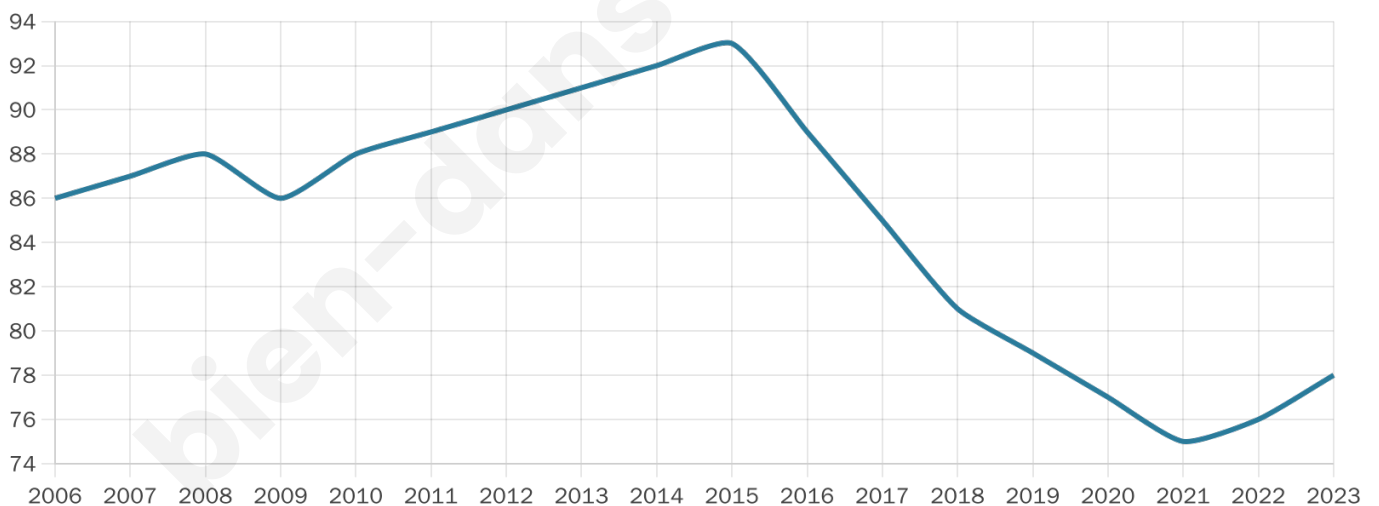
11 h/km²



Revenu moyen

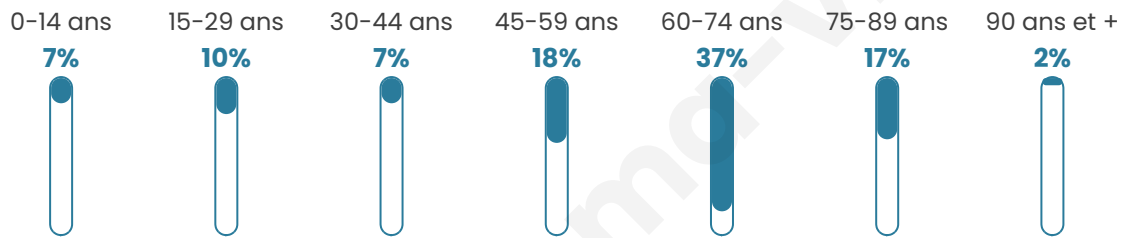
NC

Evolution du nombre d'habitants

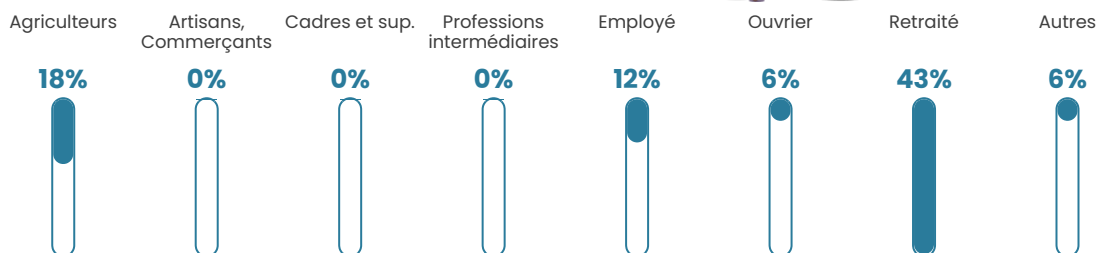


Sources : Institut national de la statistique et des études économiques (insee) selon Les dernières parutions officielles de 2024 portant sur les années 2020, 2021 et 2022.

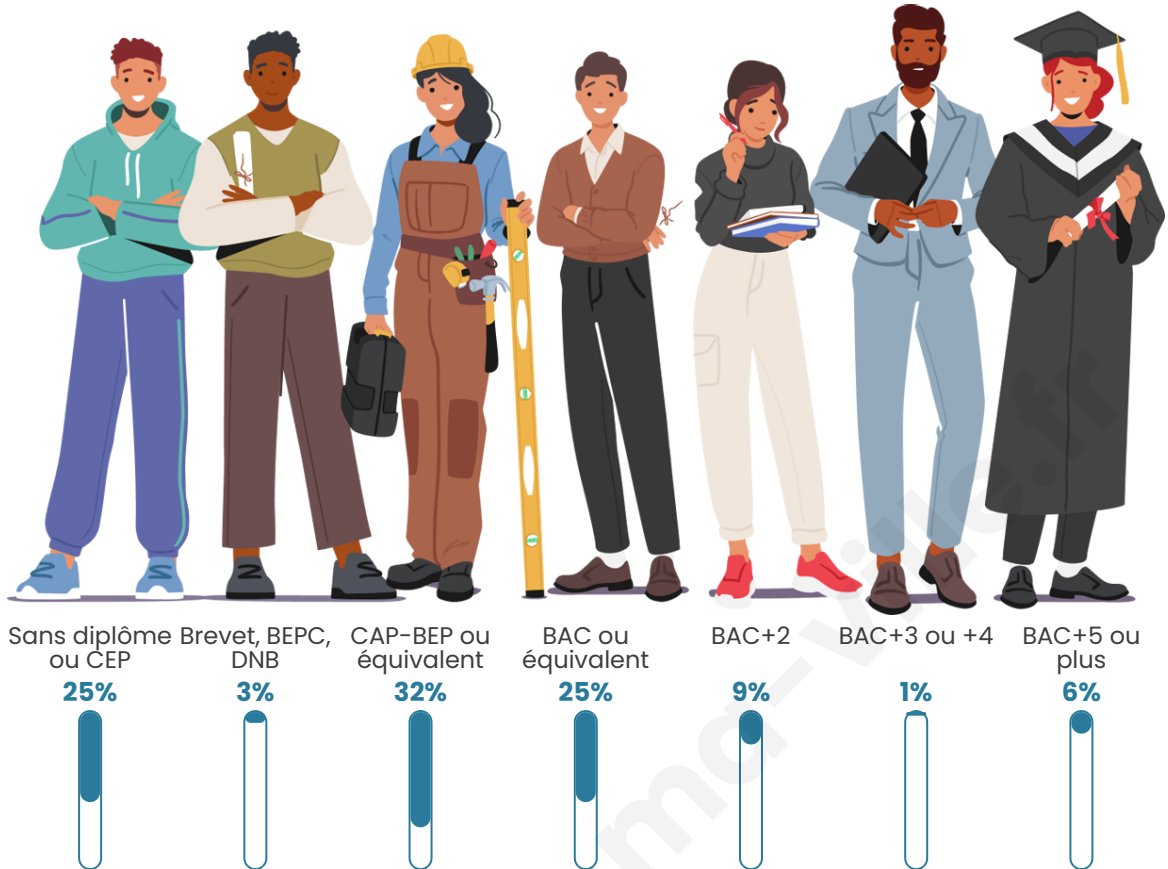
Tranche d'âge




Activité professionnelle



Niveau de diplôme















Composition des ménages



Profils électoraux

Premier tour

	Emmanuel MACRON	28.33 %
	Marine LE PEN	28.33 %
	Jean-Luc MÉLENCHON	18.33 %
	Jean LASSALLE	10.00 %
	Éric ZEMMOUR	6.67 %
	Valérie PÉCRESSÉ	6.67 %
	Anne HIDALGO	1.67 %
	Nathalie ARTHAUD	0.00 %
	Fabien ROUSSEL	0.00 %
	Yannick JADOT	0.00 %
	Philippe POUTOU	0.00 %
	Nicolas DUPONT- AIGNAN	0.00 %



79 inscrits

Participation : 82.28%

Votes blancs : 6.15%

Votes nuls : 1.54%

Second tour

	Emmanuel MACRON	51,72 %
	Marine LE PEN	48,28 %

78 inscrits

Participation : 84.62%

Votes blancs : 7.58%

Votes nuls : 4.55%

Sécurité



Agressions physiques / sexuelles

0



Cambriolages

0



Vols / dégradations

0



Stupéfiants

0

Evolution du nombre d'infractions



Pour comparer

(en proportion du nombre d'habitants)



Sources : Bases statistiques communale, départementale et régionale de la délinquance enregistrée par la police et la gendarmerie nationales selon les dernières parutions officielles de 2025 portant sur l'année 2024 ([data.gouv](https://data.gouv.fr)).

Agressions physiques / sexuelles : Violences sexuelles, coups et blessures volontaires intrafamiliaux, coups et blessures volontaires, autres coups, blessures volontaires et vols violents sans arme.

Cambriolages : Cambriolages de logements.

Vols : Vols avec armes, vols d'accessoires sur véhicules, vols dans les véhicules, vols de véhicules, vols sans violence contre des personnes, destructions, dégradations volontaires et escroqueries.

Stupéfiants : Trafic de stupéfiants dont (AFD) et usage de stupéfiants.

Services à la population



Commerce

Hypermarché	X Mirepoix 13km
Supermarché	X Bram 12km
Superette	X Fanjeaux 4km
Boulangerie	X Belvèze-du-Razès 7km
Boucherie	X Belvèze-du-Razès 7km
Restaurant	X Fanjeaux 4km
Garage	X La Cassaigne 5km
Station-service	X Montréal 12km
Banque	X Belvèze-du-Razès 7km
La poste	X Belvèze-du-Razès 7km
Coiffeur	X Escueillens-et-Saint-Just-de-Béleugard 5km
Tabac	X Belvèze-du-Razès 7km
Bars / discothèque	X Fanjeaux 4km
Bibliothèque	X Mirepoix 13km
Cinéma	X Mirepoix 13km
Vétérinaire	X Peyrefitte-du-Razès 11km



Santé

Pharmacie	X Fanjeaux 4km
Hôpital	X Castelnaudary 19km
Laboratoire d'analyses médicales	X Castelnaudary 19km
Etablissement pour handicapé	X Alaigne 8km
EHPA	X Fanjeaux 4km
Médecin	X Belvèze-du-Razès 7km
Dentiste	X Belvèze-du-Razès 7km
Chirurgien	X Castelnaudary 19km
Dermatologue	X Carcassonne 28km
Anesthésiste	X Carcassonne 26km
Gastro-entérologue	X Saint-Jean-de-Verges 35km
Gynécologue	X Fanjeaux 4km
Cancérologue	X Castres 55km
Neurologue	X Carcassonne 28km
Ophtalmologue	X Castelnaudary 19km
ORL	X Montolieu 24km
Cardiologue	X Castelnaudary 19km
Pédiatre	X Carcassonne 27km
Pneumologue	X Lagarde 13km
Psychologue	X Limoux 18km
Radiologue	X Limoux 20km
Rhumatologue	X Castelnaudary 19km
Sage-femme	X Mirepoix 13km



Éducation

Crèche	X Fanjeaux 5km
Ecole maternelle Public	X Cambieure 10km
Ecole maternelle Privé	X Toulouse 68km
Ecole primaire Public	X Fanjeaux 4km
Ecole primaire Privé	X Fanjeaux 6km
Collège Public	X Bram 13km
Collège Privé	X Bram 13km
Lycée Public	X Mirepoix 13km
Lycée Privé	X Fanjeaux 6km

Sources : Base Sirene des entreprises et de leurs établissements selon les dernières parutions officielles de 2025 portant sur l'année 2024 ([data.gouv](#)). Liste, localisation et tarifs des professionnels de santé selon les dernières parutions officielles de 2025 portant sur l'année 2024 ([opendatasoft](#)) et FINISS Extraction du Fichier des établissements selon les dernières parutions officielles de 2025 portant sur l'année 2024 ([data.gouv](#)). Adresse et géolocalisation des établissements d'enseignement du premier et second degrés selon les dernières parutions officielles de 2025 portant sur l'année 2024 ([data.education.gouv](#))

Villes autour de Fenouillet-du-Razès

Ville	Habitants	Superficie	Pop densité	Pop active	Taux chômage	Revenu moyen	Prix immobilier
La Courtète	50	5 km ²	10 h/km ²	28%	6%	NC	694 €/m ²
Montgradail	50	4 km ²	13 h/km ²	48%	4%	NC	833 €/m ²
Hounoux	135	7 km ²	19 h/km ²	40.7%	5.2%	17 130 €/an	862 €/m ²
Orsans	87	9 km ²	10 h/km ²	66.7%	10.3%	NC	1 107 €/m ²
Brézilhac	172	6 km ²	29 h/km ²	50%	7.6%	19 800 €/an	1 390 €/m ²
Mazerolles-du-Razès	157	8 km ²	20 h/km ²	42%	6.4%	19 740 €/an	714 €/m ²
Ferran	125	5 km ²	25 h/km ²	37.6%	2.4%	26 110 €/an	634 €/m ²
Lasserre-de-Prouille	292	4 km ²	73 h/km ²	39.7%	1.7%	20 820 €/an	1 916 €/m ²
Bellegarde-du-Razès	251	6 km ²	42 h/km ²	39.8%	6.4%	19 290 €/an	1 311 €/m ²
Gramazie	130	2 km ²	65 h/km ²	38.5%	5.4%	20 110 €/an	774 €/m ²
La Cassaigne	200	12 km ²	17 h/km ²	44.5%	5%	23 820 €/an	1 486 €/m ²
Escueillens-et-Saint-Just-de-Béleugard	160	11 km ²	15 h/km ²	39.4%	8.8%	18 630 €/an	1 279 €/m ²
Fanjeaux (2 avis)	885	25 km ²	35 h/km ²	41.4%	5.4%	19 610 €/an	1 508 €/m ²
Lignairolles	33	7 km ²	5 h/km ²	33.3%	0%	NC	1 967 €/m ²
Saint-Gaudéric	108	11 km ²	10 h/km ²	49.1%	4.6%	NC	2 641 €/m ²

bien-dans-ma-ville.fr



Vous aimez votre ville ? Notez-la !

Et faites-nous part de vos remarques constructives



Avec

BIEN dans ma **VILLE** 