



Version web

Ville de Fenioux

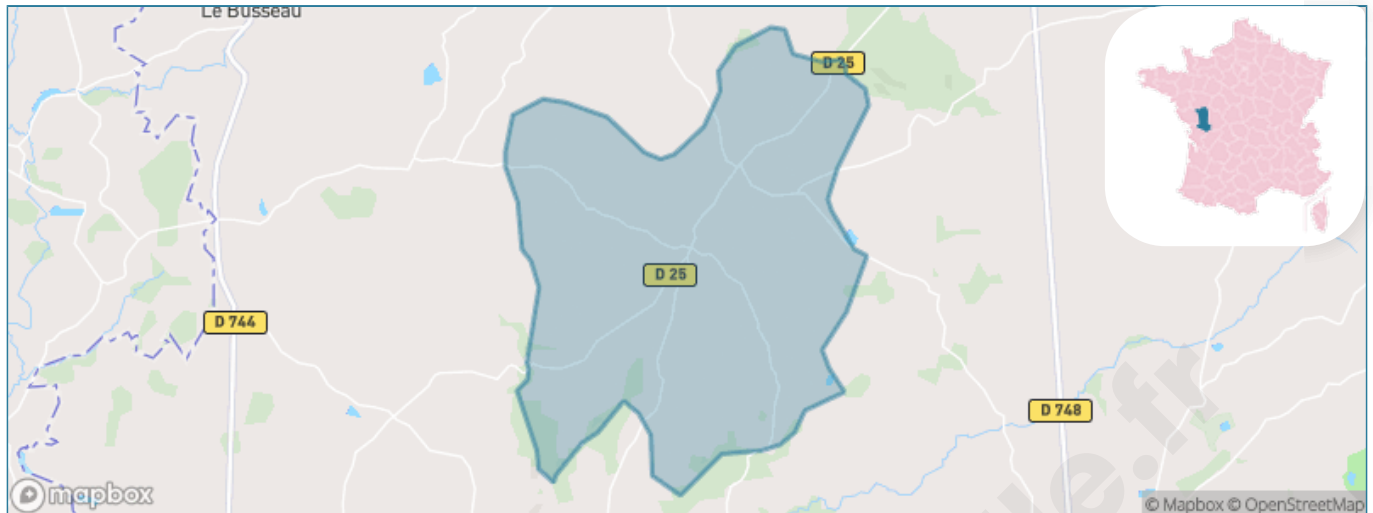
Présenté par

BIEN dans
ma **VILLE** 

Sommaire

Situation géographique	3
Statistiques sur la population	4
Evolution du nombre d'habitants	4
Tranche d'âge	5
0-14 ans	5
15-29 ans	5
30-44 ans	5
45-59 ans	5
60-74 ans	5
75-89 ans	5
90 ans et +	5
Activité professionnelle	5
Agriculteurs	5
Artisans, Commerçants	5
Cadres et sup.	5
Professions intermédiaires	5
Employé	5
Ouvrier	5
Retraité	5
Autres	5
Niveau de diplôme	6
Sans diplôme ou CEP	6
Brevet, BEPC, DNB	6
CAP-BEP ou équivalent	6
BAC ou équivalent	6
BAC+2	6
BAC+3 ou +4	6
BAC+5 ou plus	6
Composition des ménages	6
Couple sans enfant	6
Couple avec enfant(s)	6
Famille monoparentale	6
Colocation / Autre	6
Personnes seules	6
Profils électoraux	7
Premier tour	7
Sécurité	8
Evolution du nombre d'infractions	8
Pour comparer	9
Services à la population	10
Commerce	10
Éducation	10
Villes autour de Fenioux	11

Situation géographique



i Informations clés

- **Région** : Nouvelle-Aquitaine
- **Département** : Deux-Sèvres
- **Code postal** : 79160
- **Superficie** : 33 km²



Statistiques sur la population



Nombre d'habitants

638



Age moyen

46 ans



Pop active

44.4%



Taux chômage

8.7%



Pop densité

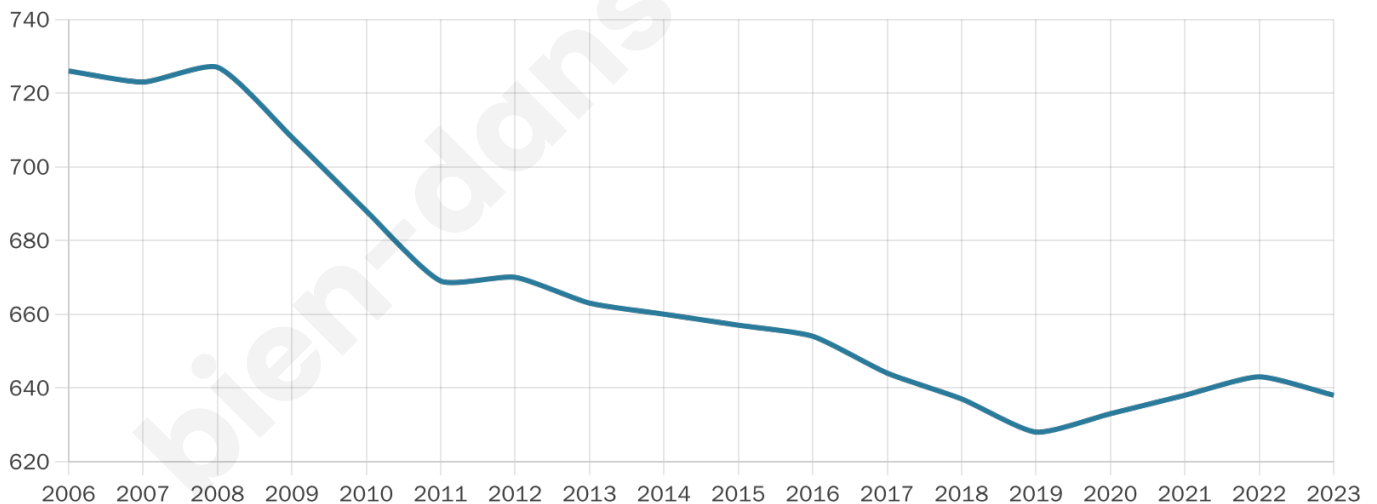
19 h/km²



Revenu moyen

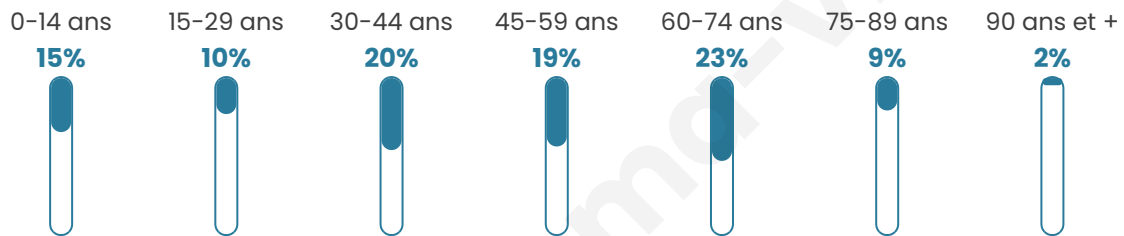
21 710 €/an

Evolution du nombre d'habitants

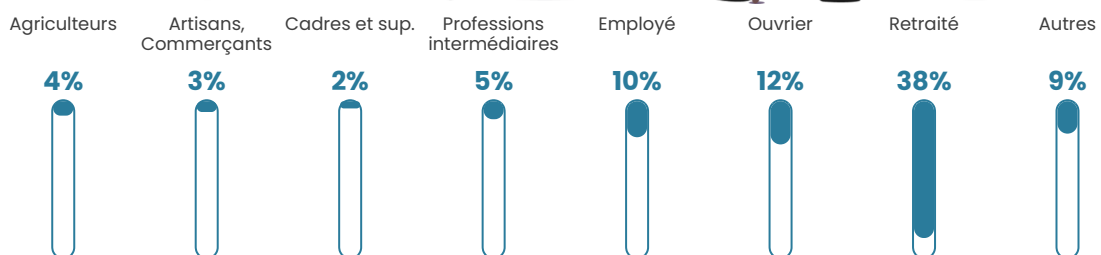


Sources : Institut national de la statistique et des études économiques (insee) selon Les dernières parutions officielles de 2024 portant sur les années 2020, 2021 et 2022.


Tranche d'âge




Activité professionnelle



Niveau de diplôme











Composition des ménages



Profils électoraux

Premier tour

	Marine LE PEN	29.33 %
	Emmanuel MACRON	25.42 %
	Jean-Luc MÉLENCHON	20.39 %
	Valérie PÉCRESSÉ	5.31 %
	Éric ZEMMOUR	4.19 %
	Nicolas DUPONT-AIGNAN	4.19 %
	Jean LASSALLE	3.63 %
	Yannick JADOT	2.79 %
	Fabien ROUSSEL	2.23 %
	Nathalie ARTHAUD	1.12 %
	Anne HIDALGO	1.12 %
	Philippe POUTOU	0.28 %



505 inscrits

Participation : 73.66%

Votes blancs : 2.69%

Votes nuls : 1.08%

Second tour

	Emmanuel MACRON	52,38 %
	Marine LE PEN	47,62 %

505 inscrits

Participation : 73.86%

Votes blancs : 1.34%

Votes nuls : 8.58%

Sécurité



Agressions physiques / sexuelles

0



Cambriolages

0



Vols / dégradations

0



Stupéfiants

0

Evolution du nombre d'infractions



Pour comparer

(en proportion du nombre d'habitants)



Sources : Bases statistiques communale, départementale et régionale de la délinquance enregistrée par la police et la gendarmerie nationales selon les dernières parutions officielles de 2025 portant sur l'année 2024 ([data.gouv](https://data.gouv.fr)).

Agressions physiques / sexuelles : Violences sexuelles, coups et blessures volontaires intrafamiliaux, coups et blessures volontaires, autres coups, blessures volontaires et vols violents sans arme.

Cambriolages : Cambriolages de logements.

Vols : Vols avec armes, vols d'accessoires sur véhicules, vols dans les véhicules, vols de véhicules, vols sans violence contre des personnes, destructions, dégradations volontaires et escroqueries.

Stupéfiants : Trafic de stupéfiants dont (AFD) et usage de stupéfiants.

Services à la population



Commerce

Hypermarché	X <u>Parthenay</u> 20km
Supermarché	X <u>Secondigny</u> 8km
Superette	X <u>Ardin</u> 10km
Boulangerie	X <u>Beugnon-Thireuil</u> 5km
Boucherie	1
Restaurant	1
Garage	1
Station-service	X <u>Secondigny</u> 9km
Banque	X <u>Secondigny</u> 8km
La poste	X <u>Allonne</u> 6km
Coiffeur	2
Tabac	X <u>L'Absie</u> 12km
Bars / discothèque	X <u>Secondigny</u> 8km
Bibliothèque	X <u>Parthenay</u> 21km
Cinéma	X <u>Moncoutant-sur-Sèvre</u> 21km
Vétérinaire	X <u>Pamplie</u> 4km



Santé

Pharmacie	X <u>Secondigny</u> 8km
Hôpital	X <u>Parthenay</u> 22km
Laboratoire d'analyses médicales	X <u>Parthenay</u> 21km
Etablissement pour handicapé	X <u>Coulonges-sur-l'Autize</u> 12km
EHPA	X <u>Secondigny</u> 8km
Médecin	X <u>Secondigny</u> 9km
Dentiste	X <u>Secondigny</u> 9km
Chirurgien	X <u>Parthenay</u> 21km
Dermatologue	X <u>Niort</u> 25km
Anesthésiste	X <u>Niort</u> 26km
Gastro-entérologue	X <u>Niort</u> 26km
Gynécologue	X <u>Niort</u> 26km
Cancérologue	X <u>Poitiers</u> 66km
Neurologue	X <u>Rouillé</u> 43km
Ophtalmologue	X <u>Niort</u> 25km
ORL	X <u>Niort</u> 25km
Cardiologue	X <u>Pompaire</u> 21km
Pédiatre	X <u>Fontenay-le-Comte</u> 27km
Pneumologue	X <u>Niort</u> 26km
Psychologue	X <u>Niort</u> 26km
Radiologue	X <u>Parthenay</u> 20km
Rhumatologue	X <u>Parthenay</u> 21km
Sage-femme	X <u>Coulonges-sur-l'Autize</u> 12km



Éducation

Crèche	X <u>Ardin</u> 7km
Ecole maternelle Public	X <u>Ardin</u> 10km
Ecole maternelle Privé	X <u>Sèvremoine</u> 75km
Ecole primaire Public	1
Ecole primaire Privé	X <u>Allonne</u> 8km
Collège Public	X <u>Secondigny</u> 9km
Collège Privé	X <u>Secondigny</u> 8km
Lycée Public	X <u>Parthenay</u> 20km
Lycée Privé	X <u>Parthenay</u> 21km

Sources : Base Sirene des entreprises et de leurs établissements selon les dernières parutions officielles de 2025 portant sur l'année 2024 ([data.gouv](#)). Liste, localisation et tarifs des professionnels de santé selon les dernières parutions officielles de 2025 portant sur l'année 2024 ([opendatasoft](#)) et FINESS Extraction du Fichier des établissements selon les dernières parutions officielles de 2025 portant sur l'année 2024 ([data.gouv](#)). Adresse et géolocalisation des établissements d'enseignement du premier et second degrés selon les dernières parutions officielles de 2025 portant sur l'année 2024 ([data.education.gouv](#))

Villes autour de Fenioux

Ville	Habitants	Superficie	Pop densité	Pop active	Taux chômage	Revenu moyen	Prix immobilier
Le Retail	276	14 km ²	20 h/km ²	47.5%	5.4%	20 290 €/an	906 €/m ²
Pamplie	249	12 km ²	21 h/km ²	57%	6%	22 760 €/an	918 €/m ²
Puihardy	58	1 km ²	58 h/km ²	39.7%	5.2%	NC	1 040 €/m ²
Beugnon-Thireuil	735	33 km ²	22 h/km ²	41.8%	3.8%	20 340 €/an	1 191 €/m ²
Xaintray	238	11 km ²	22 h/km ²	50%	6.3%	22 080 €/an	1 679 €/m ²
Les Groseillers	54	4 km ²	14 h/km ²	46.3%	5.6%	NC	579 €/m ²
Saint-Laurs	615	8 km ²	77 h/km ²	46.3%	3.3%	21 740 €/an	1 066 €/m ²
Cours	521	14 km ²	37 h/km ²	54.5%	3.5%	23 950 €/an	1 309 €/m ²
Scillé	365	11 km ²	33 h/km ²	42.7%	3.3%	22 660 €/an	933 €/m ²
Allonne	608	23 km ²	26 h/km ²	53.1%	4.4%	21 830 €/an	939 €/m ²
Saint-Marc-la-Lande	356	10 km ²	36 h/km ²	37.6%	3.1%	21 830 €/an	650 €/m ²
Secondigny	1 765	37 km ²	48 h/km ²	37.4%	4.1%	19 990 €/an	895 €/m ²
Ardin	1 257	29 km ²	43 h/km ²	48.9%	4.2%	22 900 €/an	788 €/m ²
La Boissière-en-Gâtine	223	11 km ²	20 h/km ²	44.4%	4%	22 540 €/an	1 245 €/m ²
Béceleuf	750	19 km ²	39 h/km ²	48.5%	3.7%	22 530 €/an	1 007 €/m ²

bien-dans-ma-ville.fr



Vous aimez votre ville ? Notez-la !

Et faites-nous part de vos remarques constructives



Avec

BIEN dans ma **VILLE** 