



Version web

Ville de Féniers

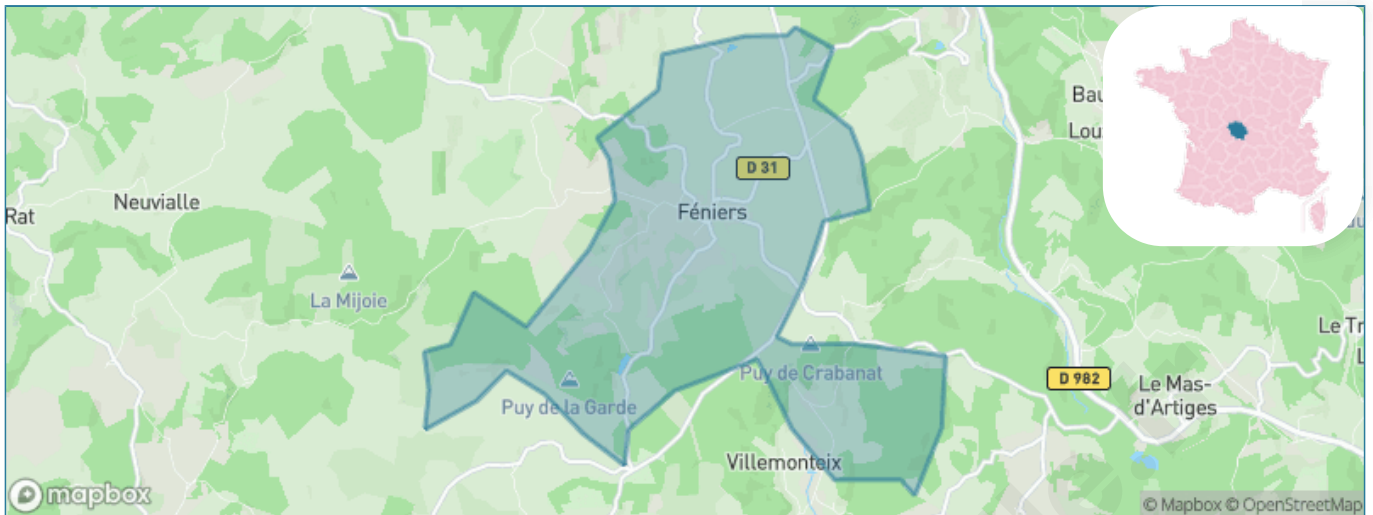
Présenté par

BIEN dans
ma **VILLE** 

Sommaire

Situation géographique	3
Statistiques sur la population	4
Evolution du nombre d'habitants	4
Tranche d'âge	5
0-14 ans	5
15-29 ans	5
30-44 ans	5
45-59 ans	5
60-74 ans	5
75-89 ans	5
90 ans et +	5
Activité professionnelle	5
Agriculteurs	5
Artisans, Commerçants	5
Cadres et sup.	5
Professions intermédiaires	5
Employé	5
Ouvrier	5
Retraité	5
Autres	5
Niveau de diplôme	6
Sans diplôme ou CEP	6
Brevet, BEPC, DNB	6
CAP-BEP ou équivalent	6
BAC ou équivalent	6
BAC+2	6
BAC+3 ou +4	6
BAC+5 ou plus	6
Composition des ménages	6
Couple sans enfant	6
Couple avec enfant(s)	6
Famille monoparentale	6
Colocation / Autre	6
Personnes seules	6
Profils électoraux	7
Premier tour	7
Sécurité	8
Evolution du nombre d'infractions	8
Pour comparer	9
Services à la population	10
Commerce	10
Éducation	10
Villes autour de Féniers	11

Situation géographique



i Informations clés

- **Région** : Nouvelle-Aquitaine
- **Département** : Creuse
- **Code postal** : 23100
- **Superficie** : 14 km²



la CREUSE
le Département

Statistiques sur la population



Nombre d'habitants

111



Age moyen

46 ans



Pop active

36.9%



Taux chômage

14.6%



Pop densité

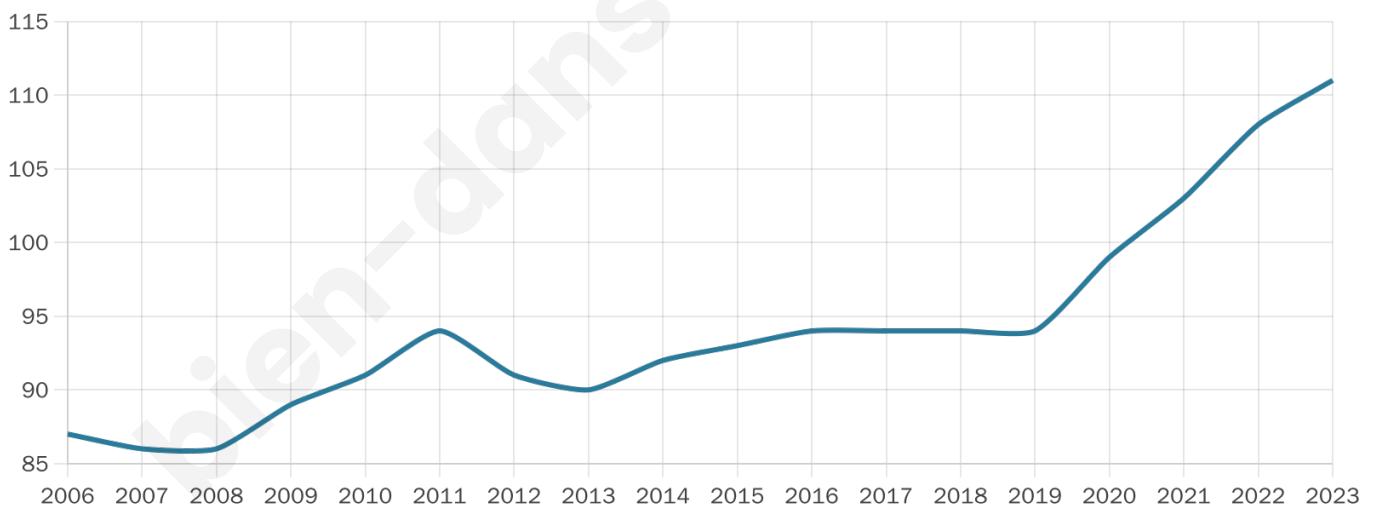
8 h/km²



Revenu moyen

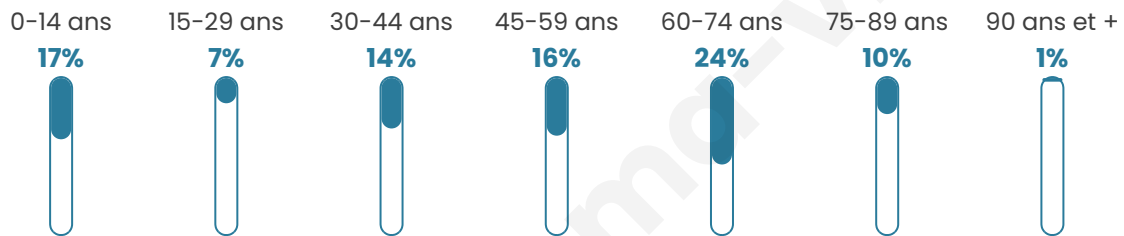
NC

Evolution du nombre d'habitants

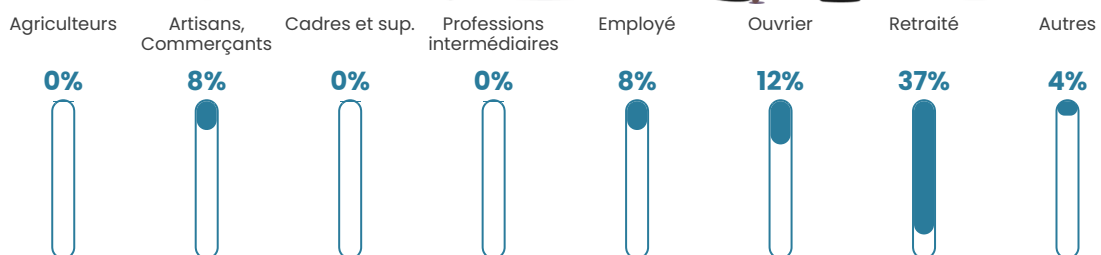


Sources : Institut national de la statistique et des études économiques (insee) selon Les dernières parutions officielles de 2024 portant sur les années 2020, 2021 et 2022.


Tranche d'âge




Activité professionnelle



Niveau de diplôme















Composition des ménages



Profils électoraux



Premier tour

	Emmanuel MACRON	27.42 %
	Jean-Luc MÉLENCHON	16.13 %
	Marine LE PEN	14.52 %
	Jean LASSALLE	11.29 %
	Valérie PÉCRESSÉ	9.68 %
	Yannick JADOT	6.45 %
	Fabien ROUSSEL	4.84 %
	Nathalie ARTHAUD	3.23 %
	Éric ZEMMOUR	1.61 %
	Anne HIDALGO	1.61 %
	Philippe POUTOU	1.61 %
	Nicolas DUPONT- AIGNAN	1.61 %

81 inscrits

Participation : 81.48%
Votes blancs : 4.55%
Votes nuls : 1.52%

Second tour

	Emmanuel MACRON	55,1 %
	Marine LE PEN	44,9 %

80 inscrits

Participation : 81.25%
Votes blancs : 6.15%
Votes nuls : 18.46%

Sécurité



Agressions physiques / sexuelles

0



Cambriolages

0



Vols / dégradations

0



Stupéfiants

0

Evolution du nombre d'infractions



Pour comparer

(en proportion du nombre d'habitants)

■ Ville ■ Département ■ Région



Sources : Bases statistiques communale, départementale et régionale de la délinquance enregistrée par la police et la gendarmerie nationales selon les dernières parutions officielles de 2025 portant sur l'année 2024 ([data.gouv](https://data.gouv.fr)).

Agressions physiques / sexuelles : Violences sexuelles, coups et blessures volontaires intrafamiliaux, coups et blessures volontaires, autres coups, blessures volontaires et vols violents sans arme.

Cambriolages : Cambriolages de logements.

Vols : Vols avec armes, vols d'accessoires sur véhicules, vols dans les véhicules, vols de véhicules, vols sans violence contre des personnes, destructions, dégradations volontaires et escroqueries.

Stupéfiants : Trafic de stupéfiants dont (AFD) et usage de stupéfiants.

Services à la population



Commerce

Hypermarché	X Ussel 26km
Supermarché	X Felletin 15km
Superette	X Sornac 10km
Boulangerie	X Sornac 4km
Boucherie	X Peyrelevade 8km
Restaurant	1
Garage	X Gentioux-Pigerolles 6km
Station-service	X Felletin 15km
Banque	X Peyrelevade 8km
La poste	X Beaumont-du-Lac 21km
Coiffeur	X La Courtine 7km
Tabac	X La Courtine 11km
Bars / discothèque	X Peyrelevade 4km
Bibliothèque	X Felletin 15km
Cinéma	X Aubusson 23km
Vétérinaire	X Saint-Pardoux-d'Arnet 21km



Santé

Pharmacie	X Peyrelevade 8km
Hôpital	X Moutier-Rozeille 21km
Laboratoire d'analyses médicales	X Aubusson 23km
Etablissement pour handicapé	X Saint-Setiers 6km
EHPA	X Peyrelevade 8km
Médecin	X La Courtine 11km
Dentiste	X La Courtine 11km
Chirurgien	X Saint-Pierre-Bellevue 26km
Dermatologue	X Ussel 27km
Anesthésiste	X Guéret 52km
Gastro-entérologue	X Ussel 27km
Gynécologue	X Treignac 36km
Cancérologue	X Limoges 66km
Neurologue	X Sainte-Fortunade 66km
Ophthalmologue	X Aubusson 24km
ORL	X Laguenne-sur-Avalouze 63km
Cardiologue	X Ussel 26km
Pédiatre	X Muroi 66km
Pneumologue	X Guéret 51km
Psychologue	X Saint-Léonard-de-Noblat 51km
Radiologue	X Ussel 27km
Rhumatologue	X Guéret 52km
Sage-femme	X Ussel 27km



Éducation

Crèche	X Peyrelevade 8km
Ecole maternelle Public	X Felletin 15km
Ecole maternelle Privé	X Limoges 71km
Ecole primaire Public	X Gioux 7km
Ecole primaire Privé	X Aubusson 23km
Collège Public	X Felletin 15km
Collège Privé	X Ussel 26km
Lycée Public	X Felletin 15km
Lycée Privé	X Ussel 26km

Sources : Base Sirene des entreprises et de leurs établissements selon les dernières parutions officielles de 2025 portant sur l'année 2024 ([data.gouv](#)). Liste, localisation et tarifs des professionnels de santé selon les dernières parutions officielles de 2025 portant sur l'année 2024 ([opendatasoft](#)) et FINISS Extraction du Fichier des établissements selon les dernières parutions officielles de 2025 portant sur l'année 2024 ([data.gouv](#)). Adresse et géolocalisation des établissements d'enseignement du premier et second degrés selon les dernières parutions officielles de 2025 portant sur l'année 2024 ([data.education.gouv](#))

Villes autour de Féniers

Ville	Habitants	Superficie	Pop densité	Pop active	Taux chômage	Revenu moyen	Prix immobilier
Le Mas-d'Artige	92	16 km ²	6 h/km ²	42.4%	5.4%	19 220 €/an	1 133 €/m ²
Clairavaux	151	27 km ²	6 h/km ²	42.4%	4.6%	21 110 €/an	1 233 €/m ²
Saint-Setiers	252	46 km ²	5 h/km ²	39.3%	2.8%	21 300 €/an	925 €/m ²
Gioux (1 avis)	187	37 km ²	5 h/km ²	42.2%	3.7%	18 220 €/an	1 741 €/m ²
Peyrelevade (2 avis)	824	66 km ²	12 h/km ²	30.9%	2.1%	19 970 €/an	908 €/m ²
Croze	185	22 km ²	8 h/km ²	42.7%	4.9%	19 200 €/an	1 108 €/m ²
Poussanges	148	23 km ²	6 h/km ²	43.2%	2%	20 490 €/an	761 €/m ²
Sornac	776	59 km ²	13 h/km ²	37.2%	3.5%	21 130 €/an	894 €/m ²
Millevaches	79	11 km ²	7 h/km ²	49.4%	6.3%	NC	653 €/m ²
Gentioux-Pigerolles	398	79 km ²	5 h/km ²	37.9%	4.8%	18 260 €/an	936 €/m ²
La Courtine (1 avis)	707	41 km ²	17 h/km ²	46.8%	3%	21 990 €/an	515 €/m ²
Beissat	31	14 km ²	2 h/km ²	29%	0%	NC	301 €/m ²
Magnat-l'Étrange	236	25 km ²	9 h/km ²	40.3%	4.2%	19 460 €/an	903 €/m ²
La Nouaille	224	48 km ²	5 h/km ²	42.4%	4.5%	19 470 €/an	637 €/m ²
Saint-Quentin-la-Chabanne	362	29 km ²	12 h/km ²	45.3%	5.5%	20 200 €/an	949 €/m ²

bien-dans-ma-ville.fr



Vous aimez votre ville ? Notez-la !

Et faites-nous part de vos remarques constructives



Avec

BIEN dans
ma **VILLE** 