



Version web

Ville de Fendeille

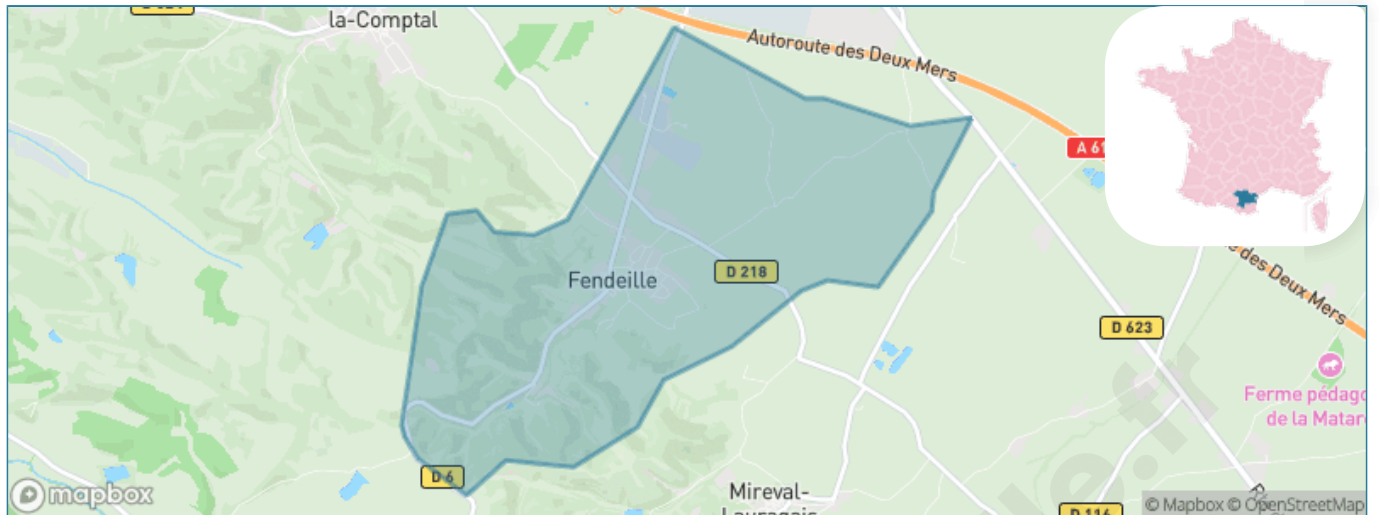
Présenté par

BIEN dans
ma **VILLE** 

Sommaire

Situation géographique	3
Statistiques sur la population	4
Evolution du nombre d'habitants	4
Tranche d'âge	5
0-14 ans	5
15-29 ans	5
30-44 ans	5
45-59 ans	5
60-74 ans	5
75-89 ans	5
90 ans et +	5
Activité professionnelle	5
Agriculteurs	5
Artisans, Commerçants	5
Cadres et sup.	5
Professions intermédiaires	5
Employé	5
Ouvrier	5
Retraité	5
Autres	5
Niveau de diplôme	6
Sans diplôme ou CEP	6
Brevet, BEPC, DNB	6
CAP-BEP ou équivalent	6
BAC ou équivalent	6
BAC+2	6
BAC+3 ou +4	6
BAC+5 ou plus	6
Composition des ménages	6
Couple sans enfant	6
Couple avec enfant(s)	6
Famille monoparentale	6
Colocation / Autre	6
Personnes seules	6
Profils électoraux	7
Premier tour	7
Sécurité	8
Evolution du nombre d'infractions	8
Pour comparer	9
Services à la population	10
Commerce	10
Éducation	10
Villes autour de Fendeille	11

Situation géographique



i Informations clés

- **Région** : Occitanie
- **Département** : Aude
- **Code postal** : 11400
- **Superficie** : 7 km²



Statistiques sur la population



Nombre d'habitants

658



Age moyen

43 ans



Pop active

43.5%



Taux chômage

8.4%



Pop densité

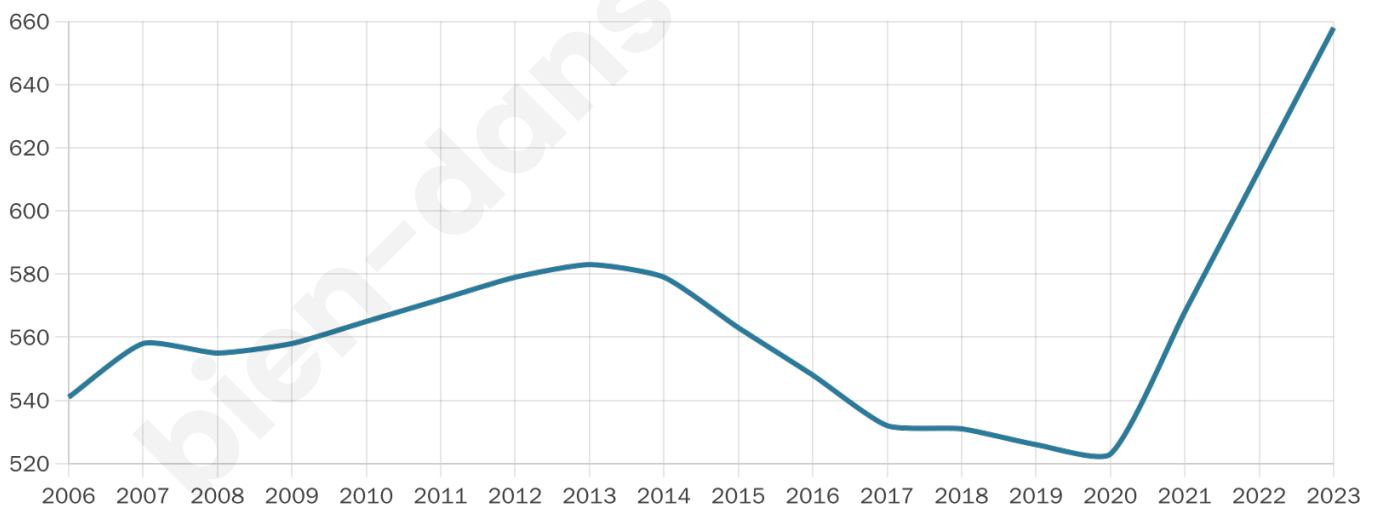
94 h/km²



Revenu moyen

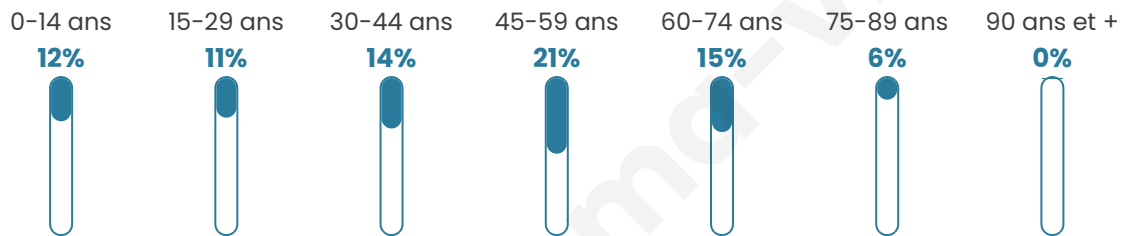
22 910 €/an

Evolution du nombre d'habitants

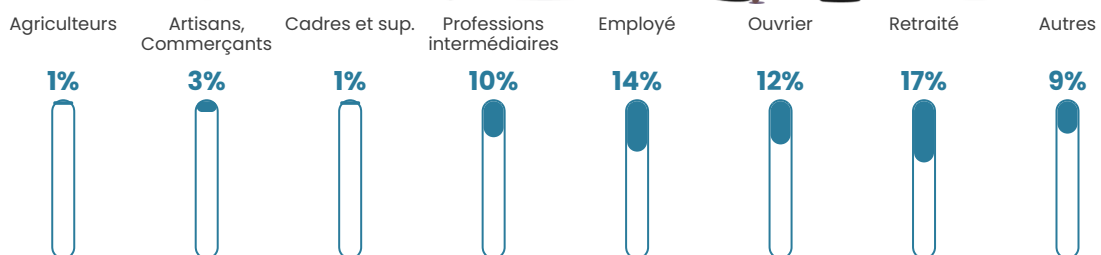


Sources : Institut national de la statistique et des études économiques (insee) selon Les dernières parutions officielles de 2024 portant sur les années 2020, 2021 et 2022.


Tranche d'âge




Activité professionnelle



Niveau de diplôme









Composition des ménages





Profils électoraux

Premier tour

	Marine LE PEN	31.88 %
	Emmanuel MACRON	20.00 %
	Jean-Luc MÉLENCHON	20.00 %
	Jean LASSALLE	8.70 %
	Éric ZEMMOUR	5.80 %
	Yannick JADOT	3.77 %
	Anne HIDALGO	2.90 %
	Valérie PÉCRESSE	2.61 %
	Fabien ROUSSEL	2.32 %
	Nicolas DUPONT-AIGNAN	1.16 %
	Philippe POUTOU	0.87 %
	Nathalie ARTHAUD	0.00 %

Second tour

	Emmanuel MACRON	45,42 %
	Marine LE PEN	54,58 %

406 inscrits

Participation : 84.48%

Votes blancs : 7%

Votes nuls : 3.79%

406 inscrits

Participation : 87.19%

Votes blancs : 1.41%

Votes nuls : 1.13%

Sécurité



Agressions physiques / sexuelles

0



Cambriolages

0



Vols / dégradations

0



Stupéfiants

0

Evolution du nombre d'infractions



Pour comparer

(en proportion du nombre d'habitants)



Sources : Bases statistiques communale, départementale et régionale de la délinquance enregistrée par la police et la gendarmerie nationales selon les dernières parutions officielles de 2025 portant sur l'année 2024 ([data.gouv](https://data.gouv.fr)).

Agressions physiques / sexuelles : Violences sexuelles, coups et blessures volontaires intrafamiliaux, coups et blessures volontaires, autres coups, blessures volontaires et vols violents sans arme.

Cambriolages : Cambriolages de logements.

Vols : Vols avec armes, vols d'accessoires sur véhicules, vols dans les véhicules, vols de véhicules, vols sans violence contre des personnes, destructions, dégradations volontaires et escroqueries.

Stupéfiants : Trafic de stupéfiants dont (AFD) et usage de stupéfiants.

Services à la population



Commerce

Hypermarché	X <u>Crêches-sur-Saône</u> 4km
Supermarché	X <u>Castelnaudary</u> 5km
Superette	X <u>Castelnaudary</u> 4km
Boulangerie	1
Boucherie	X <u>Castelnaudary</u> 5km
Restaurant	X <u>Castelnaudary</u> 3km
Garage	2
Station-service	X <u>Castelnaudary</u> 6km
Banque	X <u>Castelnaudary</u> 6km
La poste	1
Coiffeur	X <u>Mireval-Lauragais</u> 2km
Tabac	X <u>Castelnaudary</u> 5km
Bars / discothèque	X <u>Laurabuc</u> 3km
Bibliothèque	X <u>Mirepoix</u> 21km
Cinéma	X <u>Castelnaudary</u> 6km
Vétérinaire	X <u>Castelnaudary</u> 4km



Santé

Pharmacie	X <u>Castelnaudary</u> 5km
Hôpital	X <u>Castelnaudary</u> 5km
Laboratoire d'analyses médicales	X <u>Castelnaudary</u> 5km
Etablissement pour handicapé	X <u>Castelnaudary</u> 6km
EHPA	X <u>Castelnaudary</u> 5km
Médecin	X <u>Castelnaudary</u> 5km
Dentiste	X <u>Castelnaudary</u> 4km
Chirurgien	X <u>Castelnaudary</u> 5km
Dermatologue	X <u>Revel</u> 21km
Anesthésiste	X <u>Villefranche-de-Lauragais</u> 24km
Gastro-entérologue	X <u>Villefranche-de-Lauragais</u> 24km
Gynécologue	X <u>Castelnaudary</u> 5km
Cancérologue	X <u>Castres</u> 46km
Neurologue	X <u>Villefranche-de-Lauragais</u> 24km
Ophthalmologue	X <u>Castelnaudary</u> 5km
ORL	X <u>Montolieu</u> 22km
Cardiologue	X <u>Castelnaudary</u> 5km
Pédiatre	X <u>Nailloux</u> 28km
Pneumologue	X <u>Villefranche-de-Lauragais</u> 24km
Psychologue	X <u>Pezens</u> 26km
Radiologue	X <u>Revel</u> 22km
Rhumatologue	X <u>Castelnaudary</u> 5km
Sage-femme	X <u>Castelnaudary</u> 6km



Éducation

Crèche	X <u>Castelnaudary</u> 3km
Ecole maternelle Public	X <u>Castelnaudary</u> 6km
Ecole maternelle Privé	X <u>Toulouse</u> 55km
Ecole primaire Public	1
Ecole primaire Privé	X <u>Castelnaudary</u> 6km
Collège Public	X <u>Castelnaudary</u> 6km
Collège Privé	X <u>Castelnaudary</u> 6km
Lycée Public	X <u>Castelnaudary</u> 4km
Lycée Privé	X <u>Souilhanel</u> 11km

Sources : Base Sirene des entreprises et de leurs établissements selon les dernières parutions officielles de 2025 portant sur l'année 2024 ([data.gouv](#)). Liste, localisation et tarifs des professionnels de santé selon les dernières parutions officielles de 2025 portant sur l'année 2024 ([opendatasoft](#)) et FINISS Extraction du Fichier des établissements selon les dernières parutions officielles de 2025 portant sur l'année 2024 ([data.gouv](#)). Adresse et géolocalisation des établissements d'enseignement du premier et second degrés selon les dernières parutions officielles de 2025 portant sur l'année 2024 ([data.education.gouv](#))

Villes autour de Fendeille

Ville	Habitants	Superficie	Pop densité	Pop active	Taux chômage	Revenu moyen	Prix immobilier
Villeneuve-la-Comptal	1 448	15 km ²	97 h/km ²	43.2%	4.5%	22 920 €/an	1 597 €/m ²
Mireval-Lauragais	193	10 km ²	19 h/km ²	56%	7.3%	23 500 €/an	1 731 €/m ²
Laurabuc	431	8 km ²	54 h/km ²	42.9%	6.3%	21 570 €/an	1 703 €/m ²
Fonters-du-Razès	71	12 km ²	6 h/km ²	40.8%	1.4%	NC	1 480 €/m ²
Laurac (1 avis)	182	11 km ²	17 h/km ²	41.2%	4.4%	20 840 €/an	1 293 €/m ²
Castelnaudary (18 avis)	12 151	47 km ²	259 h/km ²	45%	5.9%	19 700 €/an	1 453 €/m ²
Generville	48	10 km ²	5 h/km ²	58.3%	10.4%	NC	NC
Saint-Martin-Lalande	1 107	12 km ²	92 h/km ²	47%	4.1%	22 230 €/an	1 233 €/m ²
Pexiora	1 266	13 km ²	97 h/km ²	47.3%	5.5%	19 500 €/an	1 277 €/m ²
Payra-sur-l'Hers	210	24 km ²	9 h/km ²	44.3%	3.3%	20 290 €/an	NC
Saint-Amans	63	8 km ²	8 h/km ²	34.9%	1.6%	NC	1 165 €/m ²
Cazalrenoux	105	13 km ²	8 h/km ²	43.8%	5.7%	NC	1 249 €/m ²
Lasbordes	846	14 km ²	60 h/km ²	43%	4.4%	21 500 €/an	941 €/m ²
Mas-Saintes-Puelles (1 avis)	923	27 km ²	34 h/km ²	51.7%	4.2%	22 130 €/an	1 355 €/m ²
La Cassaigne	200	12 km ²	17 h/km ²	44.5%	5%	23 820 €/an	1 486 €/m ²

bien-dans-ma-ville.fr



Vous aimez votre ville ? Notez-la !

Et faites-nous part de vos remarques constructives



Avec

BIEN dans ma **VILLE** 