



Version web

Ville de Féney

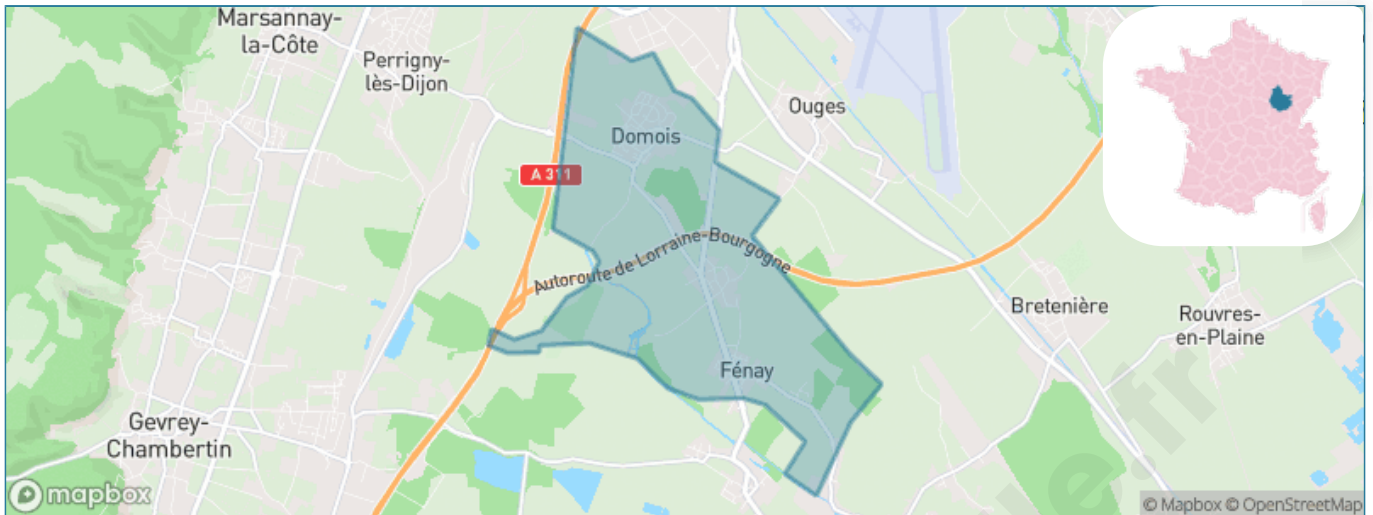
Présenté par

BIEN dans
ma **VILLE** 

Sommaire

Situation géographique	3
Statistiques sur la population	4
Evolution du nombre d'habitants	4
Tranche d'âge	5
0-14 ans	5
15-29 ans	5
30-44 ans	5
45-59 ans	5
60-74 ans	5
75-89 ans	5
90 ans et +	5
Activité professionnelle	5
Agriculteurs	5
Artisans, Commerçants	5
Cadres et sup.	5
Professions intermédiaires	5
Employé	5
Ouvrier	5
Retraité	5
Autres	5
Niveau de diplôme	6
Sans diplôme ou CEP	6
Brevet, BEPC, DNB	6
CAP-BEP ou équivalent	6
BAC ou équivalent	6
BAC+2	6
BAC+3 ou +4	6
BAC+5 ou plus	6
Composition des ménages	6
Couple sans enfant	6
Couple avec enfant(s)	6
Famille monoparentale	6
Colocation / Autre	6
Personnes seules	6
Profil électoraux	7
Premier tour	7
Sécurité	8
Evolution du nombre d'infractions	8
Pour comparer	9
Services à la population	10
Commerce	10
Éducation	10
Villes autour de Féney	12
Avis sur la ville de Féney	13
Moyenne par critère	13
Villes autour de Féney	13
Répartition des avis par note	13
Répartition des avis par note	13

Situation géographique



i Informations clés

- **Région** : Bourgogne-Franche-Comté
- **Département** : Côte-d'or
- **Métropole** : Dijon Métropole
- **Code postal** : 21600
- **Superficie** : 10 km²

RÉGION
BOURGOGNE
FRANCHE
COMTE

Côte
d'Or
LE DÉPARTEMENT

Dijon
métropole

Statistiques sur la population



Nombre d'habitants

1 708



Age moyen

42 ans



Pop active

44.6%



Taux chômage

5.1%



Pop densité

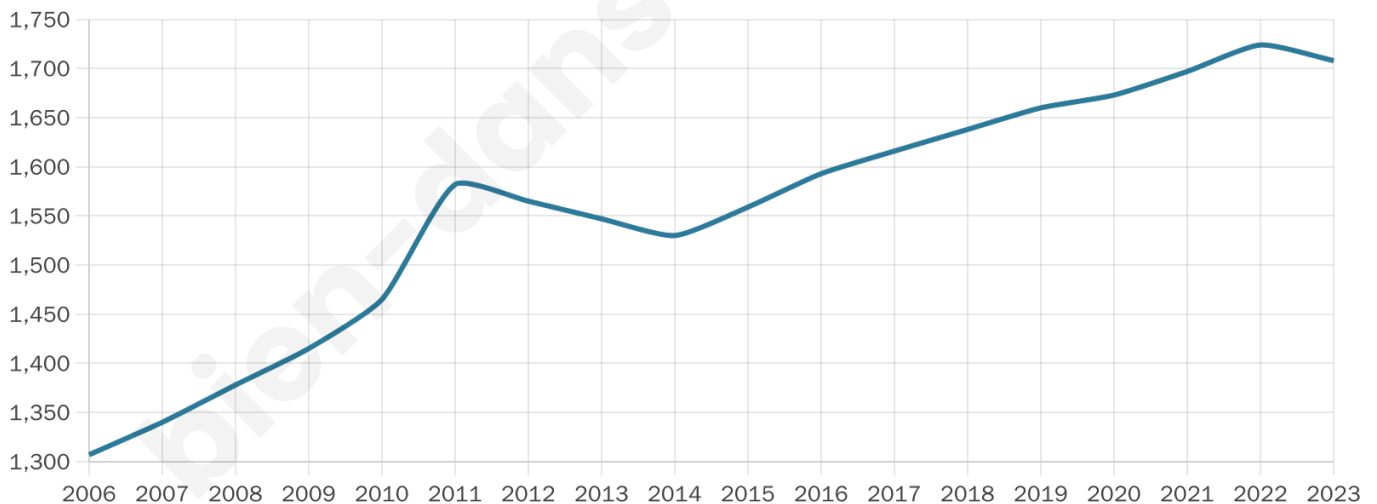
171 h/km²



Revenu moyen

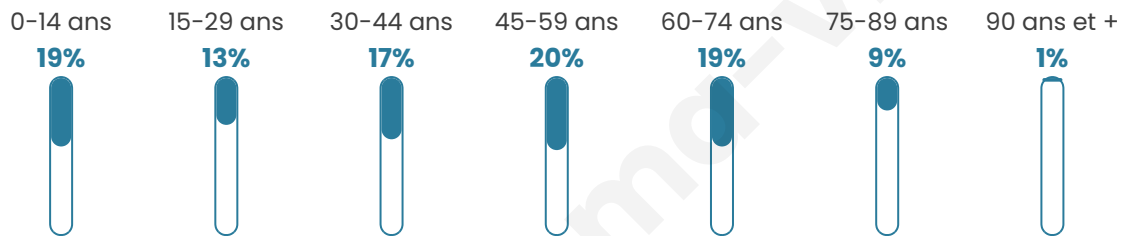
27 260 €/an

Evolution du nombre d'habitants

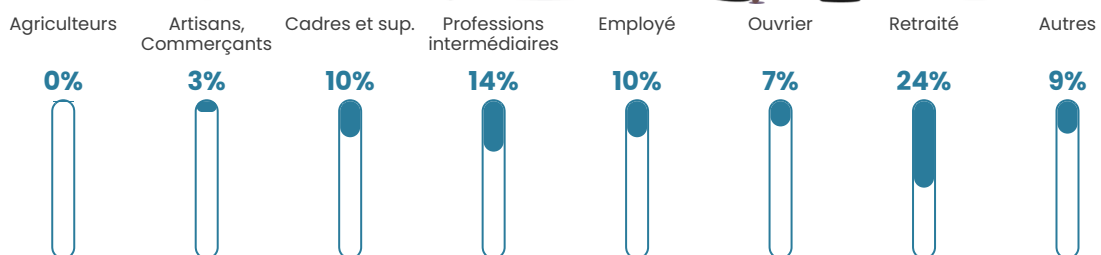


Sources : Institut national de la statistique et des études économiques (insee) selon Les dernières parutions officielles de 2024 portant sur les années 2020, 2021 et 2022.


Tranche d'âge



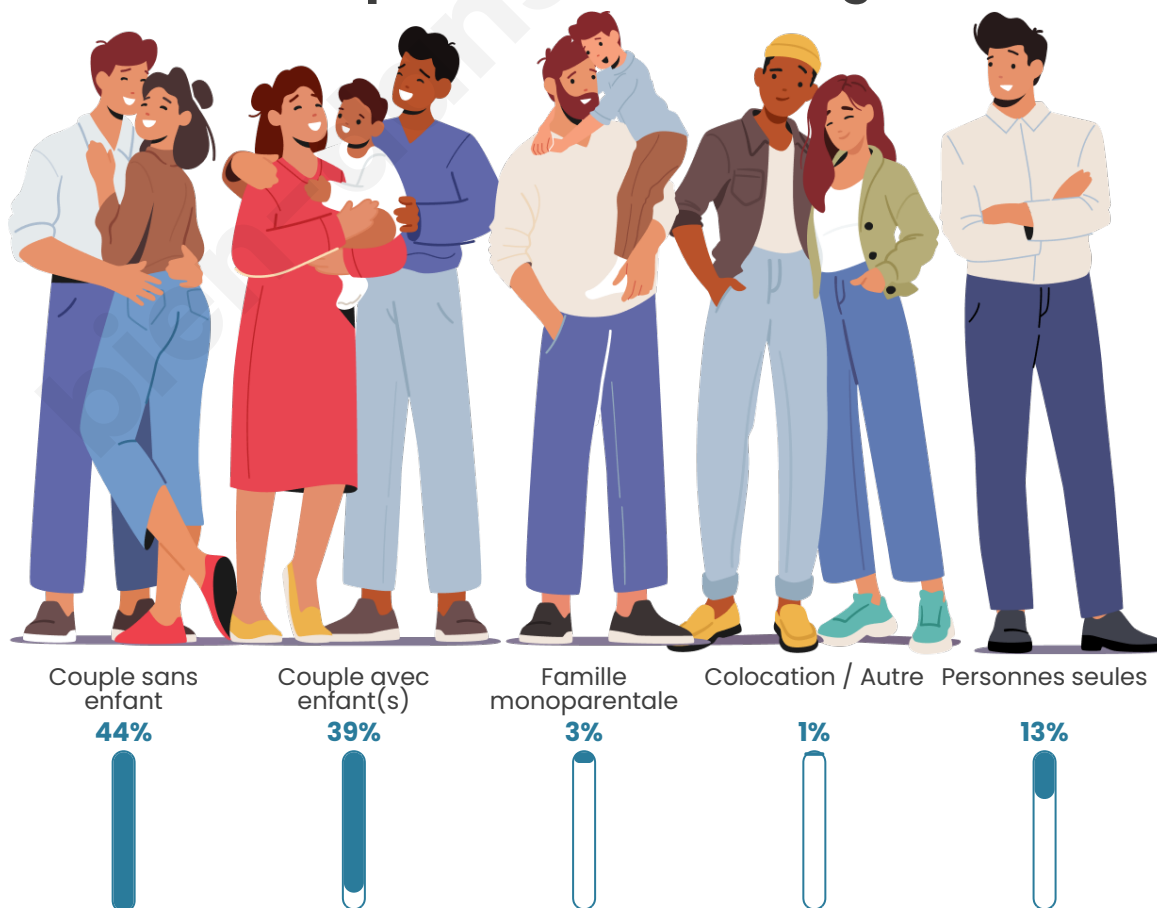
Activité professionnelle



Niveau de diplôme















Composition des ménages





Profils électoraux

Premier tour

	Emmanuel MACRON	36.84 %
	Marine LE PEN	21.78 %
	Jean-Luc MÉLENCHON	13.35 %
	Éric ZEMMOUR	9.00 %
	Valérie PÉCRESSÉ	5.97 %
	Yannick JADOT	4.07 %
	Jean LASSALLE	3.13 %
	Fabien ROUSSEL	1.80 %
	Nicolas DUPONT-AIGNAN	1.61 %
	Anne HIDALGO	1.23 %
	Philippe POUTOU	0.76 %
	Nathalie ARTHAUD	0.47 %

Second tour

	Emmanuel MACRON	61,23 %
	Marine LE PEN	38,77 %

1 328 inscrits

Participation : 77.79%

Votes blancs : 5.91%

Votes nuls : 1.45%

1 328 inscrits

Participation : 80.8%

Votes blancs : 1.21%

Votes nuls : 0.37%

Sécurité



Agressions physiques / sexuelles

0



Cambriolages

0



Vols / dégradations

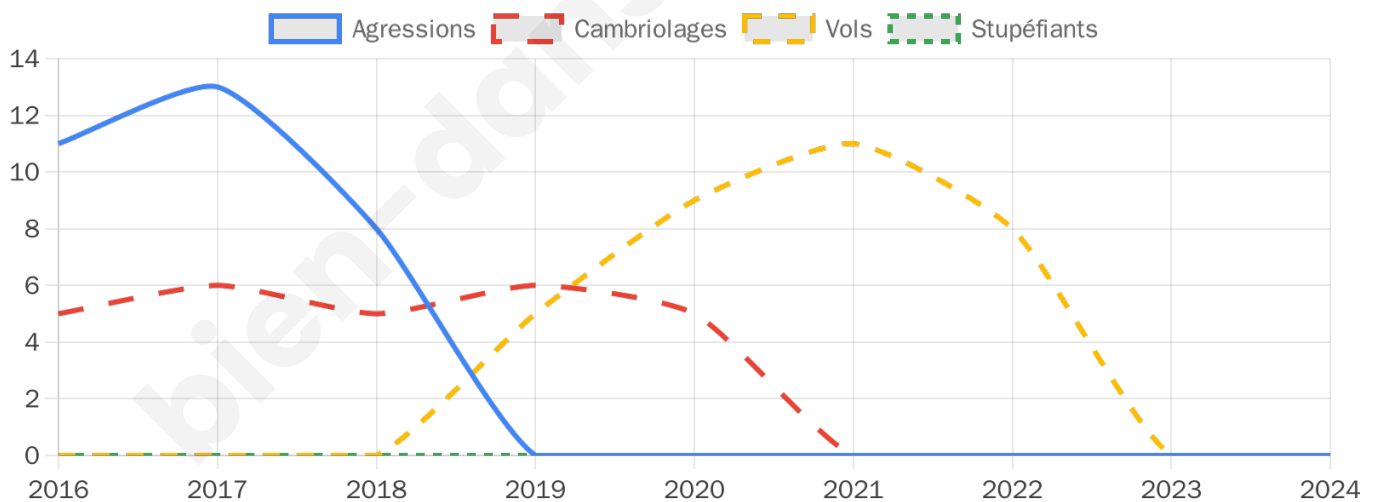
0



Stupéfiants

0

Evolution du nombre d'infractions



Pour comparer

(en proportion du nombre d'habitants)



Sources : Bases statistiques communale, départementale et régionale de la délinquance enregistrée par la police et la gendarmerie nationales selon les dernières parutions officielles de 2025 portant sur l'année 2024 ([data.gouv](https://data.gouv.fr)).

Agressions physiques / sexuelles : Violences sexuelles, coups et blessures volontaires intrafamiliaux, coups et blessures volontaires, autres coups, blessures volontaires et vols violents sans arme.

Cambriolages : Cambriolages de logements.

Vols : Vols avec armes, vols d'accessoires sur véhicules, vols dans les véhicules, vols de véhicules, vols sans violence contre des personnes, destructions, dégradations volontaires et escroqueries.

Stupéfiants : Trafic de stupéfiants dont (AFD) et usage de stupéfiants.

Services à la population



Commerce

Hypermarché	X <u>Semur-en-Auxois</u> 6km
Supermarché	X <u>Bretenière</u> 3km
Superette	1
Boulangerie	X <u>Saulon-la-Chapelle</u> 3km
Boucherie	X <u>Marsannay-la-Côte</u> 6km
Restaurant	1
Garage	3
Station-service	X <u>Bretenière</u> 4km
Banque	X <u>Saulon-la-Rue</u> 1km
La poste	1
Coiffeur	2
Tabac	X <u>Thorey-en-Plaine</u> 5km
Bars / discothèque	X <u>Ouges</u> 3km
Bibliothèque	X <u>Chenôve</u> 8km
Cinéma	X <u>Quetigny</u> 9km
Vétérinaire	X <u>Thorey-en-Plaine</u> 5km



Santé

Pharmacie	X <u>Saulon-la-Chapelle</u> 3km
Hôpital	X <u>Thorey-en-Plaine</u> 5km
Laboratoire d'analyses médicales	X <u>Longvic</u> 6km
Etablissement pour handicapé	X <u>Gevrey-Chambertin</u> 5km
EHPA	X <u>Gevrey-Chambertin</u> 6km
Médecin	1
Dentiste	X <u>Saulon-la-Chapelle</u> 3km
Chirurgien	X <u>Dijon</u> 9km
Dermatologue	X <u>Chenôve</u> 8km
Anesthésiste	X <u>Dijon</u> 10km
Gastro-entérologue	X <u>Dijon</u> 9km
Gynécologue	X <u>Chenôve</u> 9km
Cancérologue	X <u>Chalon-sur-Saône</u> 51km
Neurologue	X <u>Dijon</u> 8km
Ophtalmologue	X <u>Dijon</u> 9km
ORL	X <u>Dijon</u> 9km
Cardiologue	X <u>Chenôve</u> 8km
Pédiatre	X <u>Chenôve</u> 8km
Pneumologue	X <u>Chenôve</u> 8km
Psychologue	X <u>Longvic</u> 6km
Radiologue	X <u>Dijon</u> 10km
Rhumatologue	X <u>Dijon</u> 11km
Sage-femme	X <u>Noiron-sous-Gevrey</u> 4km



Éducation

Crèche	1
Ecole maternelle Public	1
Ecole maternelle Privé	X <u>Divonne-les-Bains</u> 127km
Ecole primaire Public	1
Ecole primaire Privé	X <u>Chenôve</u> 7km
Collège Public	X <u>Brochon</u> 6km
Collège Privé	X <u>Dijon</u> 9km
Lycée Public	X <u>Brochon</u> 7km
Lycée Privé	X <u>Quetigny</u> 9km

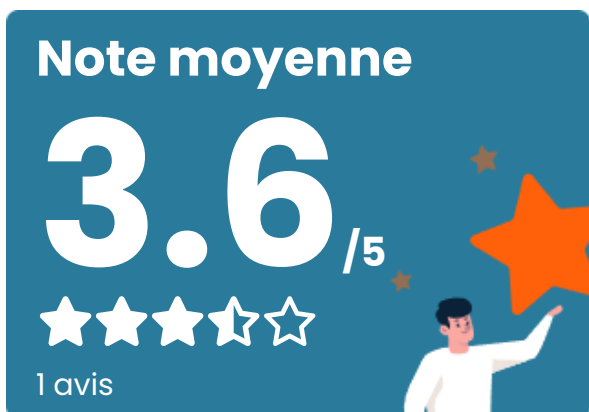
Sources : Base Sirene des entreprises et de leurs établissements selon les dernières parutions officielles de 2025 portant sur l'année 2024 ([data.gov](#)). Liste, localisation et tarifs des professionnels de santé selon les dernières parutions officielles de 2025 portant sur l'année 2024 ([opendatasoft](#)) et FINESS Extraction du Fichier des établissements selon les dernières parutions officielles de 2025 portant sur l'année 2024 ([data.gov](#)). Adresse et géolocalisation des établissements d'enseignement du premier et second degrés selon les

bien-dans-ma-ville.fr

Villes autour de Féney

Ville	Habitants	Superficie	Pop densité	Pop active	Taux chômage	Revenu moyen	Prix immobilier
Saulon-la-Rue	701	4 km ²	175 h/km ²	50.1%	2.4%	26 570 €/an	1 196 €/m ²
Barges	652	3 km ²	217 h/km ²	49.4%	1.7%	27 190 €/an	1 980 €/m ²
Saulon-la-Chapelle (1 avis)	1 031	10 km ²	103 h/km ²	48%	2.4%	24 490 €/an	1 701 €/m ²
Bretenièrre	959	6 km ²	160 h/km ²	44.8%	2.5%	25 070 €/an	2 428 €/m ²
Ouges	1 402	12 km ²	117 h/km ²	79.5%	2.5%	25 500 €/an	2 403 €/m ²
Noiron-sous-Gevrey	1 134	6 km ²	189 h/km ²	53.9%	3.2%	26 410 €/an	1 892 €/m ²
Broindon	203	4 km ²	51 h/km ²	48.8%	2.5%	27 410 €/an	1 736 €/m ²
Rouvres-en-Plaine (1 avis)	1 303	14 km ²	93 h/km ²	46.9%	1.8%	28 060 €/an	1 955 €/m ²
Saint-Philibert	544	4 km ²	136 h/km ²	45.4%	1.8%	26 350 €/an	2 412 €/m ²
Crimolois	785	4 km ²	196 h/km ²	46.6%	3.1%	23 930 €/an	2 269 €/m ²
Thorey-en-Plaine (2 avis)	1 176	5 km ²	235 h/km ²	46.6%	1.7%	26 240 €/an	2 388 €/m ²
Longvic (4 avis)	8 896	10 km ²	890 h/km ²	46.3%	6.8%	21 840 €/an	1 895 €/m ²
Savouges	370	3 km ²	123 h/km ²	57.8%	4.3%	27 510 €/an	1 636 €/m ²
Neuilly-lès-Dijon	3 036	8 km ²	380 h/km ²	44.8%	3.9%	23 140 €/an	2 449 €/m ²
Sennecey-lès-Dijon (1 avis)	2 151	3 km ²	717 h/km ²	47.7%	3%	25 280 €/an	2 247 €/m ²

Avis sur la ville de Fénay



Moyenne par critère



Villes autour de Fénay

Ville	Note globale	Sécurité	Éducation	Sport Loisir	Environnement	Vie pratique
Saulon-la-Rue	-	-	-	-	-	-
Barges	-	-	-	-	-	-
Saulon-la-Chapelle (1 avis)	3.8	4.0	4.0	4.0	4.0	3.0
Bretenièrre	-	-	-	-	-	-
Ouges	-	-	-	-	-	-
Noiron-sous-Gevrey	-	-	-	-	-	-
Broindon	-	-	-	-	-	-
Rouvres-en-Plaine (1 avis)	2.0	4.0	2.0	1.0	3.0	0.0
Saint-Philibert	-	-	-	-	-	-
Crimolois	-	-	-	-	-	-
Thorey-en-Plaine (2 avis)	4.5	4.5	4.5	4.5	4.5	4.5
Longvic (4 avis)	2.9	2.3	3.0	3.3	2.8	3.0
Savouges	-	-	-	-	-	-
Neuilly-lès-Dijon	-	-	-	-	-	-
Sennecey-lès-Dijon (1 avis)	4.8	4.0	5.0	5.0	5.0	5.0



Vous aimez votre ville ? Notez-la !

Et faites-nous part de vos remarques constructives



Avec

BIEN dans ma **VILLE** 