



Version web

# Ville de Fêche-l'Église

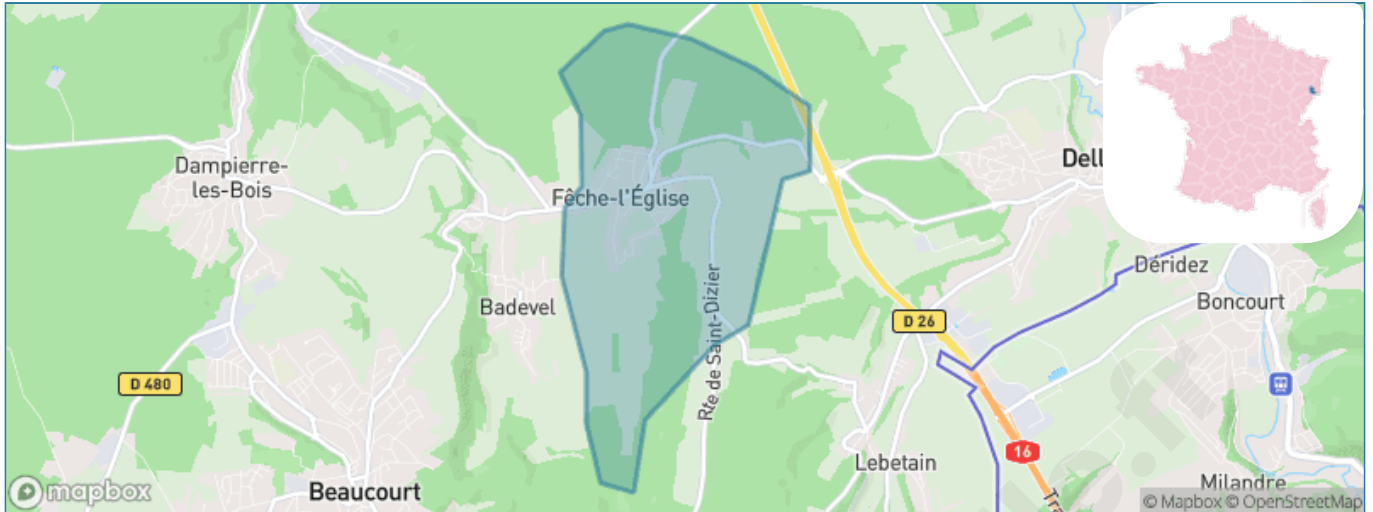
Présenté par

**BIEN** dans  
ma **VILLE** 

# Sommaire

Situation géographique .....	3
Statistiques sur la population .....	4
Evolution du nombre d'habitants .....	4
Tranche d'âge .....	5
0-14 ans .....	5
15-29 ans .....	5
30-44 ans .....	5
45-59 ans .....	5
60-74 ans .....	5
75-89 ans .....	5
90 ans et + .....	5
Activité professionnelle .....	5
Agriculteurs .....	5
Artisans, Commerçants .....	5
Cadres et sup. ....	5
Professions intermédiaires .....	5
Employé .....	5
Ouvrier .....	5
Retraité .....	5
Autres .....	5
Niveau de diplôme .....	6
Sans diplôme ou CEP .....	6
Brevet, BEPC, DNB .....	6
CAP-BEP ou équivalent .....	6
BAC ou équivalent .....	6
BAC+2 .....	6
BAC+3 ou +4 .....	6
BAC+5 ou plus .....	6
Composition des ménages .....	6
Couple sans enfant .....	6
Couple avec enfant(s) .....	6
Famille monoparentale .....	6
Colocation / Autre .....	6
Personnes seules .....	6
Profils électoraux .....	7
Premier tour .....	7
Sécurité .....	8
Evolution du nombre d'infractions .....	8
Pour comparer .....	9
Services à la population .....	10
Commerce .....	10
Éducation .....	10
Villes autour de Fêche-l'Église .....	11

# Situation géographique



## i Informations clés

- **Région** : Bourgogne-Franche-Comté
- **Département** : Territoire de Belfort
- **Code postal** : 90100
- **Superficie** : 3 km<sup>2</sup>

**RÉGION**  
**BOURGOGNE**  
**FRANCHE**  
**COMTE**



# Statistiques sur la population



Nombre d'habitants

**702**



Age moyen

**43 ans**



Pop active

**52.8%**



Taux chômage

**7.4%**



Pop densité

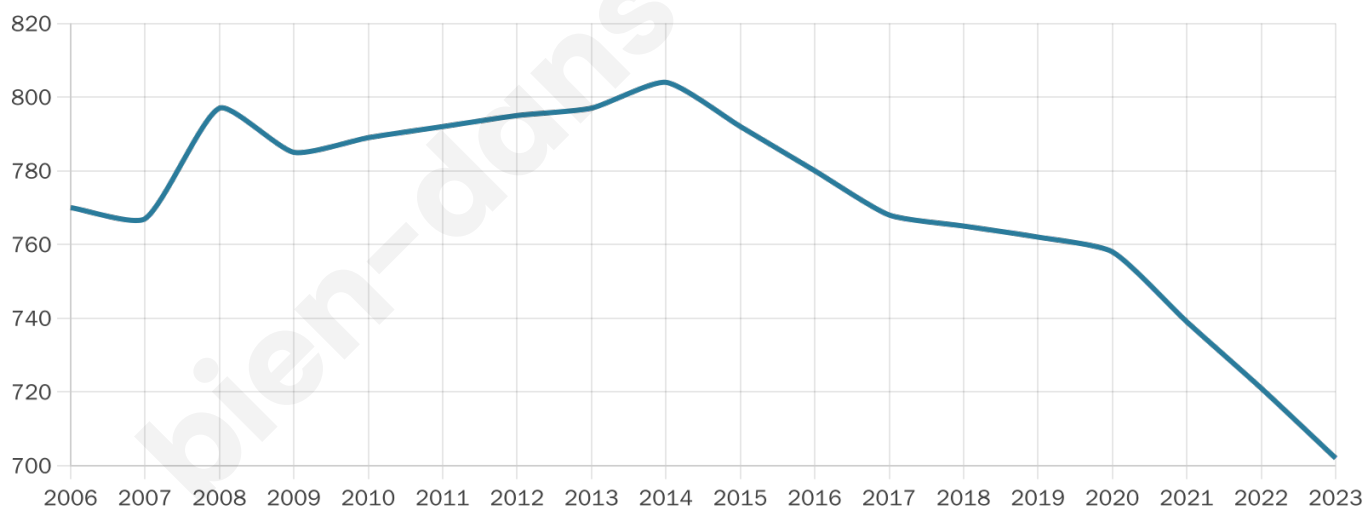
**234 h/km<sup>2</sup>**



Revenu moyen

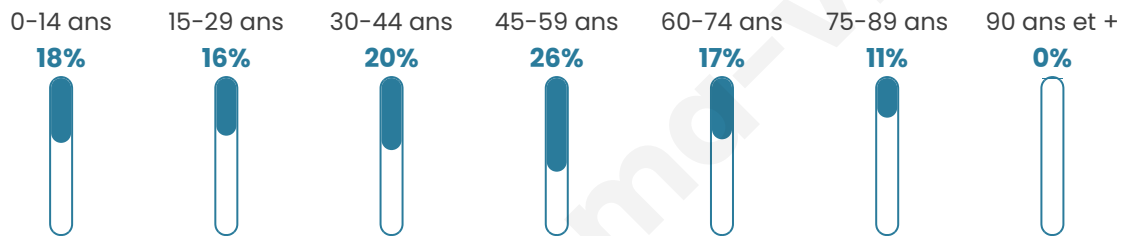
**24 660 €/an**

## Evolution du nombre d'habitants

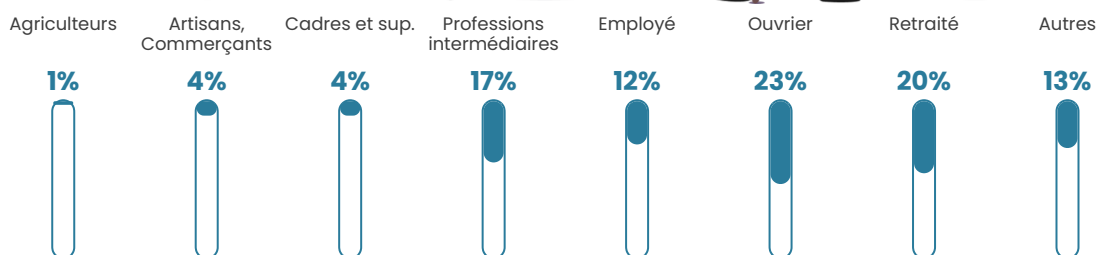


Sources : Institut national de la statistique et des études économiques (insee) selon Les dernières parutions officielles de 2024 portant sur les années 2020, 2021 et 2022.

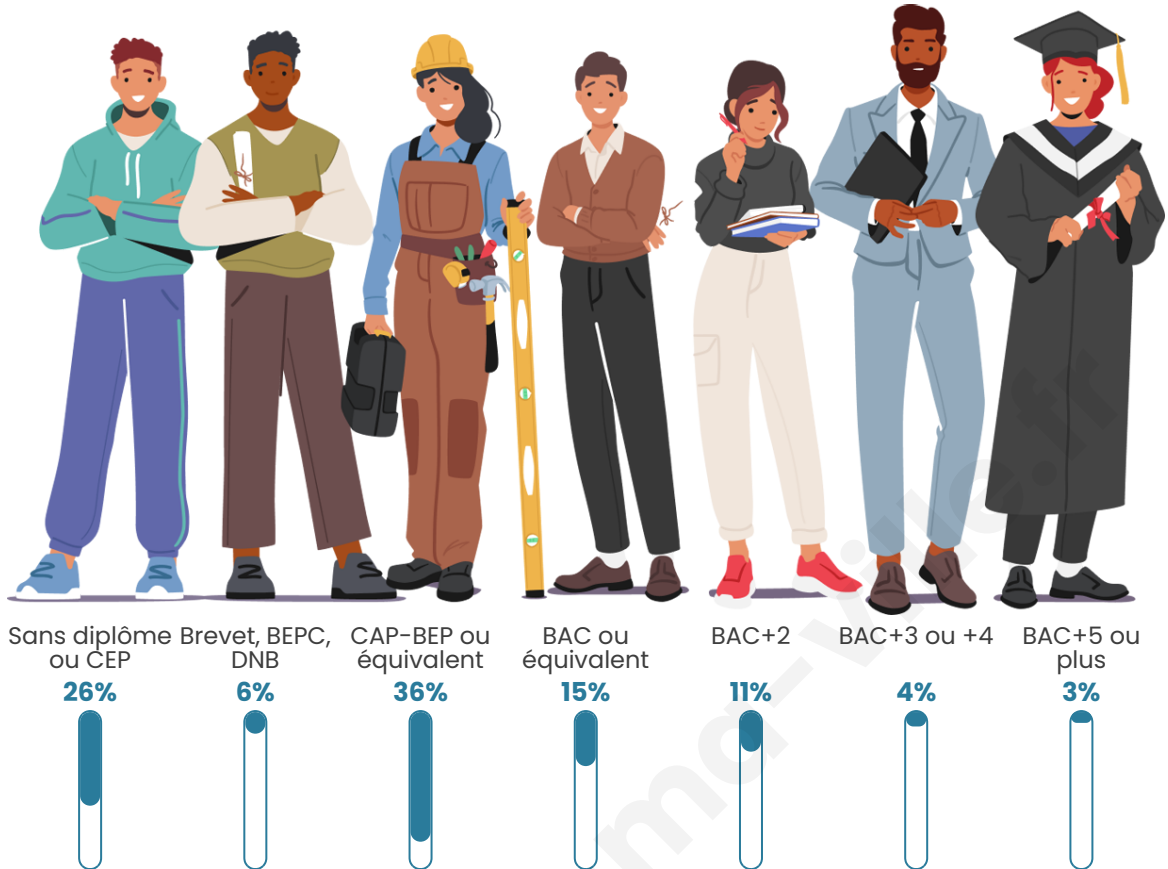
## Tranche d'âge




## Activité professionnelle



## Niveau de diplôme



## Composition des ménages





# Profils électoraux

## Premier tour

	Marine LE PEN	35.09 %
	Emmanuel MACRON	21.27 %
	Jean-Luc MÉLENCHON	13.60 %
	Éric ZEMMOUR	7.24 %
	Anne HIDALGO	4.17 %
	Valérie PÉCRESSE	4.17 %
	Jean LASSALLE	3.95 %
	Yannick JADOT	3.29 %
	Nicolas DUPONT-AIGNAN	2.19 %
	Fabien ROUSSEL	1.97 %
	Nathalie ARTHAUD	1.54 %
	Philippe POUTOU	1.54 %

## Second tour

	Emmanuel MACRON	42,27 %
	Marine LE PEN	57,73 %

### 595 inscrits

Participation : 76.64%

Votes blancs : 5.48%

Votes nuls : 3.73%

### 595 inscrits

Participation : 78.32%

Votes blancs : 1.07%

Votes nuls : 1.07%

# Sécurité



Agressions physiques / sexuelles

0



Cambriolages

0



Vols / dégradations

0



Stupéfiants

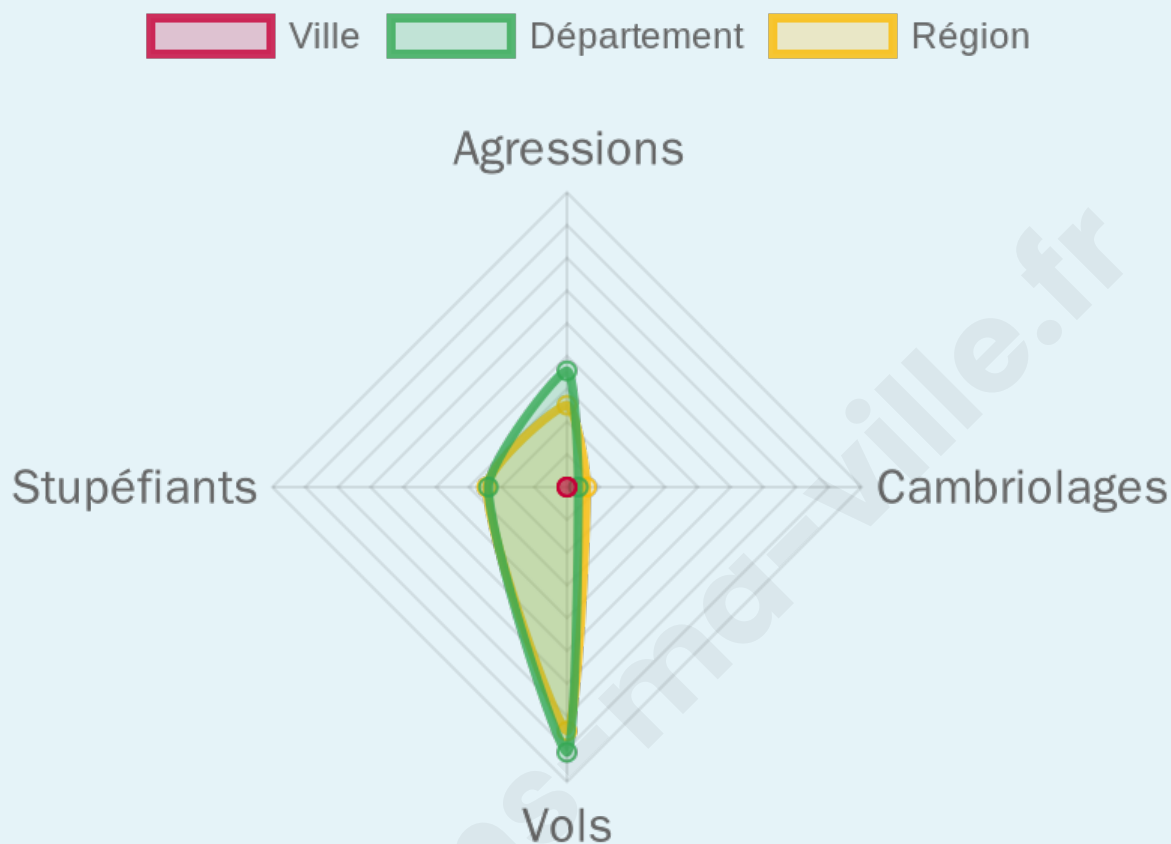
0

## Evolution du nombre d'infractions



## Pour comparer

(en proportion du nombre d'habitants)



Sources : Bases statistiques communale, départementale et régionale de la délinquance enregistrée par la police et la gendarmerie nationales selon les dernières parutions officielles de 2025 portant sur l'année 2024 ([data.gouv](https://data.gouv.fr)).

Agressions physiques / sexuelles : Violences sexuelles, coups et blessures volontaires intrafamiliaux, coups et blessures volontaires, autres coups, blessures volontaires et vols violents sans arme.

Cambriolages : Cambriolages de logements.

Vols : Vols avec armes, vols d'accessoires sur véhicules, vols dans les véhicules, vols de véhicules, vols sans violence contre des personnes, destructions, dégradations volontaires et escroqueries.

Stupéfiants : Trafic de stupéfiants dont (AFD) et usage de stupéfiants.

# Services à la population



## Commerce

Hypermarché	X <u>Delle</u> 4km
Supermarché	X <u>Beaucourt</u> 2km
Superette	X <u>Beaucourt</u> 2km
Boulangerie	X <u>Delle</u> 2km
Boucherie	X <u>Delle</u> 4km
Restaurant	<b>3</b>
Garage	X <u>Badevel</u> 1km
Station-service	X <u>Dampierre-les-Bois</u> 3km
Banque	X <u>Beaucourt</u> 2km
La poste	X <u>Beaucourt</u> 2km
Coiffeur	X <u>Badevel</u> 1km
Tabac	X <u>Feschés-le-Châtel</u> 4km
Bars / discothèque	X <u>Beaucourt</u> 2km
Bibliothèque	X <u>Audincourt</u> 9km
Cinéma	X <u>Audincourt</u> 8km
Vétérinaire	X <u>Delle</u> 4km



## Santé

Pharmacie	X <u>Beaucourt</u> 2km
Hôpital	X <u>Trévenans</u> 10km
Laboratoire d'analyses médicales	X <u>Delle</u> 3km
Etablissement pour handicapé	X <u>Étupes</u> 7km
EHPA	X <u>Beaucourt</u> 2km
Médecin	X <u>Badevel</u> 1km
Dentiste	X <u>Beaucourt</u> 2km
Chirurgien	X <u>Delle</u> 3km
Dermatologue	X <u>Montbéliard</u> 10km
Anesthésiste	X <u>Trévenans</u> 10km
Gastro-entérologue	X <u>Trévenans</u> 10km
Gynécologue	X <u>Trévenans</u> 10km
Cancérologue	X 0km
Neurologue	X <u>Montbéliard</u> 10km
Ophthalmologue	X <u>Joncherey</u> 5km
ORL	X <u>Audincourt</u> 8km
Cardiologue	X <u>Trévenans</u> 10km
Pédiatre	X <u>Bavilliers</u> 16km
Pneumologue	X <u>Trévenans</u> 10km
Psychologue	X <u>Audincourt</u> 8km
Radiologue	X <u>Audincourt</u> 9km
Rhumatologue	X <u>Chèvremont</u> 15km
Sage-femme	X <u>Delle</u> 4km



## Éducation

Crèche	X <u>Beaucourt</u> 2km
Ecole maternelle Public	X <u>Beaucourt</u> 2km
Ecole maternelle Privé	X <u>Muespach</u> 33km
Ecole primaire Public	<b>1</b>
Ecole primaire Privé	X <u>Grandvillars</u> 5km
Collège Public	X <u>Beaucourt</u> 3km
Collège Privé	X <u>Sevenans</u> 12km
Lycée Public	X <u>Delle</u> 3km
Lycée Privé	X <u>Seloncourt</u> 9km

Sources : Base Sirene des entreprises et de leurs établissements selon les dernières parutions officielles de 2025 portant sur l'année 2024 ([data.gouv](#)). Liste, localisation et tarifs des professionnels de santé selon les dernières parutions officielles de 2025 portant sur l'année 2024 ([opendatasoft](#)) et FINISS Extraction du Fichier des établissements selon les dernières parutions officielles de 2025 portant sur l'année 2024 ([data.gouv](#)). Adresse et géolocalisation des établissements d'enseignement du premier et second degrés selon les dernières parutions officielles de 2025 portant sur l'année 2024 ([data.education.gouv](#))

## Villes autour de Fêche-l'Église

Ville	Habitants	Superficie	Pop densité	Pop active	Taux chômage	Revenu moyen	Prix immobilier
Badevel	808	3 km <sup>2</sup>	269 h/km <sup>2</sup>	46.3%	4.8%	24 400 €/an	679 €/m <sup>2</sup>
Dampierre-les-Bois (2 avis)	1 615	4 km <sup>2</sup>	404 h/km <sup>2</sup>	44.6%	3.8%	25 710 €/an	1 399 €/m <sup>2</sup>
Lebetain	422	4 km <sup>2</sup>	106 h/km <sup>2</sup>	46.7%	1.9%	25 840 €/an	1 768 €/m <sup>2</sup>
Beaucourt (1 avis)	4 966	5 km <sup>2</sup>	993 h/km <sup>2</sup>	44.6%	5.3%	22 360 €/an	1 194 €/m <sup>2</sup>
Delle (4 avis)	5 623	9 km <sup>2</sup>	625 h/km <sup>2</sup>	45.7%	8.9%	21 660 €/an	1 560 €/m <sup>2</sup>
Saint-Dizier-l'Évêque	427	10 km <sup>2</sup>	43 h/km <sup>2</sup>	50.1%	5.2%	28 210 €/an	1 553 €/m <sup>2</sup>
Fesches-le-Châtel (2 avis)	2 129	3 km <sup>2</sup>	710 h/km <sup>2</sup>	52.5%	6.5%	22 280 €/an	1 352 €/m <sup>2</sup>
Dasle (1 avis)	1 363	5 km <sup>2</sup>	273 h/km <sup>2</sup>	46.7%	5%	25 670 €/an	1 818 €/m <sup>2</sup>
Méziré	1 255	3 km <sup>2</sup>	418 h/km <sup>2</sup>	51.6%	4%	25 440 €/an	1 353 €/m <sup>2</sup>
Montbouton	422	2 km <sup>2</sup>	211 h/km <sup>2</sup>	46.9%	5.9%	28 220 €/an	1 202 €/m <sup>2</sup>
Allenjoie (1 avis)	719	6 km <sup>2</sup>	120 h/km <sup>2</sup>	47.7%	4.9%	25 430 €/an	2 120 €/m <sup>2</sup>
Joncherey	1 451	5 km <sup>2</sup>	290 h/km <sup>2</sup>	45.8%	4.5%	26 930 €/an	1 484 €/m <sup>2</sup>
Thiancourt	286	2 km <sup>2</sup>	143 h/km <sup>2</sup>	51%	3.5%	31 170 €/an	1 608 €/m <sup>2</sup>
Vandoncourt	788	8 km <sup>2</sup>	99 h/km <sup>2</sup>	50.3%	5.5%	26 720 €/an	2 001 €/m <sup>2</sup>
Croix	180	5 km <sup>2</sup>	36 h/km <sup>2</sup>	49.4%	3.9%	28 650 €/an	1 573 €/m <sup>2</sup>

bien-dans-ma-ville.fr



# **Vous aimez votre ville ? Notez-la !**

Et faites-nous part de vos remarques constructives



Avec

**BIEN** dans ma **VILLE** 