



Version web

Ville de Le Fayel

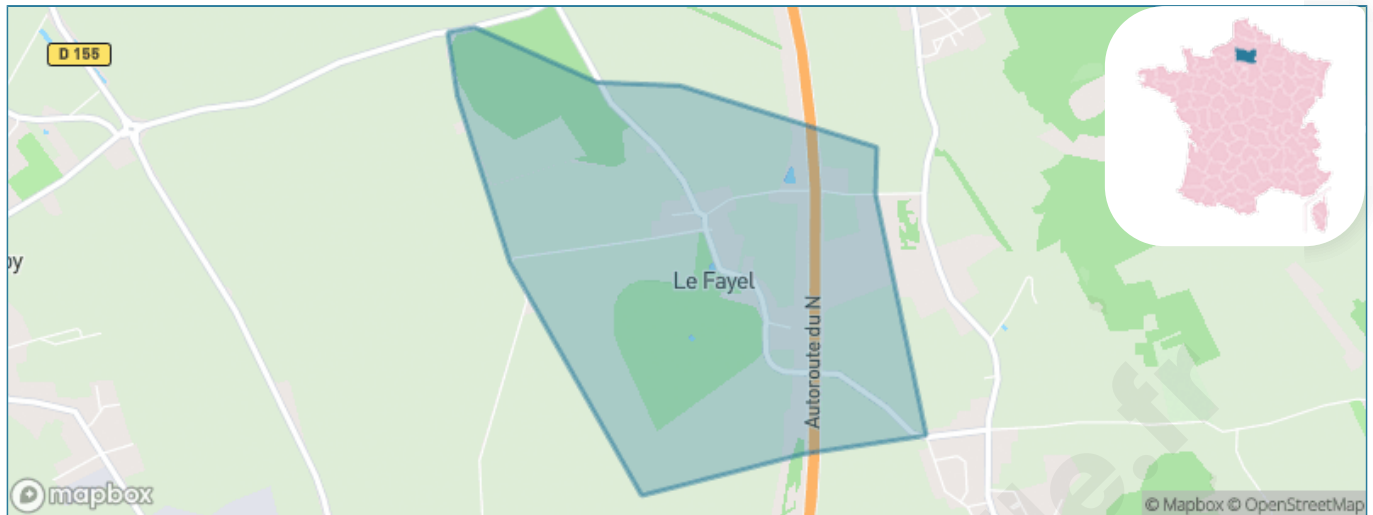
Présenté par

BIEN dans
ma **VILLE** 

Sommaire

Situation géographique	3
Statistiques sur la population	4
Evolution du nombre d'habitants	4
Tranche d'âge	5
0-14 ans	5
15-29 ans	5
30-44 ans	5
45-59 ans	5
60-74 ans	5
75-89 ans	5
90 ans et +	5
Activité professionnelle	5
Agriculteurs	5
Artisans, Commerçants	5
Cadres et sup.	5
Professions intermédiaires	5
Employé	5
Ouvrier	5
Retraité	5
Autres	5
Niveau de diplôme	6
Sans diplôme ou CEP	6
Brevet, BEPC, DNB	6
CAP-BEP ou équivalent	6
BAC ou équivalent	6
BAC+2	6
BAC+3 ou +4	6
BAC+5 ou plus	6
Composition des ménages	6
Couple sans enfant	6
Couple avec enfant(s)	6
Famille monoparentale	6
Colocation / Autre	6
Personnes seules	6
Profils électoraux	7
Premier tour	7
Sécurité	8
Evolution du nombre d'infractions	8
Pour comparer	9
Services à la population	10
Commerce	10
Éducation	10
Villes autour de Le Fayel	12

Situation géographique



i Informations clés

- **Région** : Hauts-de-France
- **Département** : Oise
- **Code postal** : 60680
- **Superficie** : 2 km²



Région
Hauts-de-France



Oise
LE DÉPARTEMENT

Statistiques sur la population



Nombre d'habitants

233



Age moyen

40 ans



Pop active

51.1%



Taux chômage

5.3%



Pop densité

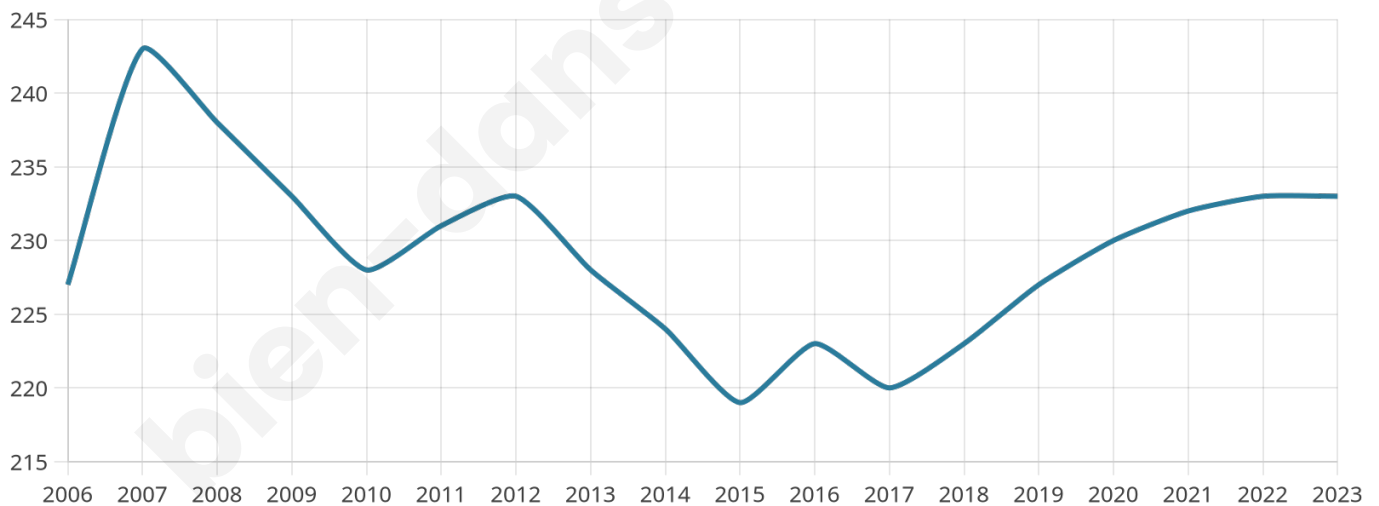
117 h/km²



Revenu moyen

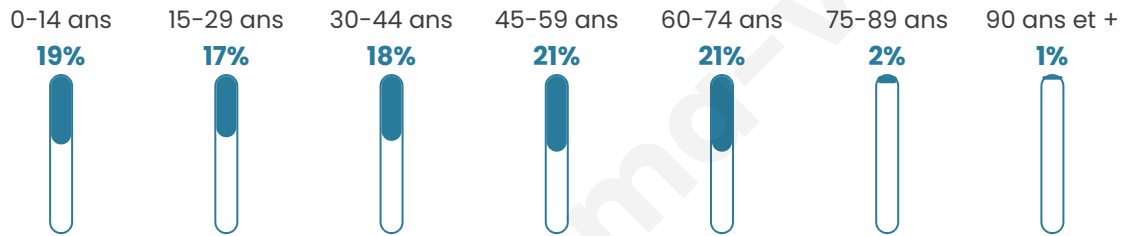
27 280 €/an

Evolution du nombre d'habitants

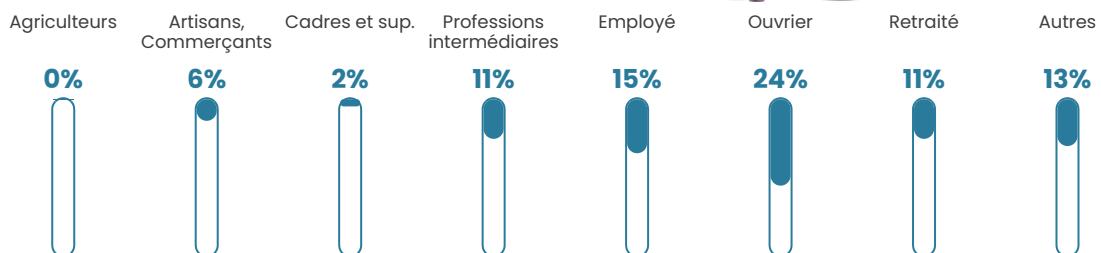


Sources : Institut national de la statistique et des études économiques (insee) selon Les dernières parutions officielles de 2024 portant sur les années 2020, 2021 et 2022.


Tranche d'âge




Activité professionnelle



Niveau de diplôme













Composition des ménages



Profils électoraux

Premier tour

	Marine LE PEN	39.57 %
	Jean-Luc MÉLENCHON	20.14 %
	Éric ZEMMOUR	15.11 %
	Emmanuel MACRON	12.23 %
	Valérie PÉCRESE	4.32 %
	Nathalie ARTHAUD	1.44 %
	Jean LASSALLE	1.44 %
	Anne HIDALGO	1.44 %
	Yannick JADOT	1.44 %
	Nicolas DUPONT-AIGNAN	1.44 %
	Fabien ROUSSEL	0.72 %
	Philippe POUTOU	0.72 %



170 inscrits

Participation : 82.35%

Votes blancs : 0.71%

Votes nuls : 0.00%

Second tour

	Emmanuel MACRON	31,54 %
	Marine LE PEN	68,46 %

170 inscrits

Participation : 80%

Votes blancs : 4.41%

Votes nuls : 0%

Sécurité



Agressions physiques / sexuelles

0



Cambriolages

0



Vols / dégradations

0



Stupéfiants

0

Evolution du nombre d'infractions



Pour comparer

(en proportion du nombre d'habitants)



Sources : Bases statistiques communale, départementale et régionale de la délinquance enregistrée par la police et la gendarmerie nationales selon les dernières parutions officielles de 2025 portant sur l'année 2024 ([data.gouv](https://data.gouv.fr)).

Agressions physiques / sexuelles : Violences sexuelles, coups et blessures volontaires intrafamiliaux, coups et blessures volontaires, autres coups, blessures volontaires et vols violents sans arme.

Cambriolages : Cambriolages de logements.

Vols : Vols avec armes, vols d'accessoires sur véhicules, vols dans les véhicules, vols de véhicules, vols sans violence contre des personnes, destructions, dégradations volontaires et escroqueries.

Stupéfiants : Trafic de stupéfiants dont (AFD) et usage de stupéfiants.

Services à la population



Commerce

Hypermarché	X <u>Venette</u> 7km
Supermarché	X <u>Chevrières</u> 4km
Superette	X <u>Longueil-Sainte-Marie</u> 3km
Boulangerie	X <u>Arsy</u> 3km
Boucherie	X <u>Longueil-Sainte-Marie</u> 3km
Restaurant	X <u>Longueil-Sainte-Marie</u> 2km
Garage	X <u>Canly</u> 1km
Station-service	X <u>Jonquières</u> 3km
Banque	X <u>Lacroix-Saint-Ouen</u> 6km
La poste	X <u>Le Meux</u> 4km
Coiffeur	X <u>Canly</u> 1km
Tabac	X <u>Compiègne</u> 7km
Bars / discothèque	X <u>Canly</u> 1km
Bibliothèque	X <u>Compiègne</u> 7km
Cinéma	X <u>Jaux</u> 6km
Vétérinaire	X <u>Chevrières</u> 5km



Santé

Pharmacie	X <u>Longueil-Sainte-Marie</u> 3km
Hôpital	X <u>Compiègne</u> 7km
Laboratoire d'analyses médicales	X <u>Estrées-Saint-Denis</u> 6km
Etablissement pour handicapé	X <u>Longueil-Sainte-Marie</u> 4km
EHPA	X <u>Estrées-Saint-Denis</u> 6km
Médecin	X <u>Grandfresnoy</u> 4km
Dentiste	X <u>Le Meux</u> 4km
Chirurgien	X <u>Compiègne</u> 7km
Dermatologue	X <u>Compiègne</u> 9km
Anesthésiste	X <u>Compiègne</u> 7km
Gastro-entérologue	X <u>Compiègne</u> 8km
Gynécologue	X <u>Le Meux</u> 4km
Cancérologue	X <u>Compiègne</u> 8km
Neurologue	X <u>Compiègne</u> 7km
Ophthalmologue	X <u>Compiègne</u> 9km
ORL	X <u>Compiègne</u> 8km
Cardiologue	X <u>Compiègne</u> 7km
Pédiatre	X <u>Compiègne</u> 9km
Pneumologue	X <u>Compiègne</u> 8km
Psychologue	X <u>Compiègne</u> 9km
Radiologue	X <u>Compiègne</u> 8km
Rhumatologue	X <u>Compiègne</u> 8km
Sage-femme	X <u>Saint-Martin-Longueau</u> 8km



Éducation

Crèche	X <u>Arsy</u> 2km
Ecole maternelle Public	X <u>Longueil-Sainte-Marie</u> 3km
Ecole maternelle Privé	X <u>Soissons</u> 45km
Ecole primaire Public	X <u>Canly</u> 1km
Ecole primaire Privé	X <u>Chevrières</u> 6km
Collège Public	X <u>Lacroix-Saint-Ouen</u> 6km
Collège Privé	X <u>Lacroix-Saint-Ouen</u> 6km
Lycée Public	X <u>Compiègne</u> 6km
Lycée Privé	X <u>Estrées-Saint-Denis</u> 6km

Sources : Base Sirene des entreprises et de leurs établissements selon les dernières parutions officielles de 2025 portant sur l'année 2024 ([data.gouv](#)). Liste, localisation et tarifs des professionnels de santé selon les dernières parutions officielles de 2025 portant sur l'année

2024 ([opendatasoft](#)) et FINISS Extraction du Fichier des établissements selon les dernières parutions officielles de 2025 portant sur l'année 2024 ([data.gouv](#)). Adresse et géolocalisation des établissements d'enseignement du premier et second degrés selon les dernières parutions officielles de 2025 portant sur l'année 2024 ([data.education.gouv](#))

bien-dans-ma-ville.fr

Villes autour de Le Fayel

Ville	Habitants	Superficie	Pop densité	Pop active	Taux chômage	Revenu moyen	Prix immobilier
Canly	741	8 km ²	93 h/km ²	54.3%	3.9%	25 750 €/an	3 128 €/m ²
Arsy	832	7 km ²	119 h/km ²	44.6%	2.5%	24 920 €/an	2 462 €/m ²
Le Meux (1 avis)	2 327	7 km ²	332 h/km ²	52.3%	3.5%	27 400 €/an	2 223 €/m ²
Jonquières	588	7 km ²	84 h/km ²	48.6%	3.2%	30 990 €/an	2 059 €/m ²
Chevrières	2 036	12 km ²	170 h/km ²	47.1%	5.5%	25 080 €/an	2 025 €/m ²
Longueil-Sainte-Marie (3 avis)	1 895	17 km ²	111 h/km ²	54.6%	4.3%	26 590 €/an	2 059 €/m ²
Grandfresnoy (3 avis)	1 829	10 km ²	183 h/km ²	48.8%	3.8%	26 230 €/an	2 076 €/m ²
Rivecourt	639	3 km ²	213 h/km ²	44.1%	4.1%	26 940 €/an	2 170 €/m ²
Jaux	2 243	8 km ²	280 h/km ²	48.9%	4.3%	28 450 €/an	2 127 €/m ²
Armancourt (2 avis)	548	2 km ²	274 h/km ²	50.2%	4.2%	27 750 €/an	2 081 €/m ²
Sacy-le-Petit	638	7 km ²	91 h/km ²	52.2%	4.4%	24 910 €/an	2 119 €/m ²
Houdancourt	680	6 km ²	113 h/km ²	44.1%	2.5%	26 220 €/an	1 914 €/m ²
Moyvillers (1 avis)	647	9 km ²	72 h/km ²	53.6%	4%	28 240 €/an	2 095 €/m ²
Remy (5 avis)	1 928	20 km ²	96 h/km ²	51.6%	5.7%	24 910 €/an	1 811 €/m ²
Blincourt	125	2 km ²	63 h/km ²	52.8%	6.4%	22 330 €/an	1 374 €/m ²

bien-dans-ma-ville.fr



Vous aimez votre ville ? Notez-la !

Et faites-nous part de vos remarques constructives



Avec

BIEN dans ma **VILLE** 