



Version web

Ville de Faye

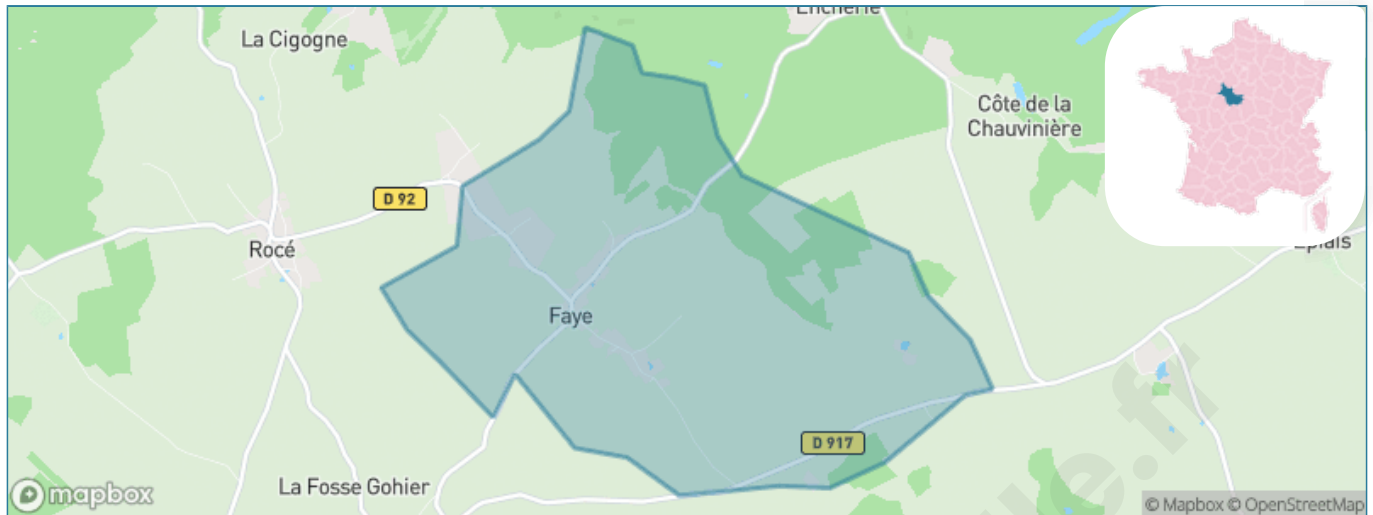
Présenté par

BIEN dans
ma **VILLE** 

Sommaire

Situation géographique	3
Statistiques sur la population	4
Evolution du nombre d'habitants	4
Tranche d'âge	5
0-14 ans	5
15-29 ans	5
30-44 ans	5
45-59 ans	5
60-74 ans	5
75-89 ans	5
90 ans et +	5
Activité professionnelle	5
Agriculteurs	5
Artisans, Commerçants	5
Cadres et sup.	5
Professions intermédiaires	5
Employé	5
Ouvrier	5
Retraité	5
Autres	5
Niveau de diplôme	6
Sans diplôme ou CEP	6
Brevet, BEPC, DNB	6
CAP-BEP ou équivalent	6
BAC ou équivalent	6
BAC+2	6
BAC+3 ou +4	6
BAC+5 ou plus	6
Composition des ménages	6
Couple sans enfant	6
Couple avec enfant(s)	6
Famille monoparentale	6
Colocation / Autre	6
Personnes seules	6
Profils électoraux	7
Premier tour	7
Sécurité	8
Evolution du nombre d'infractions	8
Pour comparer	9
Services à la population	10
Commerce	10
Éducation	10
Villes autour de Faye	11

Situation géographique



i Informations clés

- **Région** : Centre-Val de Loire
- **Département** : Loir-et-Cher
- **Code postal** : 41100
- **Superficie** : 8 km²



Statistiques sur la population



Nombre d'habitants

216



Age moyen

40 ans



Pop active

53.2%



Taux chômage

8%



Pop densité

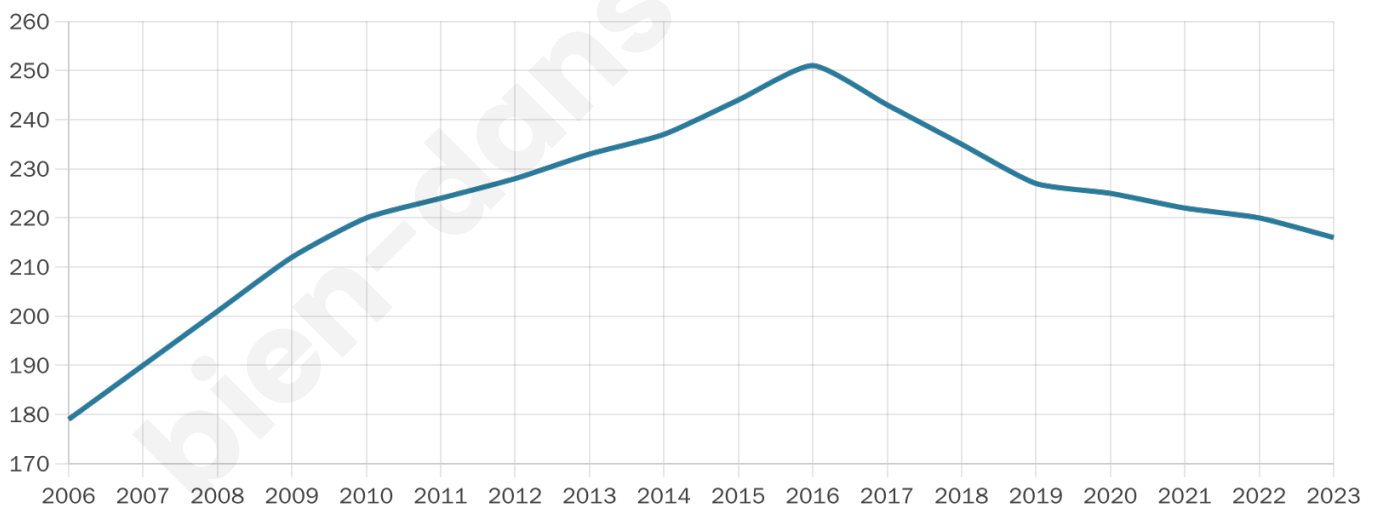
27 h/km²



Revenu moyen

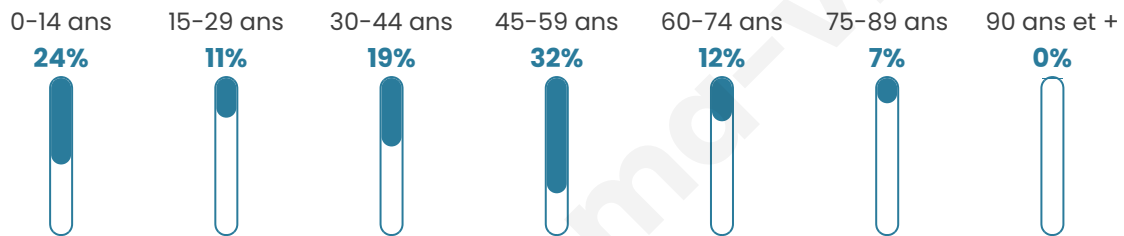
23 500 €/an

Evolution du nombre d'habitants

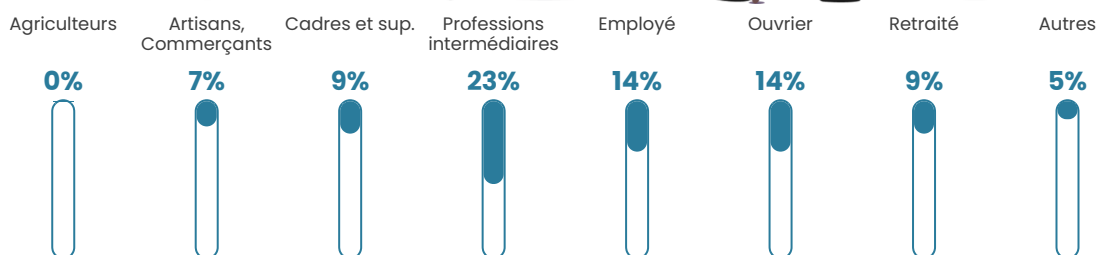


Sources : Institut national de la statistique et des études économiques (insee) selon Les dernières parutions officielles de 2024 portant sur les années 2020, 2021 et 2022.

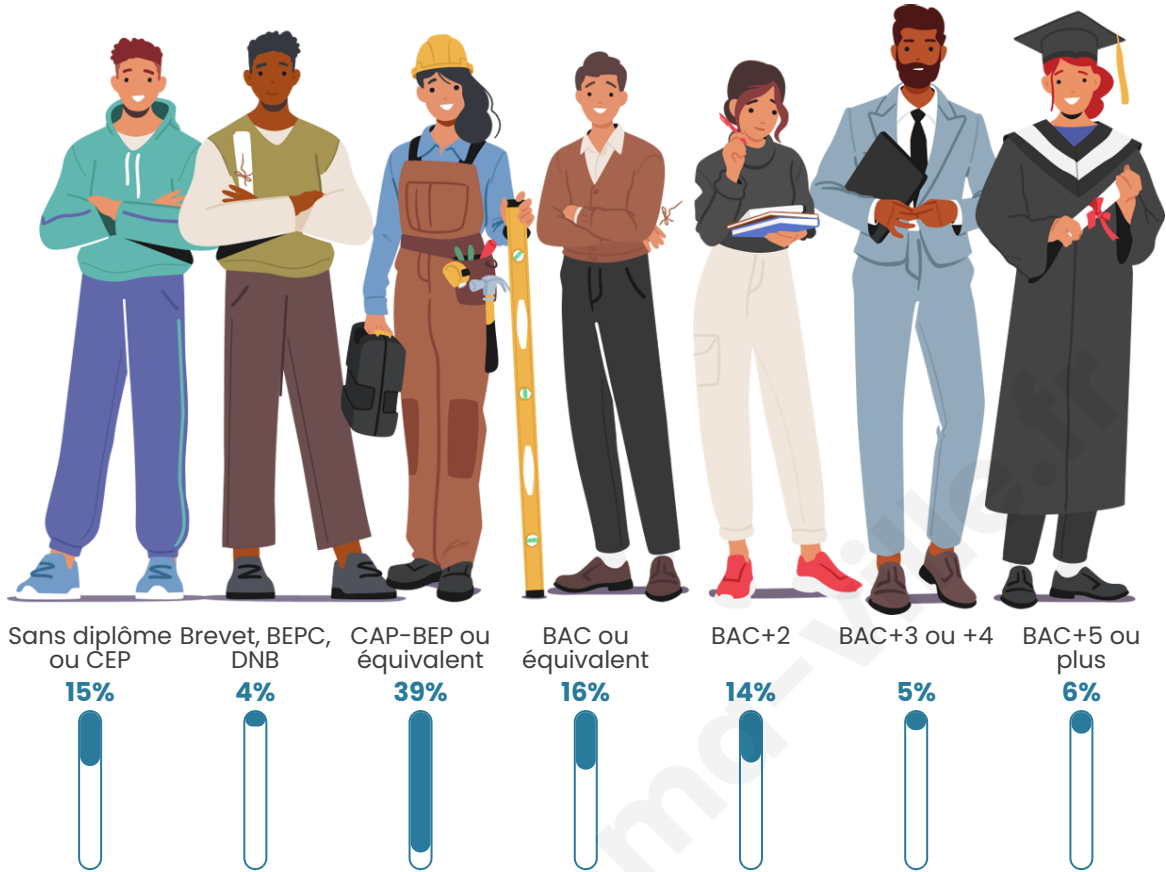
Tranche d'âge




Activité professionnelle



Niveau de diplôme















Composition des ménages



Profils électoraux

Premier tour

	Marine LE PEN	37.50 %
	Emmanuel MACRON	24.22 %
	Jean-Luc MÉLENCHON	14.84 %
	Éric ZEMMOUR	7.03 %
	Fabien ROUSSEL	3.91 %
	Valérie PÉCRESE	3.91 %
	Yannick JADOT	3.13 %
	Anne HIDALGO	1.56 %
	Philippe POUTOU	1.56 %
	Nathalie ARTHAUD	0.78 %
	Jean LASSALLE	0.78 %
	Nicolas DUPONT-AIGNAN	0.78 %



165 inscrits

Participation : 78.79%

Votes blancs : 1.54%

Votes nuls : 0.00%

Second tour

	Emmanuel MACRON	48,46 %
	Marine LE PEN	51,54 %

165 inscrits

Participation : 82.42%

Votes blancs : 3.68%

Votes nuls : 0.74%

Sécurité



Agressions physiques / sexuelles

0



Cambriolages

0



Vols / dégradations

0



Stupéfiants

0

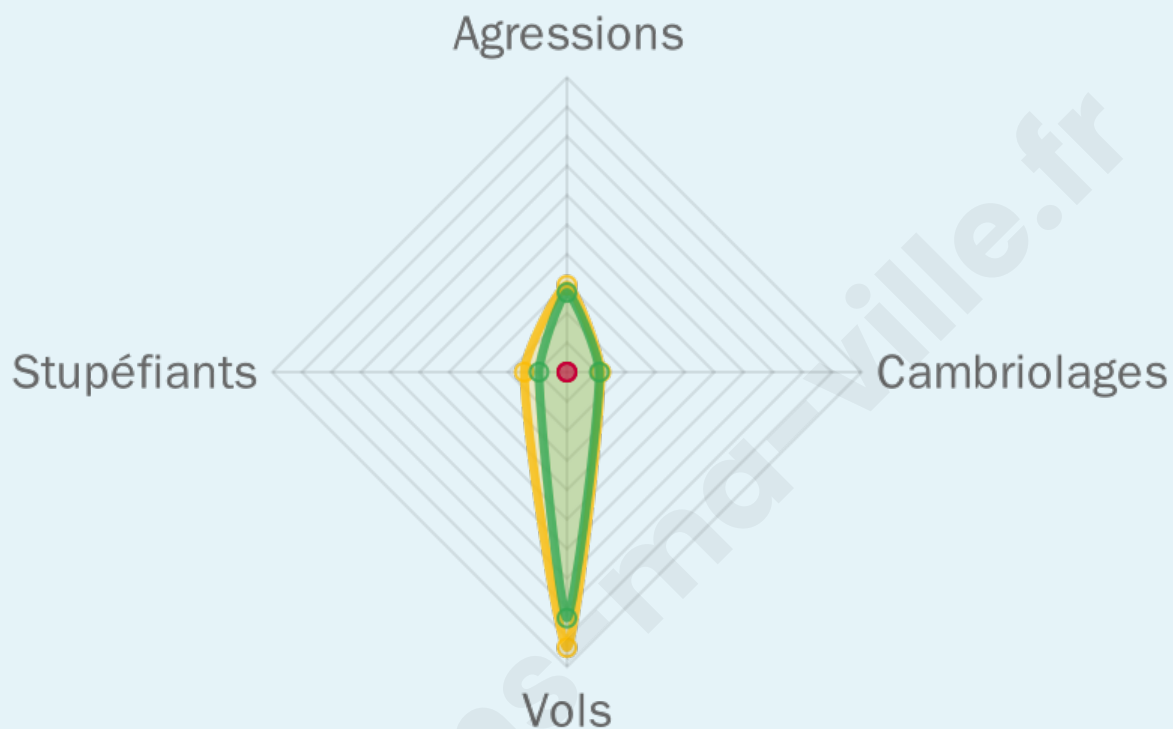
Evolution du nombre d'infractions



Pour comparer

(en proportion du nombre d'habitants)

■ Ville ■ Département ■ Région



Sources : Bases statistiques communale, départementale et régionale de la délinquance enregistrée par la police et la gendarmerie nationales selon les dernières parutions officielles de 2025 portant sur l'année 2024 ([data.gouv](https://data.gouv.fr)).

Agressions physiques / sexuelles : Violences sexuelles, coups et blessures volontaires intrafamiliaux, coups et blessures volontaires, autres coups, blessures volontaires et vols violents sans arme.

Cambriolages : Cambriolages de logements.

Vols : Vols avec armes, vols d'accessoires sur véhicules, vols dans les véhicules, vols de véhicules, vols sans violence contre des personnes, destructions, dégradations volontaires et escroqueries.

Stupéfiants : Trafic de stupéfiants dont (AFD) et usage de stupéfiants.

Services à la population



Commerce

Hypermarché	X <u>Vendôme</u> 11km
Supermarché	X <u>Saint-Ouen</u> 8km
Superette	X <u>Selommes</u> 5km
Boulangerie	X <u>Selommes</u> 5km
Boucherie	X <u>Vendôme</u> 9km
Restaurant	X <u>Lignièrès</u> 7km
Garage	X <u>Selommes</u> 5km
Station-service	X <u>Saint-Ouen</u> 8km
Banque	X <u>Selommes</u> 5km
La poste	X <u>Saint-Ouen</u> 7km
Coiffeur	X <u>Selommes</u> 5km
Tabac	X <u>Saint-Ouen</u> 8km
Bars / discothèque	X <u>Saint-Ouen</u> 7km
Bibliothèque	X <u>Suèvres</u> 25km
Cinéma	X <u>Vendôme</u> 9km
Vétérinaire	X <u>Vendôme</u> 8km



Santé

Pharmacie	X <u>Selommes</u> 5km
Hôpital	X <u>Vendôme</u> 9km
Laboratoire d'analyses médicales	X <u>Vendôme</u> 9km
Etablissement pour handicapé	X <u>Oucques La Nouvelle</u> 8km
EHPA	X <u>Selommes</u> 5km
Médecin	X <u>Selommes</u> 5km
Dentiste	X <u>Vendôme</u> 9km
Chirurgien	X <u>Vendôme</u> 9km
Dermatologue	X <u>Vendôme</u> 9km
Anesthésiste	X <u>La Chaussée-Saint-Victor</u> 24km
Gastro-entérologue	X <u>Vendôme</u> 9km
Gynécologue	X <u>Vendôme</u> 9km
Cancérologue	X <u>La Chaussée-Saint-Victor</u> 24km
Neurologue	X <u>Blois</u> 25km
Ophtalmologue	X <u>Vendôme</u> 9km
ORL	X <u>Vendôme</u> 9km
Cardiologue	X <u>Vendôme</u> 9km
Pédiatre	X <u>La Chaussée-Saint-Victor</u> 24km
Pneumologue	X <u>Vendôme</u> 9km
Psychologue	X <u>Vendôme</u> 12km
Radiologue	X <u>Vendôme</u> 9km
Rhumatologue	X <u>Vendôme</u> 9km
Sage-femme	X <u>Vendôme</u> 9km



Éducation

Crèche	X <u>Saint-Ouen</u> 8km
Ecole maternelle Public	X <u>Selommes</u> 5km
Ecole maternelle Privé	X <u>Orléans</u> 55km
Ecole primaire Public	X <u>Coulommiers-la-Tour</u> 4km
Ecole primaire Privé	X <u>Coulommiers-la-Tour</u> 3km
Collège Public	X <u>Vendôme</u> 8km
Collège Privé	X <u>Renay</u> 5km
Lycée Public	X <u>Vendôme</u> 8km
Lycée Privé	X <u>Vendôme</u> 8km

Sources : Base Sirene des entreprises et de leurs établissements selon les dernières parutions officielles de 2025 portant sur l'année 2024 ([data.gouv](https://data.gouv.fr)). Liste, localisation et tarifs des professionnels de santé selon les dernières parutions officielles de 2025 portant sur l'année 2024 ([opendatasoft](https://opendatasoft.com)) et FINISS Extraction du Fichier des établissements selon les dernières parutions officielles de 2025 portant sur l'année 2024 ([data.gouv](https://data.gouv.fr)). Adresse et géolocalisation des établissements d'enseignement du premier et second degrés selon les dernières parutions officielles de 2025 portant sur l'année 2024 ([data.education.gouv](https://data.education.gouv.fr))

Villes autour de Faye

Ville	Habitants	Superficie	Pop densité	Pop active	Taux chômage	Revenu moyen	Prix immobilier
Villetrun	316	6 km ²	53 h/km ²	47.2%	2.2%	24 750 €/an	1 609 €/m ²
La Chapelle-Enchérie	212	10 km ²	21 h/km ²	50.5%	7.1%	23 500 €/an	1 606 €/m ²
Rocé	218	10 km ²	22 h/km ²	48.6%	3.2%	22 710 €/an	1 405 €/m ²
Coulommiers-la-Tour	575	12 km ²	48 h/km ²	50.1%	3%	23 860 €/an	1 300 €/m ²
Épiais	115	8 km ²	14 h/km ²	58.3%	5.2%	23 100 €/an	1 066 €/m ²
Renay	174	12 km ²	15 h/km ²	48.3%	4%	24 380 €/an	1 086 €/m ²
Selommes (1 avis)	785	28 km ²	28 h/km ²	48.2%	4.5%	23 130 €/an	1 304 €/m ²
Locqueltas (1 avis)	2 031	19 km ²	107 h/km ²	47.3%	4%	23 480 €/an	1 709 €/m ²
Saint-Firmin-des-Prés	744	13 km ²	57 h/km ²	50%	4.2%	23 410 €/an	844 €/m ²
Areines	572	4 km ²	143 h/km ²	41.8%	4.2%	23 560 €/an	1 162 €/m ²
Meslay	297	7 km ²	42 h/km ²	38.7%	4.4%	25 650 €/an	1 396 €/m ²
Lignières (1 avis)	412	15 km ²	27 h/km ²	47.3%	2.7%	23 430 €/an	1 026 €/m ²
Villemardy	264	12 km ²	22 h/km ²	56.1%	2.7%	24 280 €/an	1 105 €/m ²
Lisle	181	6 km ²	30 h/km ²	55.8%	1.7%	23 720 €/an	1 592 €/m ²
Saint-Ouen (1 avis)	3 041	11 km ²	276 h/km ²	38.4%	3.6%	23 240 €/an	1 439 €/m ²

bien-dans-ma-ville.fr



Vous aimez votre ville ? Notez-la !

Et faites-nous part de vos remarques constructives



Avec

BIEN dans ma **VILLE** 