



Version web

Ville de Fay-le-Clos

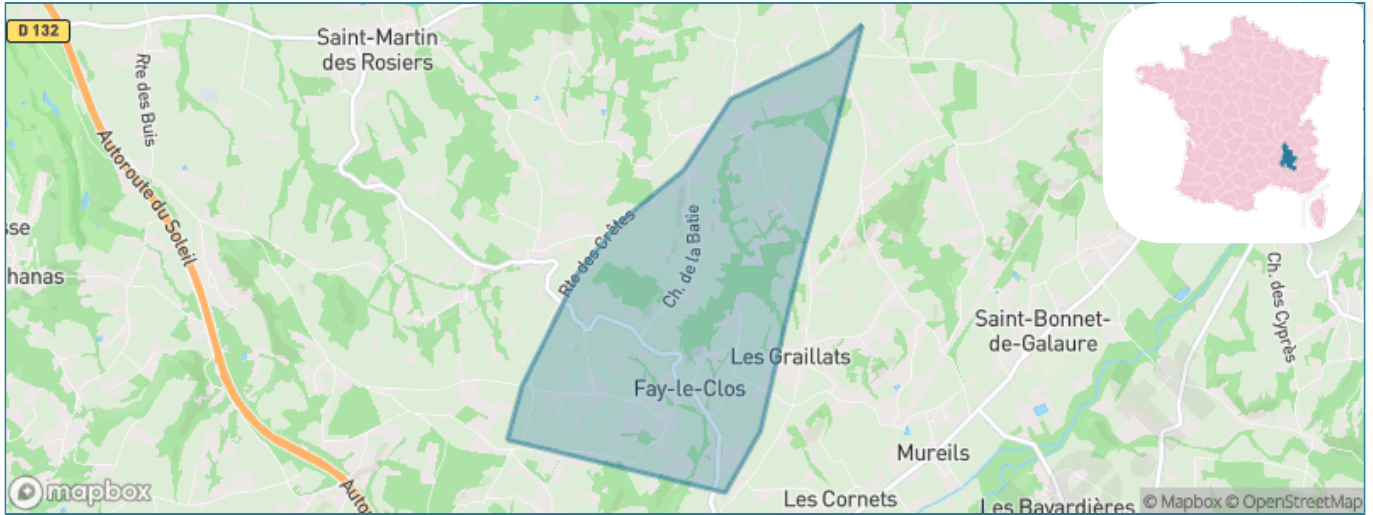
Présenté par

BIEN dans
ma **VILLE** 

Sommaire

Situation géographique	3
Statistiques sur la population	4
Evolution du nombre d'habitants	4
Tranche d'âge	5
0-14 ans	5
15-29 ans	5
30-44 ans	5
45-59 ans	5
60-74 ans	5
75-89 ans	5
90 ans et +	5
Activité professionnelle	5
Agriculteurs	5
Artisans, Commerçants	5
Cadres et sup.	5
Professions intermédiaires	5
Employé	5
Ouvrier	5
Retraité	5
Autres	5
Niveau de diplôme	6
Sans diplôme ou CEP	6
Brevet, BEPC, DNB	6
CAP-BEP ou équivalent	6
BAC ou équivalent	6
BAC+2	6
BAC+3 ou +4	6
BAC+5 ou plus	6
Composition des ménages	6
Couple sans enfant	6
Couple avec enfant(s)	6
Famille monoparentale	6
Colocation / Autre	6
Personnes seules	6
Profils électoraux	7
Premier tour	7
Sécurité	8
Evolution du nombre d'infractions	8
Pour comparer	9
Services à la population	10
Commerce	10
Éducation	10
Villes autour de Fay-le-Clos	12

Situation géographique



i Informations clés

- **Région** : Auvergne-Rhône-Alpes
- **Département** : Drôme
- **Code postal** : 26240
- **Superficie** : 4 km²



LE DÉPARTEMENT

Statistiques sur la population



Nombre d'habitants

183



Age moyen

49 ans



Pop active

38.8%



Taux chômage

9.2%



Pop densité

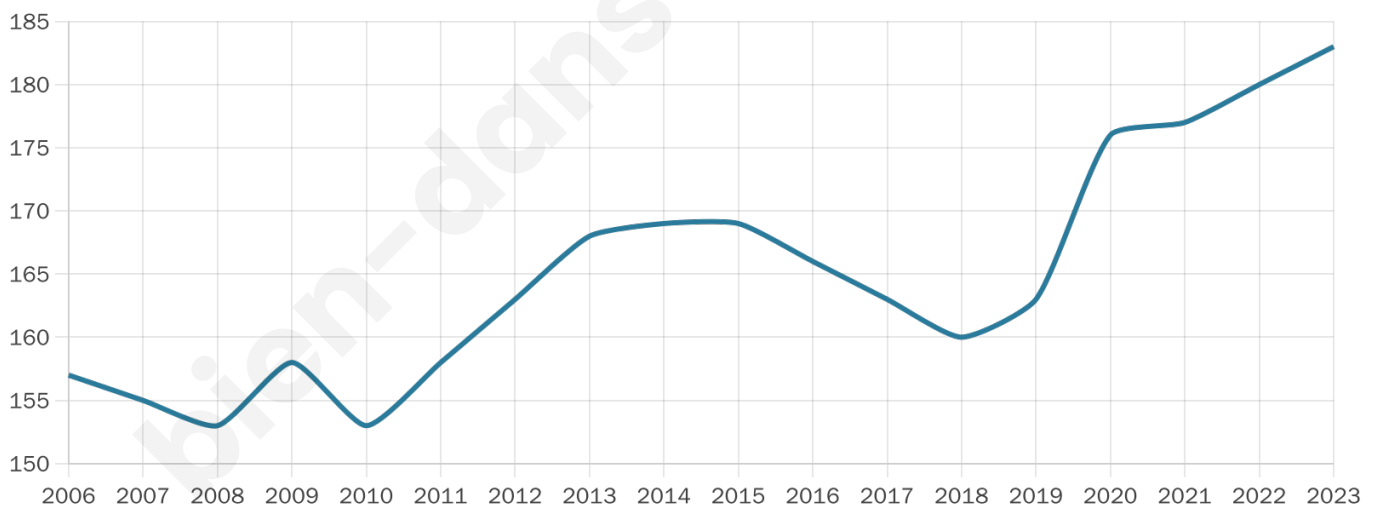
46 h/km²



Revenu moyen

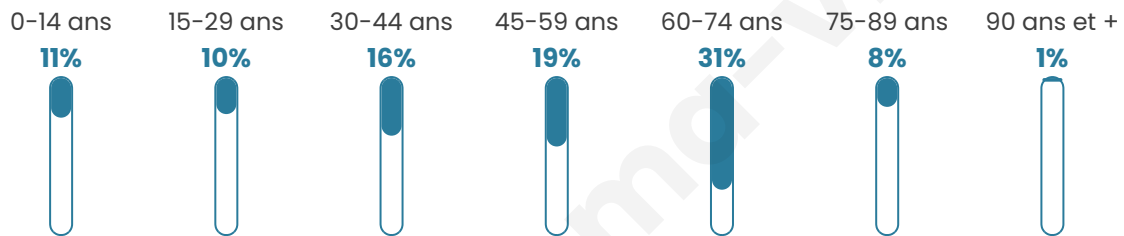
22 920 €/an

Evolution du nombre d'habitants

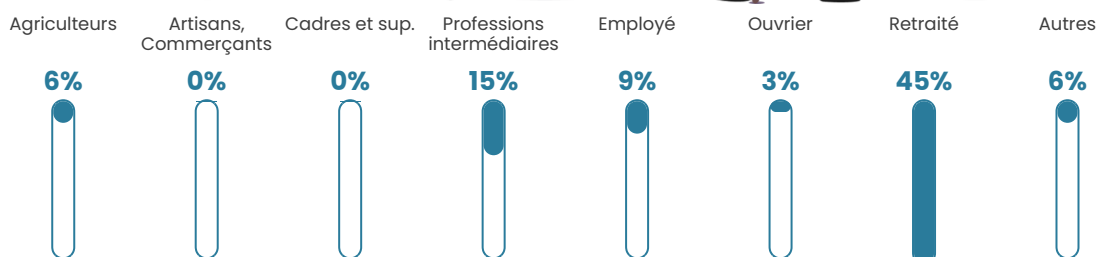


Sources : Institut national de la statistique et des études économiques (insee) selon Les dernières parutions officielles de 2024 portant sur les années 2020, 2021 et 2022.


Tranche d'âge




Activité professionnelle



Niveau de diplôme















Composition des ménages



Profils électoraux



Premier tour

	Emmanuel MACRON	30.58 %
	Jean-Luc MÉLENCHON	19.83 %
	Marine LE PEN	15.70 %
	Jean LASSALLE	8.26 %
	Fabien ROUSSEL	5.79 %
	Éric ZEMMOUR	5.79 %
	Yannick JADOT	5.79 %
	Anne HIDALGO	3.31 %
	Nathalie ARTHAUD	1.65 %
	Valérie PÉCRESSE	1.65 %
	Nicolas DUPONT- AIGNAN	1.65 %
	Philippe POUTOU	0.00 %

143 inscrits

Participation : 86.71%
Votes blancs : 2.42%
Votes nuls : 0.00%

Second tour

	Emmanuel MACRON	62,26 %
	Marine LE PEN	37,74 %

143 inscrits

Participation : 84.62%
Votes blancs : 9.92%
Votes nuls : 2.48%

Sécurité



Agressions physiques / sexuelles

0



Cambriolages

0



Vols / dégradations

0



Stupéfiants

0

Evolution du nombre d'infractions



Pour comparer

(en proportion du nombre d'habitants)



Sources : Bases statistiques communale, départementale et régionale de la délinquance enregistrée par la police et la gendarmerie nationales selon les dernières parutions officielles de 2025 portant sur l'année 2024 ([data.gouv](https://data.gouv.fr)).

Agressions physiques / sexuelles : Violences sexuelles, coups et blessures volontaires intrafamiliaux, coups et blessures volontaires, autres coups, blessures volontaires et vols violents sans arme.

Cambriolages : Cambriolages de logements.

Vols : Vols avec armes, vols d'accessoires sur véhicules, vols dans les véhicules, vols de véhicules, vols sans violence contre des personnes, destructions, dégradations volontaires et escroqueries.

Stupéfiants : Trafic de stupéfiants dont (AFD) et usage de stupéfiants.

Services à la population



Commerce

Hypermarché	X <u>Saint-Donat-sur-l'Herbasse</u> 12km
Supermarché	X <u>Châteauneuf-de-Galaure</u> 4km
Superette	X <u>Saint-Uze</u> 6km
Boulangerie	X <u>Saint-Jean-de-Galaure</u> 2km
Boucherie	X <u>Châteauneuf-de-Galaure</u> 3km
Restaurant	X <u>Saint-Jean-de-Galaure</u> 1km
Garage	2
Station-service	X <u>Anneyron</u> 6km
Banque	X <u>Châteauneuf-de-Galaure</u> 4km
La poste	X <u>Anneyron</u> 6km
Coiffeur	X <u>Saint-Jean-de-Galaure</u> 2km
Tabac	X <u>Saint-Uze</u> 6km
Bars / discothèque	X <u>Saint-Jean-de-Galaure</u> 2km
Bibliothèque	X <u>Saint-Jean-de-Galaure</u> 1km
Cinéma	X <u>Saint-Vallier</u> 9km
Vétérinaire	X <u>Claveyson</u> 4km



Santé

Pharmacie	X <u>Châteauneuf-de-Galaure</u> 4km
Hôpital	X <u>Saint-Vallier</u> 9km
Laboratoire d'analyses médicales	X <u>Anneyron</u> 6km
Etablissement pour handicapé	X <u>Saint-Uze</u> 5km
EHPA	X <u>Châteauneuf-de-Galaure</u> 4km
Médecin	X <u>Châteauneuf-de-Galaure</u> 4km
Dentiste	X <u>Châteauneuf-de-Galaure</u> 3km
Chirurgien	X <u>Saint-Étienne-de-Valoux</u> 11km
Dermatologue	X <u>Le Péage-de-Roussillon</u> 19km
Anesthésiste	X <u>Roussillon</u> 19km
Gastro-entérologue	X <u>Tournon-sur-Rhône</u> 18km
Gynécologue	X <u>Saint-Étienne-de-Valoux</u> 11km
Cancérologue	X <u>Valence</u> 34km
Neurologue	X <u>Romans-sur-Isère</u> 22km
Ophthalmologue	X <u>Tournon-sur-Rhône</u> 18km
ORL	X <u>Davézieux</u> 17km
Cardiologue	X <u>Davézieux</u> 17km
Pédiatre	X <u>Roussillon</u> 19km
Pneumologue	X <u>Tournon-sur-Rhône</u> 18km
Psychologue	X <u>Annonay</u> 19km
Radiologue	X <u>Saint-Donat-sur-l'Herbasse</u> 12km
Rhumatologue	X <u>Romans-sur-Isère</u> 22km
Sage-femme	X <u>Châteauneuf-de-Galaure</u> 4km



Éducation

Crèche	X <u>Anneyron</u> 6km
Ecole maternelle Public	X <u>Saint-Jean-de-Galaure</u> 2km
Ecole maternelle Privé	X <u>Planfoy</u> 42km
Ecole primaire Public	1
Ecole primaire Privé	X <u>Châteauneuf-de-Galaure</u> 3km
Collège Public	X <u>Saint-Sorlin-en-Valloire</u> 9km
Collège Privé	X <u>Châteauneuf-de-Galaure</u> 2km
Lycée Public	X <u>Saint-Vallier</u> 8km
Lycée Privé	X <u>Châteauneuf-de-Galaure</u> 2km

([data.gouv](#)). Liste, localisation et tarifs des professionnels de santé selon les dernières parutions officielles de 2025 portant sur l'année 2024 ([opendatasoft](#)) et FINESS Extraction du Fichier des établissements selon les dernières parutions officielles de 2025 portant sur l'année 2024 ([data.gouv](#)). Adresse et géolocalisation des établissements d'enseignement du premier et second degrés selon les dernières parutions officielles de 2025 portant sur l'année 2024 ([data.education.gouv](#))

bien-dans-ma-ville.fr

Villes autour de Fay-le-Clos

Ville	Habitants	Superficie	Pop densité	Pop active	Taux chômage	Revenu moyen	Prix immobilier
La Motte-de-Galaure	1 268	13 km ²	98 h/km ²	43.6%	5.9%	20 100 €/an	1 630 €/m ²
Mureils	466	5 km ²	93 h/km ²	44.2%	4.9%	18 554 €/an	2 061 €/m ²
Châteauneuf-de-Galaure	1 804	18 km ²	100 h/km ²	39.4%	3.4%	21 040 €/an	2 080 €/m ²
Claveyson	934	16 km ²	58 h/km ²	47.9%	4.2%	21 820 €/an	1 677 €/m ²
Albon	1 942	25 km ²	78 h/km ²	47%	4.2%	23 340 €/an	1 355 €/m ²
Saint-Avit	317	8 km ²	40 h/km ²	53.6%	6%	22 670 €/an	1 151 €/m ²
Saint-Martin-d'Août	393	7 km ²	56 h/km ²	49.6%	5.6%	22 990 €/an	1 533 €/m ²
Saint-Uze	2 139	10 km ²	214 h/km ²	45%	4.9%	21 920 €/an	1 349 €/m ²
Ratières	275	9 km ²	31 h/km ²	45.5%	6.2%	22 720 €/an	1 691 €/m ²
Anneyron (10 avis)	4 169	36 km ²	116 h/km ²	46.9%	3%	23 380 €/an	1 824 €/m ²
Beausemblant	1 475	11 km ²	134 h/km ²	46.6%	5.6%	24 590 €/an	2 255 €/m ²
Laveyron (2 avis)	1 253	5 km ²	251 h/km ²	44.3%	5.7%	21 030 €/an	2 147 €/m ²
Saint-Barthélemy-de-Vals	1 895	20 km ²	95 h/km ²	47.9%	5.4%	22 830 €/an	1 833 €/m ²
Bathernay	221	5 km ²	44 h/km ²	52%	4.5%	22 740 €/an	1 883 €/m ²
Ponsas	523	2 km ²	262 h/km ²	48.8%	4.2%	23 710 €/an	1 262 €/m ²

bien-dans-ma-ville.fr



Vous aimez votre ville ? Notez-la !

Et faites-nous part de vos remarques constructives



Avec

BIEN dans ma **VILLE** 