



Version web

Ville de Favières

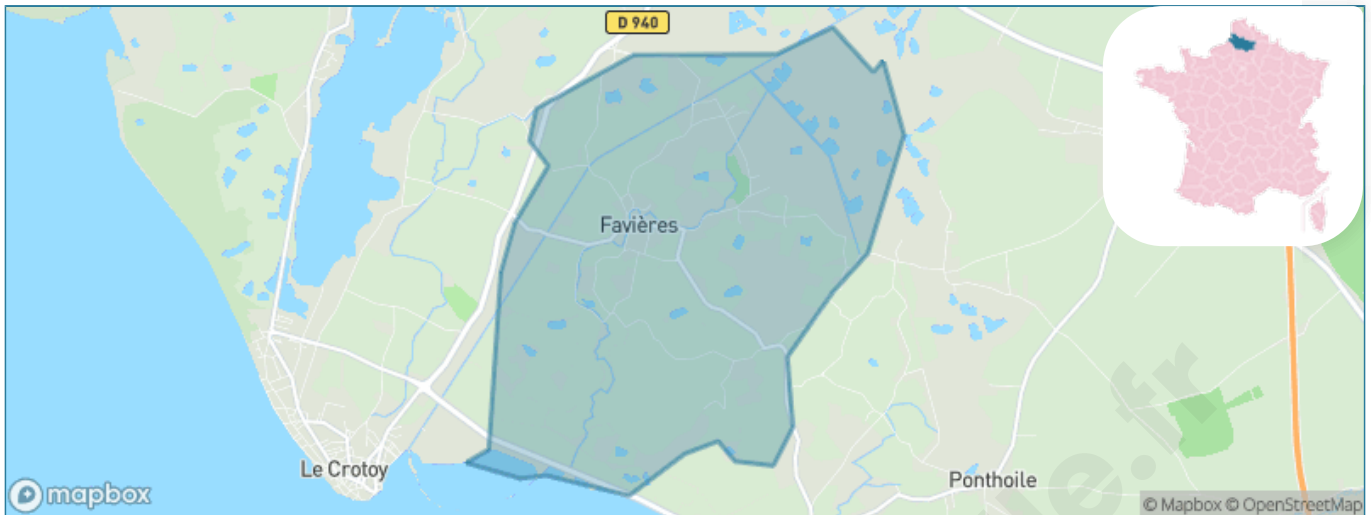
Présenté par

BIEN dans
ma **VILLE** 

Sommaire

Situation géographique	3
Statistiques sur la population	4
Evolution du nombre d'habitants	4
Tranche d'âge	5
0-14 ans	5
15-29 ans	5
30-44 ans	5
45-59 ans	5
60-74 ans	5
75-89 ans	5
90 ans et +	5
Activité professionnelle	5
Agriculteurs	5
Artisans, Commerçants	5
Cadres et sup.	5
Professions intermédiaires	5
Employé	5
Ouvrier	5
Retraité	5
Autres	5
Niveau de diplôme	6
Sans diplôme ou CEP	6
Brevet, BEPC, DNB	6
CAP-BEP ou équivalent	6
BAC ou équivalent	6
BAC+2	6
BAC+3 ou +4	6
BAC+5 ou plus	6
Composition des ménages	6
Couple sans enfant	6
Couple avec enfant(s)	6
Famille monoparentale	6
Colocation / Autre	6
Personnes seules	6
Profils électoraux	7
Premier tour	7
Sécurité	8
Evolution du nombre d'infractions	8
Pour comparer	9
Services à la population	10
Commerce	10
Éducation	10
Villes autour de Favières	11

Situation géographique



i Informations clés

- **Région** : Hauts-de-France
- **Département** : Somme
- **Code postal** : 80120
- **Superficie** : 12 km²



Statistiques sur la population



Nombre d'habitants

453



Age moyen

48 ans



Pop active

43.3%



Taux chômage

5.7%



Pop densité

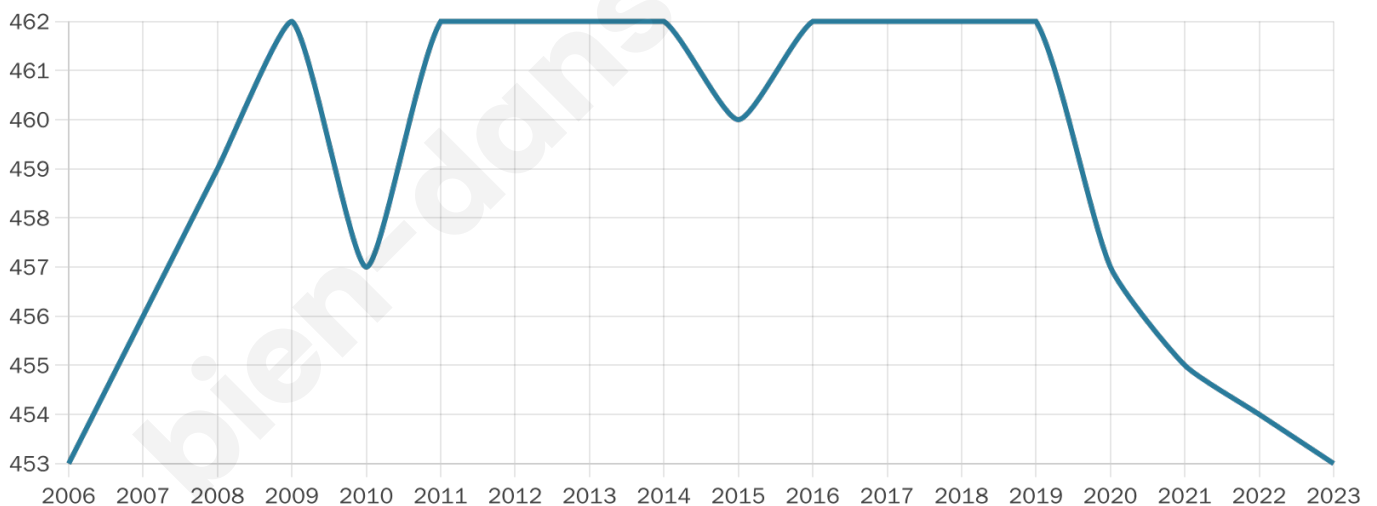
38 h/km²



Revenu moyen

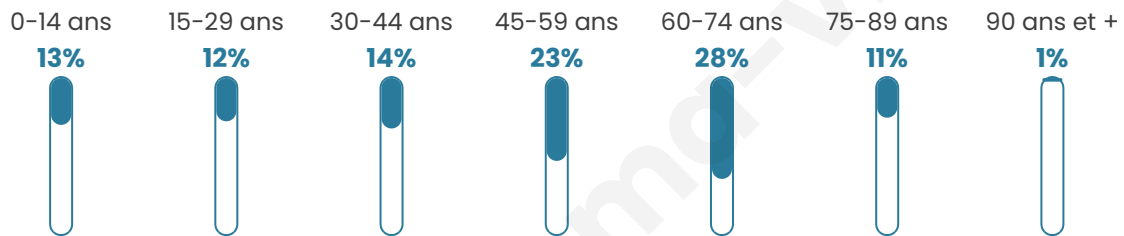
23 120 €/an

Evolution du nombre d'habitants

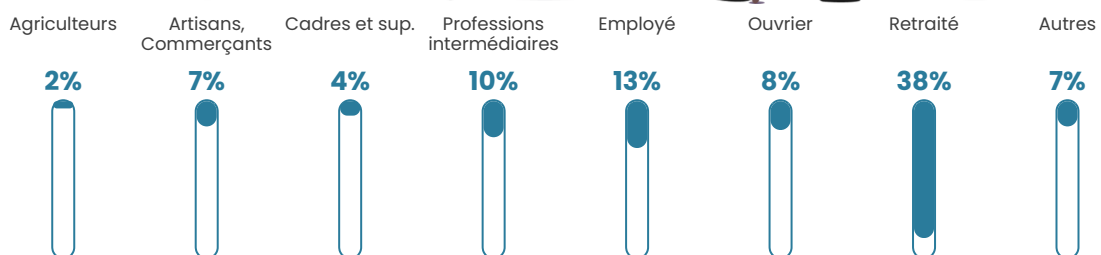


Sources : Institut national de la statistique et des études économiques (insee) selon Les dernières parutions officielles de 2024 portant sur les années 2020, 2021 et 2022.


Tranche d'âge




Activité professionnelle



Niveau de diplôme















Composition des ménages



Profils électoraux

Premier tour

	Marine LE PEN	38.87 %
	Emmanuel MACRON	29.47 %
	Jean-Luc MÉLENCHON	8.78 %
	Éric ZEMMOUR	8.46 %
	Valérie PÉCRESSÉ	4.39 %
	Jean LASSALLE	4.08 %
	Anne HIDALGO	2.51 %
	Nicolas DUPONT-AIGNAN	1.25 %
	Fabien ROUSSEL	0.94 %
	Yannick JADOT	0.63 %
	Nathalie ARTHAUD	0.31 %
	Philippe POUTOU	0.31 %



454 inscrits

Participation : 72.03%

Votes blancs : 1.83%

Votes nuls : 0.61%

Second tour

	Emmanuel MACRON	43,2 %
	Marine LE PEN	56,8 %

454 inscrits

Participation : 76.43%

Votes blancs : 2.59%

Votes nuls : 2.02%

Sécurité



Agressions physiques / sexuelles

0



Cambriolages

0



Vols / dégradations

0



Stupéfiants

0

Evolution du nombre d'infractions



Pour comparer

(en proportion du nombre d'habitants)



Sources : Bases statistiques communale, départementale et régionale de la délinquance enregistrée par la police et la gendarmerie nationales selon les dernières parutions officielles de 2025 portant sur l'année 2024 ([data.gouv](https://data.gouv.fr)).

Agresions physiques / sexuelles : Violences sexuelles, coups et blessures volontaires intrafamiliaux, coups et blessures volontaires, autres coups, blessures volontaires et vols violents sans arme.

Cambriolages : Cambriolages de logements.

Vols : Vols avec armes, vols d'accessoires sur véhicules, vols dans les véhicules, vols de véhicules, vols sans violence contre des personnes, destructions, dégradations volontaires et escroqueries.

Stupéfiants : Trafic de stupéfiants dont (AFD) et usage de stupéfiants.

Services à la population



Commerce

Hypermarché	X Abbeville 17km
Supermarché	X Ponthoile 3km
Superette	X Le Crotoy 4km
Boulangerie	X Le Crotoy 3km
Boucherie	X Le Crotoy 4km
Restaurant	1
Garage	X Le Crotoy 3km
Station-service	X Rue 4km
Banque	X Le Crotoy 3km
La poste	X Boismont 8km
Coiffeur	X Le Crotoy 3km
Tabac	X Le Crotoy 3km
Bars / discothèque	X Ponthoile 3km
Bibliothèque	X Pendé 10km
Cinéma	X Quend 10km
Vétérinaire	X Rue 4km



Santé

Pharmacie	X Le Crotoy 3km
Hôpital	X Saint-Valery-sur-Somme 6km
Laboratoire d'analyses médicales	X Saint-Valery-sur-Somme 7km
Etablissement pour handicapé	X Saint-Valery-sur-Somme 7km
EHPA	X Rue 4km
Médecin	X Le Crotoy 4km
Dentiste	X Le Crotoy 4km
Chirurgien	X Abbeville 19km
Dermatologue	X Abbeville 20km
Anesthésiste	X Abbeville 19km
Gastro-entérologue	X Abbeville 19km
Gynécologue	X Abbeville 17km
Cancérologue	X Saint-Martin-Boulogne 55km
Neurologue	X Saint-Valery-sur-Somme 7km
Ophtalmologue	X Berck 20km
ORL	X Abbeville 19km
Cardiologue	X Abbeville 19km
Pédiatre	X Abbeville 19km
Pneumologue	X Abbeville 19km
Psychologue	X Abbeville 18km
Radiologue	X Abbeville 18km
Rhumatologue	X Abbeville 20km
Sage-femme	X Rue 4km



Éducation

Crèche	X Rue 4km
Ecole maternelle Public	X Rue 4km
Ecole maternelle Privé	X Amiens 58km
Ecole primaire Public	X Le Crotoy 4km
Ecole primaire Privé	X Rue 4km
Collège Public	X Rue 4km
Collège Privé	X Rue 4km
Lycée Public	X Rue 4km
Lycée Privé	X Abbeville 18km

Sources : Base Sirene des entreprises et de leurs établissements selon les dernières parutions officielles de 2025 portant sur l'année 2024 ([data.gouv](#)). Liste, localisation et tarifs des professionnels de santé selon les dernières parutions officielles de 2025 portant sur l'année 2024 ([opendatasoft](#)) et FINISS Extraction du Fichier des établissements selon les dernières parutions officielles de 2025 portant sur l'année 2024 ([data.gouv](#)). Adresse et géolocalisation des établissements d'enseignement du premier et second degrés selon les dernières parutions officielles de 2025 portant sur l'année 2024 ([data.education.gouv](#))

Villes autour de Favières

Ville	Habitants	Superficie	Pop densité	Pop active	Taux chômage	Revenu moyen	Prix immobilier
Rue	2 987	29 km ²	103 h/km ²	39%	6.3%	20 290 €/an	1 899 €/m ²
Le Crotoy (1 avis)	1 958	16 km ²	122 h/km ²	38.8%	4.5%	21 050 €/an	3 201 €/m ²
Ponthoile	563	19 km ²	30 h/km ²	46.5%	5.5%	22 480 €/an	1 835 €/m ²
Saint-Valery-sur-Somme (13 avis)	2 306	10 km ²	231 h/km ²	35%	4.8%	23 260 €/an	3 241 €/m ²
Forest-Montiers	382	10 km ²	38 h/km ²	50.5%	6.8%	21 050 €/an	1 839 €/m ²
Arry	212	7 km ²	30 h/km ²	43.9%	7.5%	19 650 €/an	1 455 €/m ²
Noyelles-sur-Mer	636	20 km ²	32 h/km ²	43.2%	6.6%	21 250 €/an	1 808 €/m ²
Bernay-en-Ponthieu	240	10 km ²	24 h/km ²	38.3%	5%	22 100 €/an	2 305 €/m ²
Vercourt	97	4 km ²	24 h/km ²	45.4%	7.2%	NC	2 205 €/m ²
Nouvion (1 avis)	1 196	15 km ²	80 h/km ²	43.4%	6%	21 110 €/an	1 574 €/m ²
Saint-Quentin-en-Tourmont	302	32 km ²	9 h/km ²	38.7%	3.3%	24 960 €/an	2 058 €/m ²
Regnière-Écluse	139	9 km ²	15 h/km ²	37.4%	3.6%	22 810 €/an	1 615 €/m ²
Sailly-Flibeaucourt	991	10 km ²	99 h/km ²	47.1%	6.6%	20 950 €/an	1 481 €/m ²
Estréboeuf	244	6 km ²	41 h/km ²	50.4%	4.5%	21 320 €/an	1 613 €/m ²
Boismont	441	15 km ²	29 h/km ²	45.6%	6.1%	23 410 €/an	1 557 €/m ²

bien-dans-ma-ville.fr



Vous aimez votre ville ? Notez-la !

Et faites-nous part de vos remarques constructives



Avec

BIEN dans ma **VILLE** 