



Version web

Ville de La Faurie

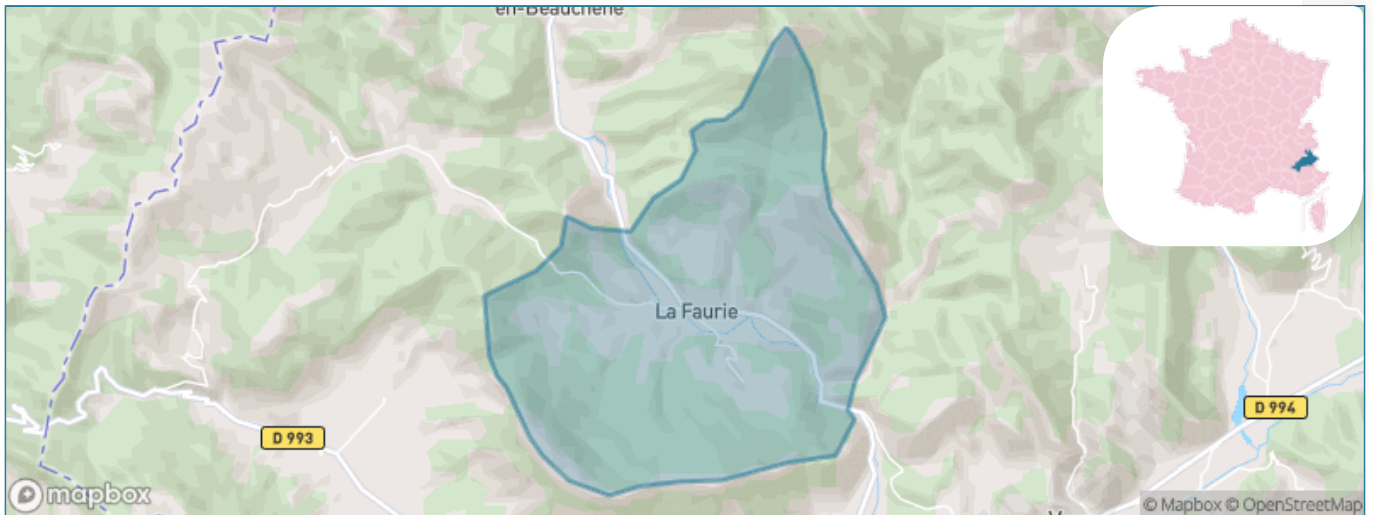
Présenté par

BIEN dans
ma **VILLE** 

Sommaire

Situation géographique	3
Statistiques sur la population	4
Evolution du nombre d'habitants	4
Tranche d'âge	5
0-14 ans	5
15-29 ans	5
30-44 ans	5
45-59 ans	5
60-74 ans	5
75-89 ans	5
90 ans et +	5
Activité professionnelle	5
Agriculteurs	5
Artisans, Commerçants	5
Cadres et sup.	5
Professions intermédiaires	5
Employé	5
Ouvrier	5
Retraité	5
Autres	5
Niveau de diplôme	6
Sans diplôme ou CEP	6
Brevet, BEPC, DNB	6
CAP-BEP ou équivalent	6
BAC ou équivalent	6
BAC+2	6
BAC+3 ou +4	6
BAC+5 ou plus	6
Composition des ménages	6
Couple sans enfant	6
Couple avec enfant(s)	6
Famille monoparentale	6
Colocation / Autre	6
Personnes seules	6
Profils électoraux	7
Premier tour	7
Sécurité	8
Evolution du nombre d'infractions	8
Pour comparer	9
Services à la population	10
Commerce	10
Éducation	10
Villes autour de La Faurie	11

Situation géographique



i Informations clés

- **Région** : Provence-Alpes-Côte d'Azur
- **Département** : Hautes-Alpes
- **Code postal** : 05140
- **Superficie** : 31 km²



Statistiques sur la population



Nombre d'habitants

287



Age moyen

46 ans



Pop active

42.5%



Taux chômage

4.1%



Pop densité

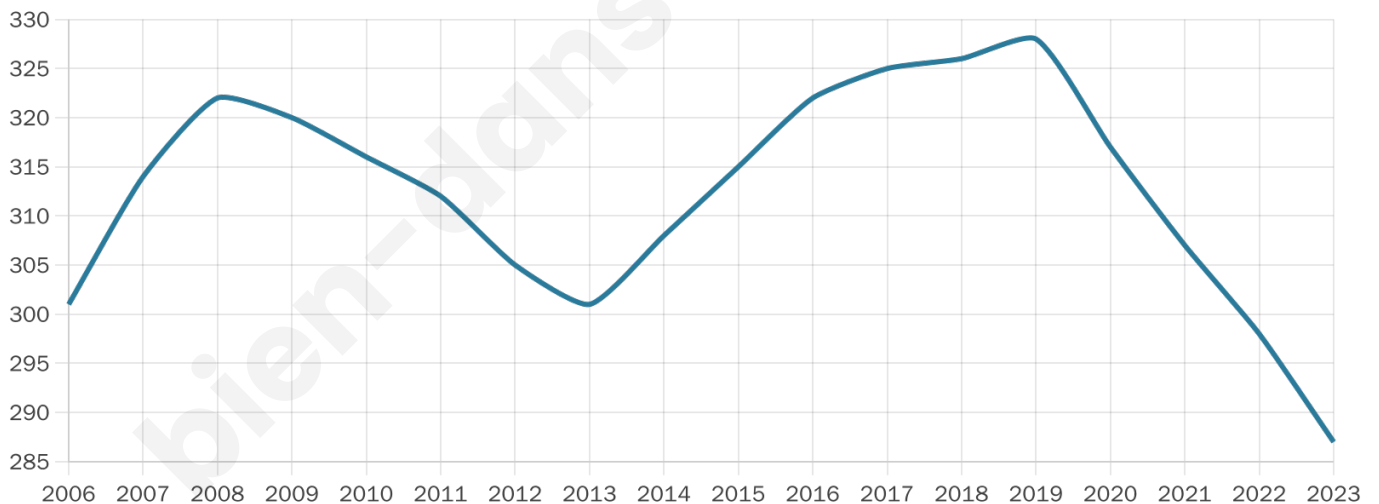
9 h/km²



Revenu moyen

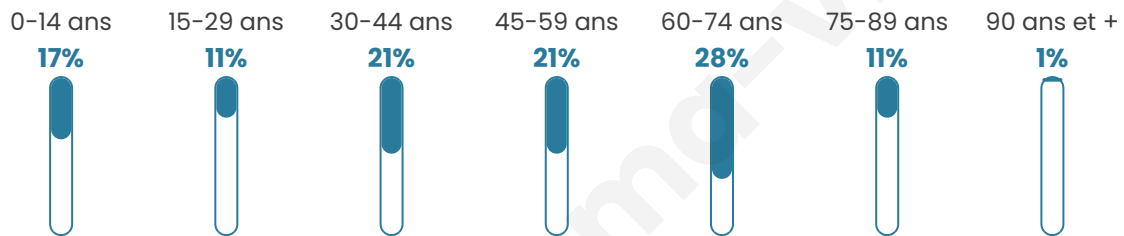
21 370 €/an

Evolution du nombre d'habitants

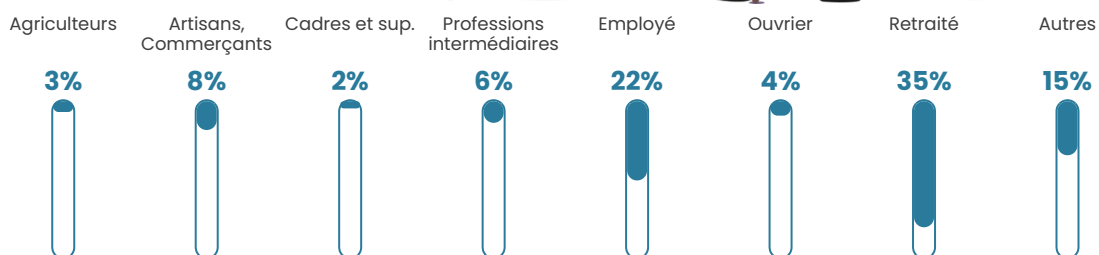


Sources : Institut national de la statistique et des études économiques (insee) selon Les dernières parutions officielles de 2024 portant sur les années 2020, 2021 et 2022.


Tranche d'âge




Activité professionnelle



Niveau de diplôme









Composition des ménages



Profils électoraux

Premier tour

	Jean-Luc MÉLENCHON	29.96 %
	Marine LE PEN	19.38 %
	Emmanuel MACRON	17.18 %
	Éric ZEMMOUR	12.78 %
	Jean LASSALLE	6.17 %
	Yannick JADOT	4.41 %
	Valérie PÉCRESE	3.96 %
	Fabien ROUSSEL	3.08 %
	Nathalie ARTHAUD	0.88 %
	Philippe POUTOU	0.88 %
	Nicolas DUPONT- AIGNAN	0.88 %
	Anne HIDALGO	0.44 %



289 inscrits

Participation : 79.93%

Votes blancs : 1.30%

Votes nuls : 0.43%

Second tour

	Emmanuel MACRON	51,35 %
	Marine LE PEN	48,65 %

289 inscrits

Participation : 72.32%

Votes blancs : 7.18%

Votes nuls : 4.31%

Sécurité



Agressions physiques / sexuelles

0



Cambriolages

0



Vols / dégradations

0



Stupéfiants

0

Evolution du nombre d'infractions



Pour comparer

(en proportion du nombre d'habitants)



Sources : Bases statistiques communale, départementale et régionale de la délinquance enregistrée par la police et la gendarmerie nationales selon les dernières parutions officielles de 2025 portant sur l'année 2024 ([data.gouv](https://data.gouv.fr)).

Agressions physiques / sexuelles : Violences sexuelles, coups et blessures volontaires intrafamiliaux, coups et blessures volontaires, autres coups, blessures volontaires et vols violents sans arme.

Cambriolages : Cambriolages de logements.

Vols : Vols avec armes, vols d'accessoires sur véhicules, vols dans les véhicules, vols de véhicules, vols sans violence contre des personnes, destructions, dégradations volontaires et escroqueries.

Stupéfiants : Trafic de stupéfiants dont (AFD) et usage de stupéfiants.

Services à la population



Commerce

Hypermarché	X <u>Gap</u> 29km
Supermarché	X <u>Veynes</u> 9km
Superette	X <u>Aspres-sur-Buëch</u> 5km
Boulangerie	X <u>Aspres-sur-Buëch</u> 5km
Boucherie	X <u>Aspres-sur-Buëch</u> 5km
Restaurant	1
Garage	1
Station-service	X <u>Veynes</u> 8km
Banque	X <u>Veynes</u> 8km
La poste	X <u>Veynes</u> 8km
Coiffeur	X <u>Aspres-sur-Buëch</u> 5km
Tabac	X <u>Aspres-sur-Buëch</u> 5km
Bars / discothèque	X <u>Veynes</u> 7km
Bibliothèque	X <u>Luc-en-Diois</u> 23km
Cinéma	X <u>Montmaur</u> 11km
Vétérinaire	X <u>Veynes</u> 8km



Santé

Pharmacie	X <u>Aspres-sur-Buëch</u> 5km
Hôpital	X <u>Gap</u> 27km
Laboratoire d'analyses médicales	X <u>Veynes</u> 8km
Etablissement pour handicapé	X <u>Sigoyer</u> 22km
EHPA	X <u>Veynes</u> 8km
Médecin	X <u>Saint-Julien-en-Beauchêne</u> 4km
Dentiste	X <u>Veynes</u> 8km
Chirurgien	X <u>Gap</u> 27km
Dermatologue	X <u>Gap</u> 28km
Anesthésiste	X <u>Gap</u> 27km
Gastro-entérologue	X <u>Gap</u> 27km
Gynécologue	X <u>Nyons</u> 53km
Cancérologue	X <u>Valence</u> 76km
Neurologue	X <u>Gap</u> 27km
Ophtalmologue	X <u>Tallard</u> 27km
ORL	X <u>Gap</u> 27km
Cardiologue	X <u>Gap</u> 26km
Pédiatre	X <u>Nyons</u> 53km
Pneumologue	X <u>Échirolles</u> 64km
Psychologue	X <u>Gap</u> 26km
Radiologue	X <u>Gap</u> 27km
Rhumatologue	X <u>Gap</u> 26km
Sage-femme	X <u>Veynes</u> 8km



Éducation

Crèche	X <u>Saint-Julien-en-Beauchêne</u> 7km
Ecole maternelle Public	X <u>Saint-Maurice-en-Trièves</u> 23km
Ecole maternelle Privé	X <u>Vaison-la-Romaine</u> 63km
Ecole primaire Public	1
Ecole primaire Privé	X <u>Gap</u> 24km
Collège Public	X <u>Veynes</u> 8km
Collège Privé	X <u>Gap</u> 27km
Lycée Public	X <u>Veynes</u> 8km
Lycée Privé	X <u>Gap</u> 27km

Sources : Base Sirene des entreprises et de leurs établissements selon les dernières parutions officielles de 2025 portant sur l'année 2024 ([data.gouv](#)). Liste, localisation et tarifs des professionnels de santé selon les dernières parutions officielles de 2025 portant sur l'année 2024 ([opendatasoft](#)) et FINISS Extraction du Fichier des établissements selon les dernières parutions officielles de 2025 portant sur l'année 2024 ([data.gouv](#)). Adresse et géolocalisation des établissements d'enseignement du premier et second degrés selon les dernières parutions officielles de 2025 portant sur l'année 2024 ([data.education.gouv](#))

Villes autour de La Faurie

Ville	Habitants	Superficie	Pop densité	Pop active	Taux chômage	Revenu moyen	Prix immobilier
Montbrand	75	25 km ²	3 h/km ²	45.3%	9.3%	NC	505 €/m ²
Aspres-sur-Buëch (2 avis)	828	42 km ²	20 h/km ²	35.9%	4%	19 880 €/an	1 455 €/m ²
Saint-Julien-en-Beauchêne	140	59 km ²	2 h/km ²	38.6%	5.7%	21 080 €/an	1 339 €/m ²
Saint-Pierre-d'Argençon	150	18 km ²	8 h/km ²	44%	4%	21 750 €/an	1 542 €/m ²
Veynes (1 avis)	3 214	42 km ²	77 h/km ²	37.5%	5%	20 310 €/an	1 511 €/m ²
La Beaume	153	29 km ²	5 h/km ²	33.3%	4.6%	21 430 €/an	937 €/m ²
Aspremont	364	18 km ²	20 h/km ²	36.3%	6.3%	19 360 €/an	1 167 €/m ²
La Haute-Beaume	7	7 km ²	1 h/km ²	28.6%	28.6%	NC	NC
Oze	103	12 km ²	9 h/km ²	38.8%	4.9%	NC	1 896 €/m ²
La Bâtie-des-Fonds	6	12 km ²	1 h/km ²	16.7%	0%	NC	NC
Chabestan	173	12 km ²	14 h/km ²	40.5%	2.9%	19 690 €/an	1 600 €/m ²
Furmeyer	169	14 km ²	12 h/km ²	45%	4.1%	23 480 €/an	2 002 €/m ²
Lus-la-Croix-Haute (1 avis)	523	87 km ²	6 h/km ²	44.6%	5%	19 400 €/an	950 €/m ²
Saint-Auban-d'Oze	75	13 km ²	6 h/km ²	44%	5.3%	NC	NC
Châteauneuf-d'Oze	30	26 km ²	1 h/km ²	50%	0%	NC	2 039 €/m ²

bien-dans-ma-ville.fr



Vous aimez votre ville ? Notez-la !

Et faites-nous part de vos remarques constructives



Avec

BIEN dans
ma **VILLE** 