



Version web

Ville de Faucon-du-Caire

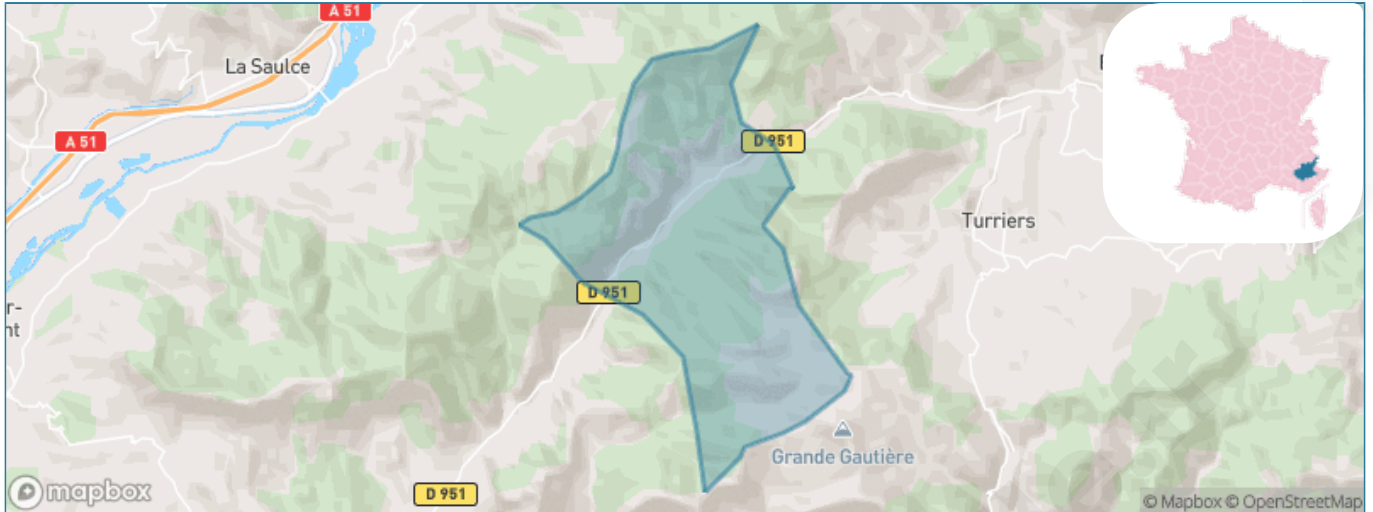
Présenté par

BIEN dans
ma **VILLE** 

Sommaire

Situation géographique	3
Statistiques sur la population	4
Evolution du nombre d'habitants	4
Tranche d'âge	5
0-14 ans	5
15-29 ans	5
30-44 ans	5
45-59 ans	5
60-74 ans	5
75-89 ans	5
90 ans et +	5
Activité professionnelle	5
Agriculteurs	5
Artisans, Commerçants	5
Cadres et sup.	5
Professions intermédiaires	5
Employé	5
Ouvrier	5
Retraité	5
Autres	5
Niveau de diplôme	6
Sans diplôme ou CEP	6
Brevet, BEPC, DNB	6
CAP-BEP ou équivalent	6
BAC ou équivalent	6
BAC+2	6
BAC+3 ou +4	6
BAC+5 ou plus	6
Composition des ménages	6
Couple sans enfant	6
Couple avec enfant(s)	6
Famille monoparentale	6
Colocation / Autre	6
Personnes seules	6
Profils électoraux	7
Premier tour	7
Sécurité	8
Evolution du nombre d'infractions	8
Pour comparer	9
Services à la population	10
Commerce	10
Éducation	10
Villes autour de Faucon-du-Caire	11

Situation géographique



i Informations clés

- **Région** : Provence-Alpes-Côte d'Azur
- **Département** : Alpes-de-Haute-Provence
- **Code postal** : 04250
- **Superficie** : 19 km²



Statistiques sur la population



Nombre d'habitants

60



Age moyen

47 ans



Pop active

33.3%



Taux chômage

14.3%



Pop densité

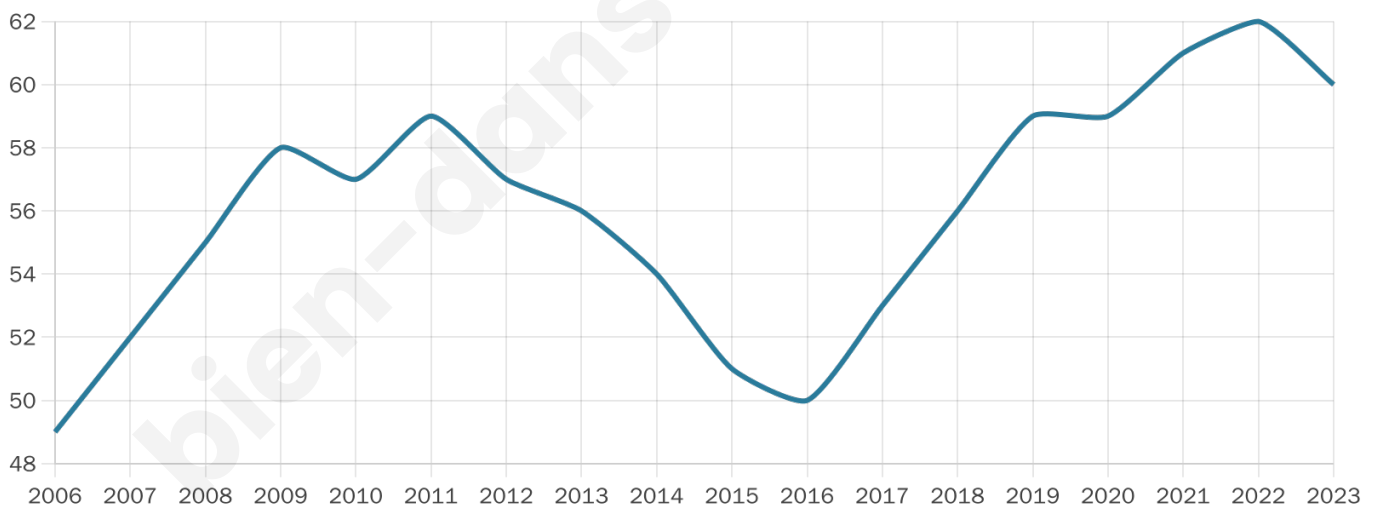
3 h/km²



Revenu moyen

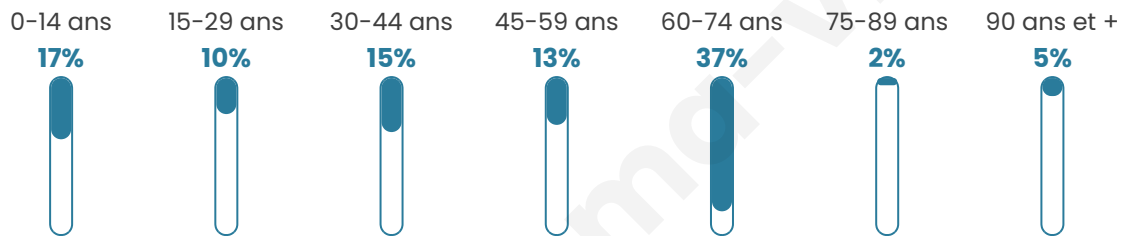
NC

Evolution du nombre d'habitants

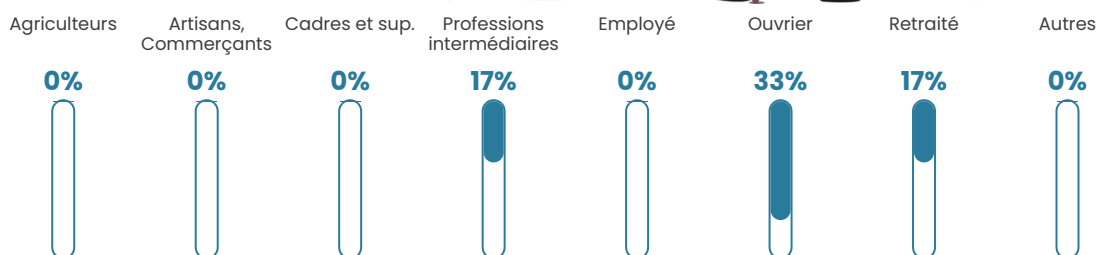


Sources : Institut national de la statistique et des études économiques (insee) selon Les dernières parutions officielles de 2024 portant sur les années 2020, 2021 et 2022.


Tranche d'âge




Activité professionnelle



Niveau de diplôme



Composition des ménages



Profils électoraux



Premier tour

	Emmanuel MACRON	36.00 %
	Éric ZEMMOUR	20.00 %
	Marine LE PEN	12.00 %
	Jean-Luc MÉLENCHON	12.00 %
	Valérie PÉCRESE	12.00 %
	Jean LASSALLE	8.00 %
	Nathalie ARTHAUD	0.00 %
	Fabien ROUSSEL	0.00 %
	Anne HIDALGO	0.00 %
	Yannick JADOT	0.00 %
	Philippe POUTOU	0.00 %
	Nicolas DUPONT- AIGNAN	0.00 %

44 inscrits

Participation : 68.18%
Votes blancs : 16.67%
Votes nuls : 0.00%

Second tour

	Emmanuel MACRON	57,14 %
	Marine LE PEN	42,86 %

44 inscrits

Participation : 75%
Votes blancs : 15.15%
Votes nuls : 0%

Sécurité



Agressions physiques / sexuelles

0



Cambriolages

0



Vols / dégradations

0



Stupéfiants

0

Evolution du nombre d'infractions



Pour comparer

(en proportion du nombre d'habitants)



Sources : Bases statistiques communale, départementale et régionale de la délinquance enregistrée par la police et la gendarmerie nationales selon les dernières parutions officielles de 2025 portant sur l'année 2024 ([data.gouv](https://data.gouv.fr)).

Agressions physiques / sexuelles : Violences sexuelles, coups et blessures volontaires intrafamiliaux, coups et blessures volontaires, autres coups, blessures volontaires et vols violents sans arme.

Cambriolages : Cambriolages de logements.

Vols : Vols avec armes, vols d'accessoires sur véhicules, vols dans les véhicules, vols de véhicules, vols sans violence contre des personnes, destructions, dégradations volontaires et escroqueries.

Stupéfiants : Trafic de stupéfiants dont (AFD) et usage de stupéfiants.

Services à la population



Commerce

Hypermarché	X Gap 18km
Supermarché	X Tallard 8km
Superette	X Curbans 6km
Boulangerie	X Tallard 8km
Boucherie	X Tallard 8km
Restaurant	X Tallard 8km
Garage	X Venterol 4km
Station-service	X Tallard 8km
Banque	X Tallard 7km
La poste	X Tallard 8km
Coiffeur	X Piégut 6km
Tabac	X Tallard 8km
Bars / discothèque	X Turriers 6km
Bibliothèque	X Gap 18km
Cinéma	X Castets 9km
Vétérinaire	X Tallard 8km



Santé

Pharmacie	X Tallard 8km
Hôpital	X Gap 18km
Laboratoire d'analyses médicales	X Gap 17km
Etablissement pour handicapé	X Tallard 7km
EHPA	X Turriers 5km
Médecin	X La Saulce 8km
Dentiste	X La Saulce 8km
Chirurgien	X Gap 18km
Dermatologue	X Tallard 8km
Anesthésiste	X Gap 19km
Gastro-entérologue	X Gap 19km
Gynécologue	X Embrun 35km
Cancérologue	X Manosque 68km
Neurologue	X Gap 19km
Ophthalmologue	X Tallard 8km
ORL	X Gap 19km
Cardiologue	X Tallard 8km
Pédiatre	X Digne-les-Bains 36km
Pneumologue	X Oraison 56km
Psychologue	X Gap 17km
Radiologue	X Gap 17km
Rhumatologue	X Gap 16km
Sage-femme	X Tallard 8km



Éducation

Crèche	X Venterol 5km
Ecole maternelle Public	X Venterol 8km
Ecole maternelle Privé	X Vaison-la-Romaine 83km
Ecole primaire Public	X Turriers 6km
Ecole primaire Privé	X Tallard 8km
Collège Public	X Tallard 7km
Collège Privé	X Gap 18km
Lycée Public	X Gap 16km
Lycée Privé	X Gap 18km

Sources : Base Sirene des entreprises et de leurs établissements selon les dernières parutions officielles de 2025 portant sur l'année 2024 ([data.gouv](#)). Liste, localisation et tarifs des professionnels de santé selon les dernières parutions officielles de 2025 portant sur l'année 2024 ([opendatasoft](#)) et FINISS Extraction du Fichier des établissements selon les dernières parutions officielles de 2025 portant sur l'année 2024 ([data.gouv](#)). Adresse et géolocalisation des établissements d'enseignement du premier et second degrés selon les dernières parutions officielles de 2025 portant sur l'année 2024 ([data.education.gouv](#))

Villes autour de Faucon-du-Caire

Ville	Habitants	Superficie	Pop densité	Pop active	Taux chômage	Revenu moyen	Prix immobilier
Gigors	58	13 km ²	4 h/km ²	51.7%	12.1%	NC	NC
Turriers	345	19 km ²	18 h/km ²	40.9%	2%	20 960 €/an	2 018 €/m ²
Le Caire	80	17 km ²	5 h/km ²	43.8%	6.3%	NC	1 205 €/m ²
Venterol	236	22 km ²	11 h/km ²	44.5%	5.5%	21 270 €/an	1 684 €/m ²
Piégut	201	11 km ²	18 h/km ²	49.8%	10%	18 730 €/an	2 111 €/m ²
Curbans	575	28 km ²	21 h/km ²	53.2%	4.7%	23 750 €/an	2 935 €/m ²
La Saulce	1 369	7 km ²	196 h/km ²	42.4%	5%	22 060 €/an	2 024 €/m ²
Bellaffaire	159	13 km ²	12 h/km ²	34.6%	1.9%	20 310 €/an	707 €/m ²
La Motte-du-Caire	546	27 km ²	20 h/km ²	40.8%	5.3%	20 990 €/an	1 930 €/m ²
Lettret	196	4 km ²	49 h/km ²	54.1%	7.1%	22 440 €/an	2 078 €/m ²
Tallard (4 avis)	2 292	15 km ²	153 h/km ²	47.1%	4.1%	22 310 €/an	2 099 €/m ²
Fouillouse (1 avis)	276	7 km ²	39 h/km ²	51.1%	4%	27 550 €/an	2 313 €/m ²
Bréziers	229	30 km ²	8 h/km ²	52.4%	5.2%	19 960 €/an	1 146 €/m ²
Remollon	469	6 km ²	78 h/km ²	44.1%	8.1%	19 330 €/an	1 559 €/m ²
Bayons (2 avis)	199	125 km ²	2 h/km ²	39.2%	8.5%	19 430 €/an	2 295 €/m ²

bien-dans-ma-ville.fr



Vous aimez votre ville ? Notez-la !

Et faites-nous part de vos remarques constructives



Avec

BIEN dans
ma **VILLE** 