



Version web

Ville de Fargues

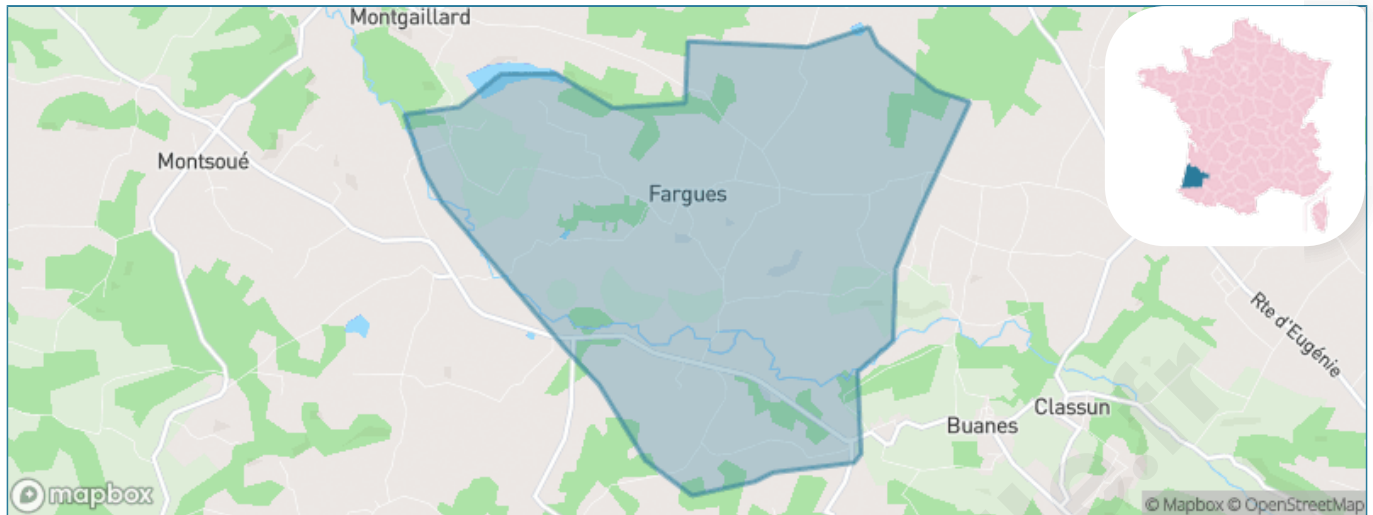
Présenté par

BIEN dans
ma **VILLE** 

Sommaire

Situation géographique	3
Statistiques sur la population	4
Evolution du nombre d'habitants	4
Tranche d'âge	5
0-14 ans	5
15-29 ans	5
30-44 ans	5
45-59 ans	5
60-74 ans	5
75-89 ans	5
90 ans et +	5
Activité professionnelle	5
Agriculteurs	5
Artisans, Commerçants	5
Cadres et sup.	5
Professions intermédiaires	5
Employé	5
Ouvrier	5
Retraité	5
Autres	5
Niveau de diplôme	6
Sans diplôme ou CEP	6
Brevet, BEPC, DNB	6
CAP-BEP ou équivalent	6
BAC ou équivalent	6
BAC+2	6
BAC+3 ou +4	6
BAC+5 ou plus	6
Composition des ménages	6
Couple sans enfant	6
Couple avec enfant(s)	6
Famille monoparentale	6
Colocation / Autre	6
Personnes seules	6
Profils électoraux	7
Premier tour	7
Sécurité	8
Evolution du nombre d'infractions	8
Pour comparer	9
Services à la population	10
Commerce	10
Éducation	10
Villes autour de Fargues	12

Situation géographique



i Informations clés

- **Région** : Nouvelle-Aquitaine
- **Département** : Landes
- **Code postal** : 40500
- **Superficie** : 11 km²



Statistiques sur la population



Nombre d'habitants

314



Age moyen

46 ans



Pop active

46.5%



Taux chômage

5.3%



Pop densité

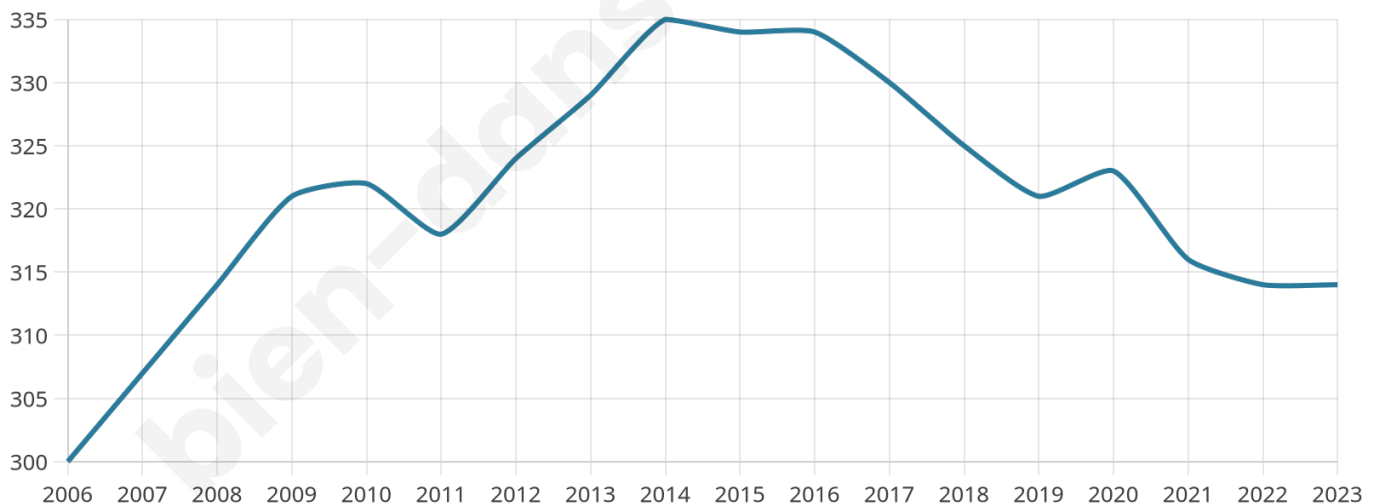
29 h/km²



Revenu moyen

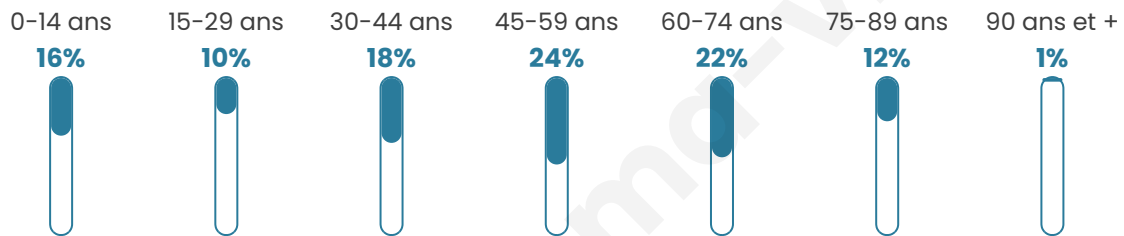
21 830 €/an

Evolution du nombre d'habitants

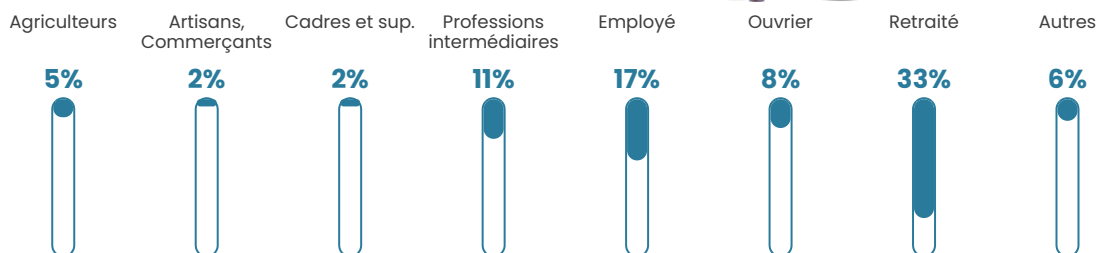


Sources : Institut national de la statistique et des études économiques (insee) selon Les dernières parutions officielles de 2024 portant sur les années 2020, 2021 et 2022.


Tranche d'âge




Activité professionnelle



Niveau de diplôme















Composition des ménages



Profils électoraux

Premier tour

	Emmanuel MACRON	24.09 %
	Marine LE PEN	22.27 %
	Jean LASSALLE	20.45 %
	Jean-Luc MÉLENCHON	10.00 %
	Éric ZEMMOUR	8.18 %
	Anne HIDALGO	5.91 %
	Valérie PÉCRESE	3.18 %
	Yannick JADOT	2.27 %
	Nicolas DUPONT- AIGNAN	1.36 %
	Fabien ROUSSEL	0.91 %
	Philippe POUTOU	0.91 %
	Nathalie ARTHAUD	0.45 %

255 inscrits

Participation : 87.45%

Votes blancs : 1.35%

Votes nuls : 0.00%

Second tour

	Emmanuel MACRON	50 %
	Marine LE PEN	50 %

255 inscrits

Participation : 84.31%

Votes blancs : 12.09%

Votes nuls : 1.4%

Sécurité



Agressions physiques / sexuelles

0



Cambriolages

0



Vols / dégradations

0



Stupéfiants

0

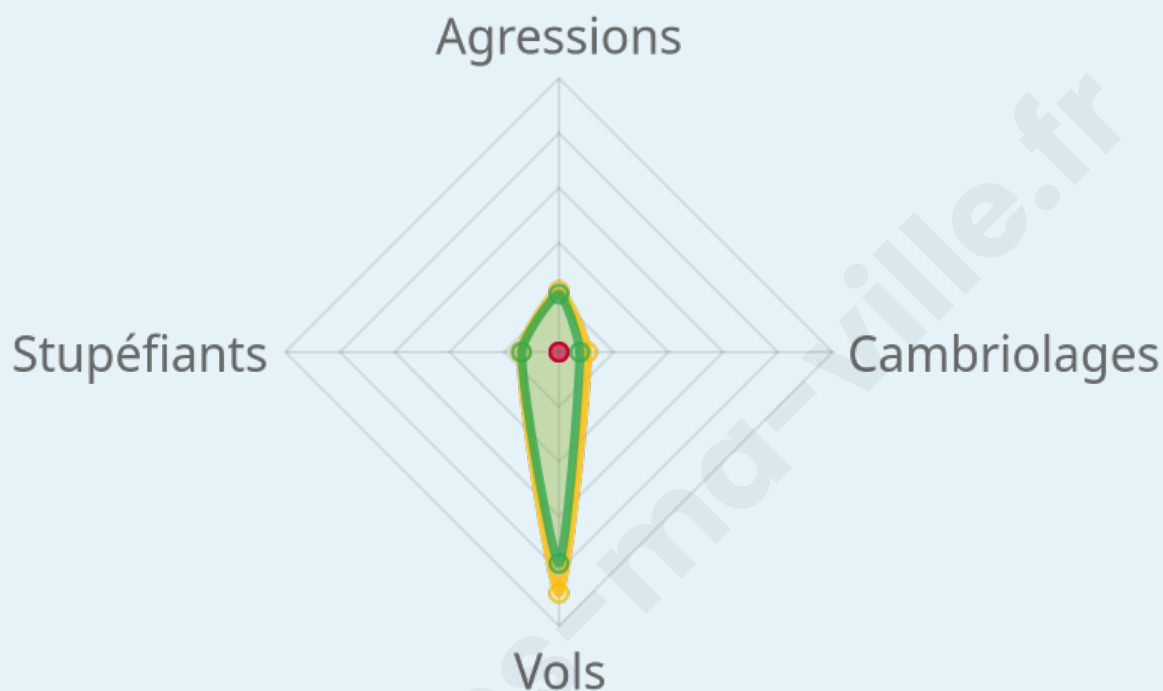
Evolution du nombre d'infractions



Pour comparer

(en proportion du nombre d'habitants)

Ville Département Région



Sources : Bases statistiques communale, départementale et régionale de la délinquance enregistrée par la police et la gendarmerie nationales selon les dernières parutions officielles de 2025 portant sur l'année 2024 ([data.gouv](https://data.gouv.fr)).

Agressions physiques / sexuelles : Violences sexuelles, coups et blessures volontaires intrafamiliaux, coups et blessures volontaires, autres coups, blessures volontaires et vols violents sans arme.

Cambriolages : Cambriolages de logements.

Vols : Vols avec armes, vols d'accessoires sur véhicules, vols dans les véhicules, vols de véhicules, vols sans violence contre des personnes, destructions, dégradations volontaires et escroqueries.

Stupéfiants : Trafic de stupéfiants dont (AFD) et usage de stupéfiants.

Services à la population



Commerce

Hypermarché	X <u>Aire-sur-l'Adour</u> 15km
Supermarché	X <u>Grenade-sur-l'Adour</u> 9km
Superette	X <u>Buanes</u> 3km
Boulangerie	X <u>Vielle-Tursan</u> 4km
Boucherie	X <u>Grenade-sur-l'Adour</u> 6km
Restaurant	1
Garage	1
Station-service	X <u>Grenade-sur-l'Adour</u> 8km
Banque	X <u>Grenade-sur-l'Adour</u> 6km
La poste	X <u>Coudures</u> 6km
Coiffeur	X <u>Montsoué</u> 5km
Tabac	X <u>Grenade-sur-l'Adour</u> 6km
Bars / discothèque	X <u>Grenade-sur-l'Adour</u> 6km
Bibliothèque	X <u>Saint-Sever</u> 11km
Cinéma	X <u>Hagetmau</u> 13km
Vétérinaire	X <u>Classun</u> 4km



Santé

Pharmacie	X <u>Eugénie-les-Bains</u> 6km
Hôpital	X <u>Saint-Sever</u> 11km
Laboratoire d'analyses médicales	X <u>Grenade-sur-l'Adour</u> 6km
Etablissement pour handicapé	X <u>Saint-Sever</u> 10km
EHPA	X <u>Grenade-sur-l'Adour</u> 7km
Médecin	X <u>Eugénie-les-Bains</u> 6km
Dentiste	X <u>Grenade-sur-l'Adour</u> 6km
Chirurgien	X <u>Hagetmau</u> 13km
Dermatologue	X <u>Saint-Pierre-du-Mont</u> 19km
Anesthésiste	X <u>Aire-sur-l'Adour</u> 17km
Gastro-entérologue	X <u>Aire-sur-l'Adour</u> 17km
Gynécologue	X <u>Saint-Pierre-du-Mont</u> 17km
Cancérologue	X <u>Tarbes</u> 69km
Neurologue	X <u>Saint-Pierre-du-Mont</u> 17km
Ophthalmologue	X <u>Aire-sur-l'Adour</u> 17km
ORL	X <u>Saint-Pierre-du-Mont</u> 17km
Cardiologue	X <u>Aire-sur-l'Adour</u> 14km
Pédiatre	X <u>Saint-Pierre-du-Mont</u> 17km
Pneumologue	X <u>Aire-sur-l'Adour</u> 17km
Psychologue	X <u>Saint-Pierre-du-Mont</u> 19km
Radiologue	X <u>Saint-Sever</u> 11km
Rhumatologue	X <u>Mont-de-Marsan</u> 21km
Sage-femme	X <u>Grenade-sur-l'Adour</u> 7km



Éducation

Crèche	X <u>Geaune</u> 10km
Ecole maternelle Public	1
Ecole maternelle Privé	X <u>La Brède</u> 109km
Ecole primaire Public	X <u>Sarraziat</u> 4km
Ecole primaire Privé	X <u>Grenade-sur-l'Adour</u> 7km
Collège Public	X <u>Grenade-sur-l'Adour</u> 7km
Collège Privé	X <u>Saint-Sever</u> 11km
Lycée Public	X <u>Aire-sur-l'Adour</u> 14km

Lycée Privé

X Saint-Pierre-du-
Mont 18km

Sources : Base Sirene des entreprises et de leurs établissements selon les dernières parutions officielles de 2025 portant sur l'année 2024 ([data.gouv](https://data.gouv.fr)). Liste, localisation et tarifs des professionnels de santé selon les dernières parutions officielles de 2025 portant sur l'année 2024 ([opendatasoft](https://opendatasoft.com)) et FINESS Extraction du Fichier des établissements selon les dernières parutions officielles de 2025 portant sur l'année 2024 ([data.gouv](https://data.gouv.fr)). Adresse et géolocalisation des établissements d'enseignement du premier et second degrés selon les dernières parutions officielles de 2025 portant sur l'année 2024 ([data.education.gouv](https://data.education.gouv.fr))

bien-dans-ma-ville.fr

Villes autour de Fargues

Ville	Habitants	Superficie	Pop densité	Pop active	Taux chômage	Revenu moyen	Prix immobilier
Buanes	236	6 km ²	39 h/km ²	50.8%	4.2%	21 640 €/an	1 190 €/m ²
Classun	242	8 km ²	30 h/km ²	57%	3.3%	24 920 €/an	4 054 €/m ²
Sarraziet	235	7 km ²	34 h/km ²	47.2%	1.3%	20 420 €/an	2 514 €/m ²
Vielle-Tursan	283	12 km ²	24 h/km ²	42%	3.9%	22 790 €/an	1 344 €/m ²
Montgaillard	602	20 km ²	30 h/km ²	47%	5.3%	21 970 €/an	1 605 €/m ²
Saint-Loubouer (1 avis)	442	17 km ²	26 h/km ²	45.9%	5.7%	21 140 €/an	1 125 €/m ²
Montsoué	566	18 km ²	31 h/km ²	45.8%	2.5%	23 150 €/an	1 469 €/m ²
Eugénie-les-Bains (1 avis)	498	11 km ²	45 h/km ²	40.6%	3.6%	22 620 €/an	2 903 €/m ²
Coudures (2 avis)	571	11 km ²	52 h/km ²	42.9%	4.9%	21 860 €/an	1 278 €/m ²
Larrivière-Saint-Savin	583	16 km ²	36 h/km ²	41.7%	5.3%	23 470 €/an	1 484 €/m ²
Aubagnan	277	3 km ²	92 h/km ²	44.4%	3.2%	22 470 €/an	1 012 €/m ²
Saint-Maurice-sur-Adour (1 avis)	625	9 km ²	69 h/km ²	45.9%	3.8%	23 480 €/an	1 615 €/m ²
Urgons (1 avis)	244	11 km ²	22 h/km ²	45.1%	5.3%	21 580 €/an	861 €/m ²
Bats	328	7 km ²	47 h/km ²	48.5%	5.8%	22 770 €/an	395 €/m ²
Grenade-sur-l'Adour (1 avis)	2 398	19 km ²	126 h/km ²	47.2%	5.2%	22 250 €/an	1 386 €/m ²

bien-dans-ma-ville.fr



Vous aimez votre ville ? Notez-la !

Et faites-nous part de vos remarques constructives



Avec

BIEN dans ma **VILLE** 