



Version web

Ville de Farges- Allichamps

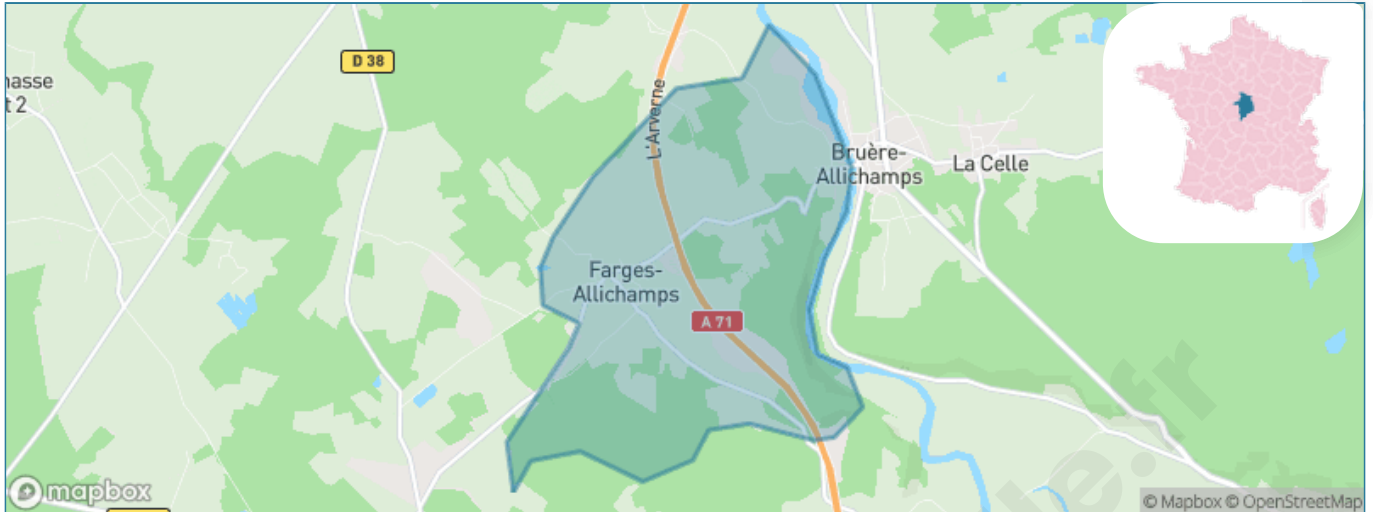
Présenté par

BIEN dans
ma **VILLE** 

Sommaire

Situation géographique	3
Statistiques sur la population	4
Evolution du nombre d'habitants	4
Tranche d'âge	5
0-14 ans	5
15-29 ans	5
30-44 ans	5
45-59 ans	5
60-74 ans	5
75-89 ans	5
90 ans et +	5
Activité professionnelle	5
Agriculteurs	5
Artisans, Commerçants	5
Cadres et sup.	5
Professions intermédiaires	5
Employé	5
Ouvrier	5
Retraité	5
Autres	5
Niveau de diplôme	6
Sans diplôme ou CEP	6
Brevet, BEPC, DNB	6
CAP-BEP ou équivalent	6
BAC ou équivalent	6
BAC+2	6
BAC+3 ou +4	6
BAC+5 ou plus	6
Composition des ménages	6
Couple sans enfant	6
Couple avec enfant(s)	6
Famille monoparentale	6
Colocation / Autre	6
Personnes seules	6
Profils électoraux	7
Premier tour	7
Sécurité	8
Evolution du nombre d'infractions	8
Pour comparer	9
Services à la population	10
Commerce	10
Éducation	10
Villes autour de Farges-Allichamps	12

Situation géographique



i Informations clés

- **Région** : Centre-Val de Loire
- **Département** : Cher
- **Code postal** : 18200
- **Superficie** : 8 km²



bien-dans-ma-ville.fr

Statistiques sur la population



Nombre d'habitants

256



Age moyen

43 ans



Pop active

43.4%



Taux chômage

9.9%



Pop densité

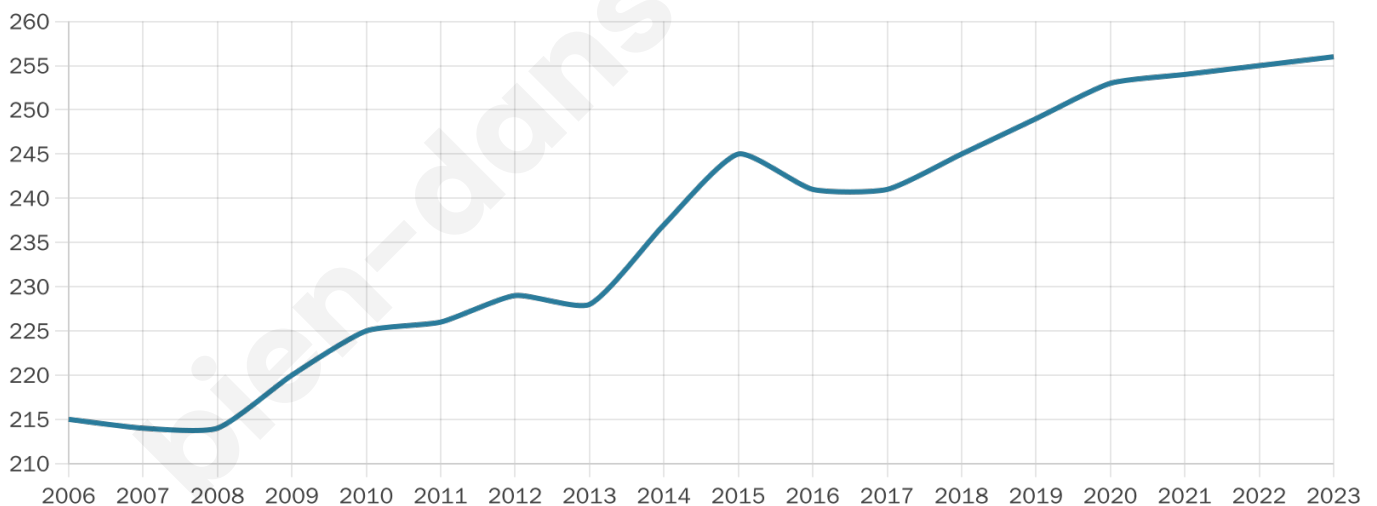
32 h/km²



Revenu moyen

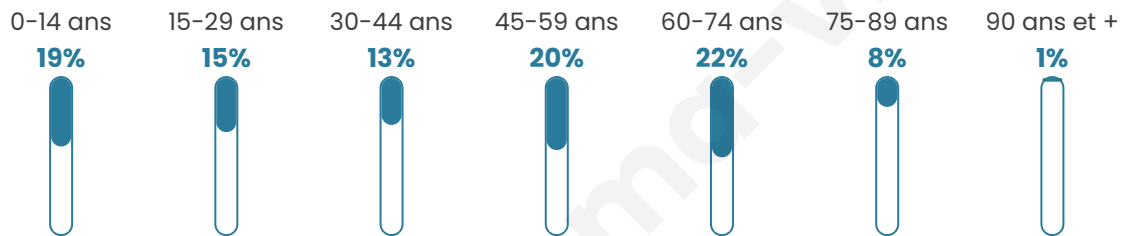
22 020 €/an

Evolution du nombre d'habitants

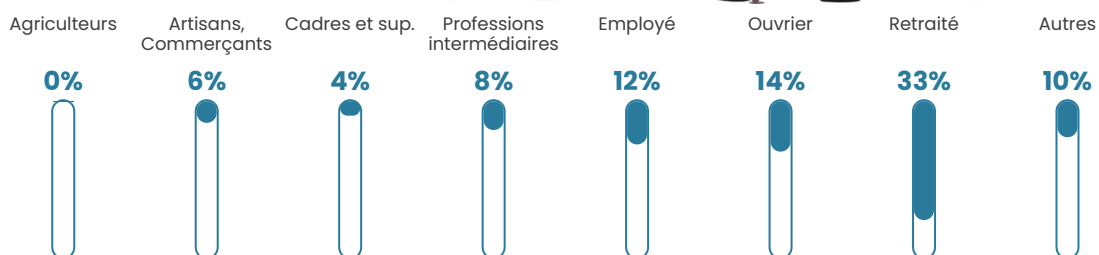


Sources : Institut national de la statistique et des études économiques (insee) selon Les dernières parutions officielles de 2024 portant sur les années 2020, 2021 et 2022.


Tranche d'âge



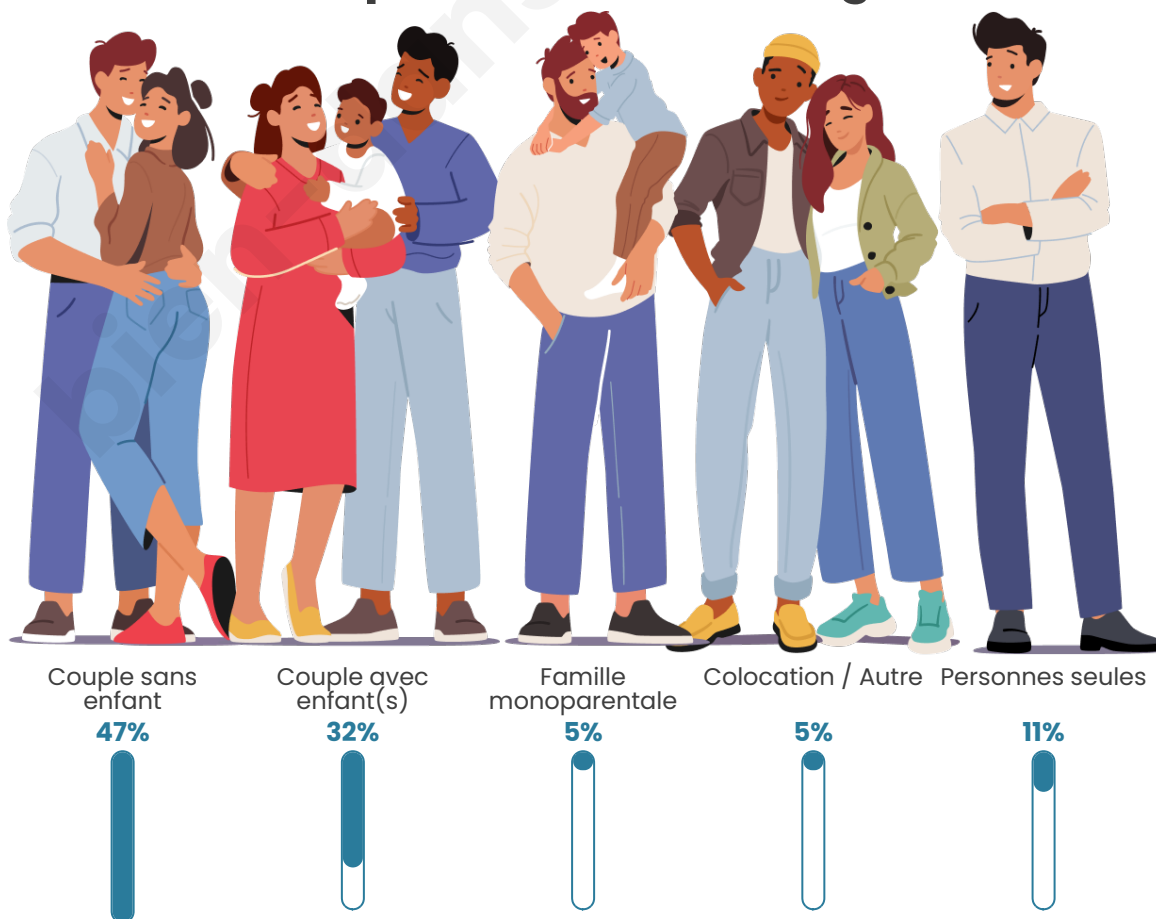
Activité professionnelle



Niveau de diplôme















Composition des ménages



Profils électoraux

Premier tour

	Marine LE PEN	29.01 %
	Emmanuel MACRON	23.66 %
	Jean-Luc MÉLENCHON	16.79 %
	Fabien ROUSSEL	7.63 %
	Éric ZEMMOUR	7.63 %
	Yannick JADOT	6.11 %
	Anne HIDALGO	3.82 %
	Jean LASSALLE	1.53 %
	Valérie PÉCRESSE	1.53 %
	Nicolas DUPONT-AIGNAN	1.53 %
	Nathalie ARTHAUD	0.76 %
	Philippe POUTOU	0.00 %



186 inscrits

Participation : 72.04%

Votes blancs : 2.24%

Votes nuls : 0.00%

Second tour

	Emmanuel MACRON	52,24 %
	Marine LE PEN	47,76 %

185 inscrits

Participation : 75.14%

Votes blancs : 2.88%

Votes nuls : 0.72%

Sécurité



Agressions physiques / sexuelles

0



Cambriolages

0



Vols / dégradations

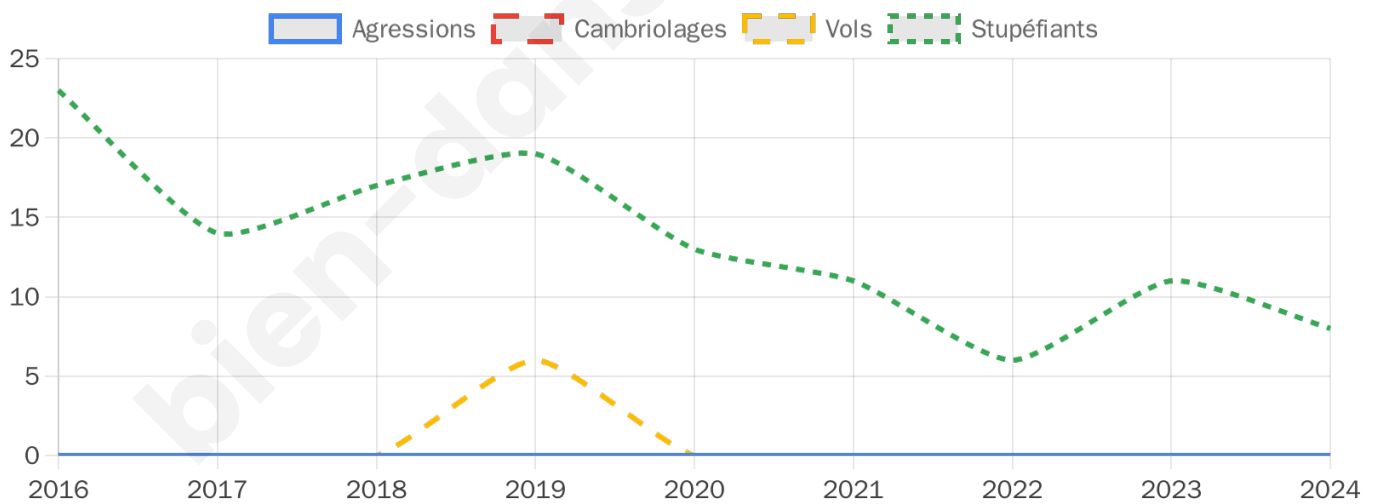
0



Stupéfiants

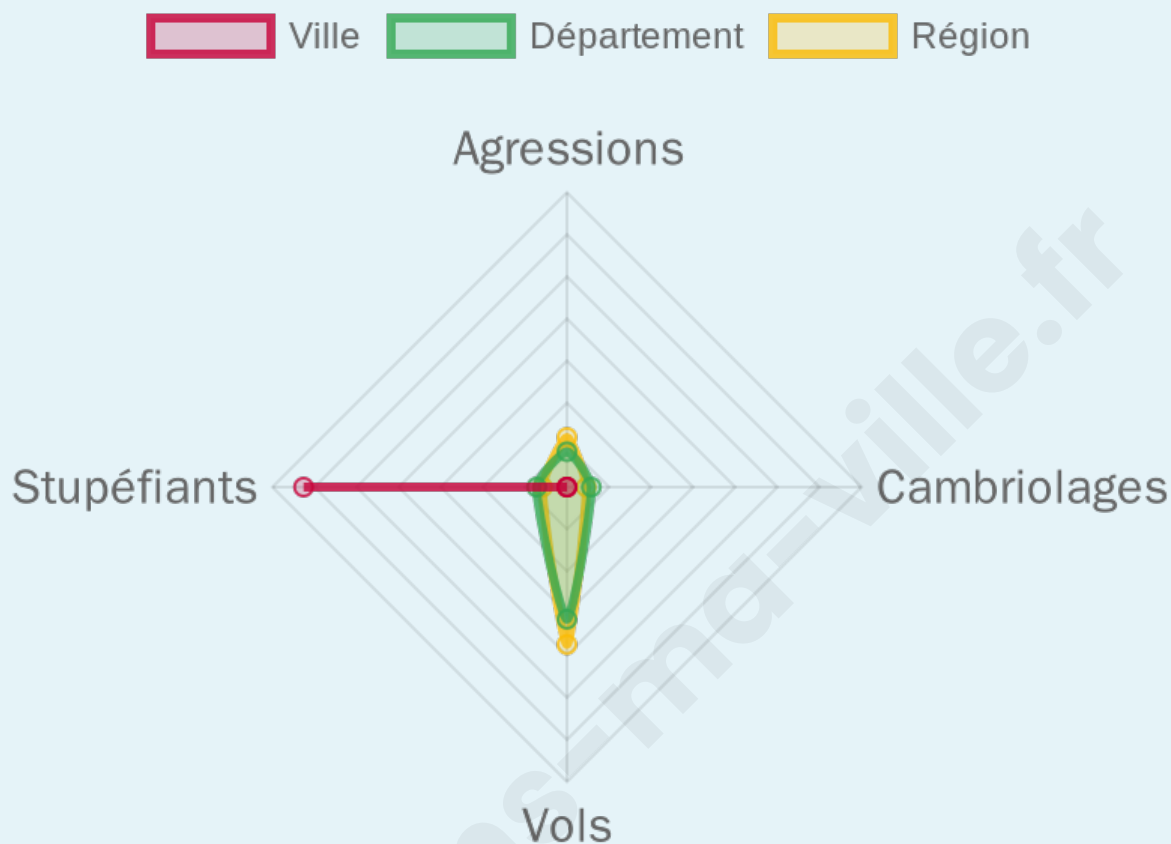
8

Evolution du nombre d'infractions



Pour comparer

(en proportion du nombre d'habitants)



Sources : Bases statistiques communale, départementale et régionale de la délinquance enregistrée par la police et la gendarmerie nationales selon les dernières parutions officielles de 2025 portant sur l'année 2024 ([data.gouv](https://data.gouv.fr)).

Agressions physiques / sexuelles : Violences sexuelles, coups et blessures volontaires intrafamiliaux, coups et blessures volontaires, autres coups, blessures volontaires et vols violents sans arme.

Cambriolages : Cambriolages de logements.

Vols : Vols avec armes, vols d'accessoires sur véhicules, vols dans les véhicules, vols de véhicules, vols sans violence contre des personnes, destructions, dégradations volontaires et escroqueries.

Stupéfiants : Trafic de stupéfiants dont (AFD) et usage de stupéfiants.

Services à la population



Commerce

Hypermarché	X <u>Orval</u> 6km
Supermarché	X <u>Saint-Amand-Montrond</u> 6km
Superette	X <u>Bruère-Allichamps</u> 1km
Boulangerie	X <u>Bruère-Allichamps</u> 1km
Boucherie	X <u>Vallenay</u> 5km
Restaurant	X <u>Bruère-Allichamps</u> 1km
Garage	X <u>Bruère-Allichamps</u> 1km
Station-service	2
Banque	X <u>Orval</u> 7km
La poste	X <u>Saint-Amand-Montrond</u> 7km
Coiffeur	X <u>Bruère-Allichamps</u> 1km
Tabac	X <u>Bruère-Allichamps</u> 1km
Bars / discothèque	1
Bibliothèque	X <u>Saint-Amand-Montrond</u> 9km
Cinéma	X <u>Saint-Amand-Montrond</u> 8km
Vétérinaire	X <u>Saint-Amand-Montrond</u> 6km



Santé

Pharmacie	X <u>Orval</u> 7km
Hôpital	X <u>Saint-Amand-Montrond</u> 8km
Laboratoire d'analyses médicales	X <u>Saint-Amand-Montrond</u> 8km
Etablissement pour handicapé	X <u>Saint-Amand-Montrond</u> 8km
EHPA	X <u>Orval</u> 6km
Médecin	X <u>Bruère-Allichamps</u> 1km
Dentiste	X <u>Saint-Amand-Montrond</u> 8km
Chirurgien	X <u>Saint-Amand-Montrond</u> 8km
Dermatologue	X <u>Saint-Amand-Montrond</u> 8km
Anesthésiste	X <u>Saint-Doulchard</u> 38km
Gastro-entérologue	X <u>Saint-Doulchard</u> 38km
Gynécologue	X <u>Plou</u> 34km
Cancérologue	X <u>Saint-Doulchard</u> 38km
Neurologue	X <u>Bourges</u> 37km
Ophtalmologue	X <u>Saint-Amand-Montrond</u> 8km
ORL	X <u>Saint-Florent-sur-Cher</u> 27km
Cardiologue	X <u>Saint-Amand-Montrond</u> 8km
Pédiatre	X <u>Saint-Doulchard</u> 38km
Pneumologue	X <u>Bourges</u> 35km
Psychologue	X <u>Saint-Amand-Montrond</u> 8km
Radiologue	X <u>Bourges</u> 36km
Rhumatologue	X <u>Saint-Doulchard</u> 37km
Sage-femme	X <u>Levet</u> 17km



Éducation

Crèche	X <u>Vallenay</u> 5km
Ecole maternelle Public	X <u>Bruère-Allichamps</u> 1km
Ecole maternelle Privé	X <u>Bourges</u> 33km
Ecole primaire Public	1
Ecole primaire Privé	X <u>Saint-Amand-Montrond</u> 9km
Collège Public	X <u>Saint-Amand-Montrond</u> 8km
Collège Privé	X <u>Bourges</u> 35km
Lycée Public	X <u>Saint-Amand-Montrond</u> 8km
Lycée Privé	X <u>Plaimpied-Givaudins</u> 31km

Sources : Base Sirene des entreprises et de leurs établissements selon les dernières parutions officielles de 2025 portant sur l'année 2024

([data.gouv](#)). Liste, localisation et tarifs des professionnels de santé selon les dernières parutions officielles de 2025 portant sur l'année 2024 ([opendatasoft](#)) et FINESS Extraction du Fichier des établissements selon les dernières parutions officielles de 2025 portant sur l'année 2024 ([data.gouv](#)). Adresse et géolocalisation des établissements d'enseignement du premier et second degrés selon les dernières parutions officielles de 2025 portant sur l'année 2024 ([data.education.gouv](#))

bien-dans-ma-ville.fr

Villes autour de Farges-Allichamps

Ville	Habitants	Superficie	Pop densité	Pop active	Taux chômage	Revenu moyen	Prix immobilier
Bruère-Allichamps	567	13 km ²	44 h/km ²	42.2%	6.9%	21 660 €/an	1 025 €/m ²
La Celle	326	12 km ²	27 h/km ²	45.1%	3.4%	20 810 €/an	1 244 €/m ²
Vallenay	687	25 km ²	27 h/km ²	41.9%	8.7%	20 870 €/an	1 123 €/m ²
Nozières	235	10 km ²	24 h/km ²	48.1%	1.7%	23 250 €/an	2 150 €/m ²
Orcenais	239	18 km ²	13 h/km ²	51%	6.7%	21 110 €/an	1 231 €/m ²
Saint-Loup-des-Chaumes	279	18 km ²	16 h/km ²	51.6%	3.6%	22 330 €/an	1 350 €/m ²
Orval	1 619	7 km ²	231 h/km ²	40.6%	4.7%	20 580 €/an	1 095 €/m ²
Meillant	645	40 km ²	16 h/km ²	47.9%	3.7%	22 270 €/an	1 012 €/m ²
Uzay-le-Venon (1 avis)	414	34 km ²	12 h/km ²	44.7%	3.1%	22 610 €/an	1 006 €/m ²
Crézançay-sur-Cher	61	7 km ²	9 h/km ²	34.4%	6.6%	NC	1 019 €/m ²
Chambon	152	13 km ²	12 h/km ²	45.4%	3.3%	21 080 €/an	962 €/m ²
Saint-Amand-Montrond (12 avis)	9 899	20 km ²	495 h/km ²	35.5%	6.9%	20 480 €/an	993 €/m ²
Marçais	308	29 km ²	11 h/km ²	45.5%	5.8%	19 280 €/an	863 €/m ²
Bouzais	273	3 km ²	91 h/km ²	48%	3.7%	23 420 €/an	1 781 €/m ²
Ineuil	207	27 km ²	8 h/km ²	45.9%	7.7%	23 180 €/an	1 481 €/m ²

bien-dans-ma-ville.fr



Vous aimez votre ville ? Notez-la !

Et faites-nous part de vos remarques constructives



Avec

BIEN dans ma **VILLE** 