



Version web

# Ville de La Fare-en- Champsaur

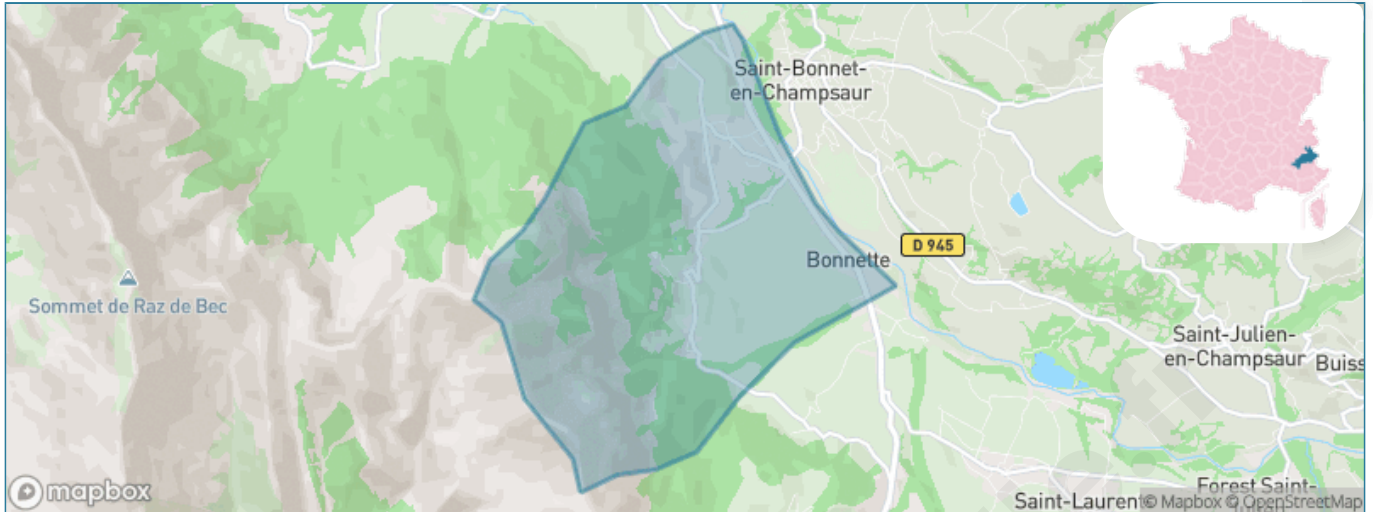
Présenté par

**BIEN** dans  
ma **VILLE** 

# Sommaire

Situation géographique .....	3
Statistiques sur la population .....	4
Evolution du nombre d'habitants .....	4
Tranche d'âge .....	5
0-14 ans .....	5
15-29 ans .....	5
30-44 ans .....	5
45-59 ans .....	5
60-74 ans .....	5
75-89 ans .....	5
90 ans et + .....	5
Activité professionnelle .....	5
Agriculteurs .....	5
Artisans, Commerçants .....	5
Cadres et sup. ....	5
Professions intermédiaires .....	5
Employé .....	5
Ouvrier .....	5
Retraité .....	5
Autres .....	5
Niveau de diplôme .....	6
Sans diplôme ou CEP .....	6
Brevet, BEPC, DNB .....	6
CAP-BEP ou équivalent .....	6
BAC ou équivalent .....	6
BAC+2 .....	6
BAC+3 ou +4 .....	6
BAC+5 ou plus .....	6
Composition des ménages .....	6
Couple sans enfant .....	6
Couple avec enfant(s) .....	6
Famille monoparentale .....	6
Colocation / Autre .....	6
Personnes seules .....	6
Profils électoraux .....	7
Premier tour .....	7
Sécurité .....	8
Evolution du nombre d'infractions .....	8
Pour comparer .....	9
Services à la population .....	10
Commerce .....	10
Éducation .....	10
Villes autour de La Fare-en-Champsaur .....	11

# Situation géographique



## i Informations clés

- **Région** : Provence-Alpes-Côte d'Azur
- **Département** : Hautes-Alpes
- **Code postal** : 05500
- **Superficie** : 10 km<sup>2</sup>



# Statistiques sur la population



Nombre d'habitants

**482**



Age moyen

**53 ans**



Pop active

**32.4%**



Taux chômage

**9.3%**



Pop densité

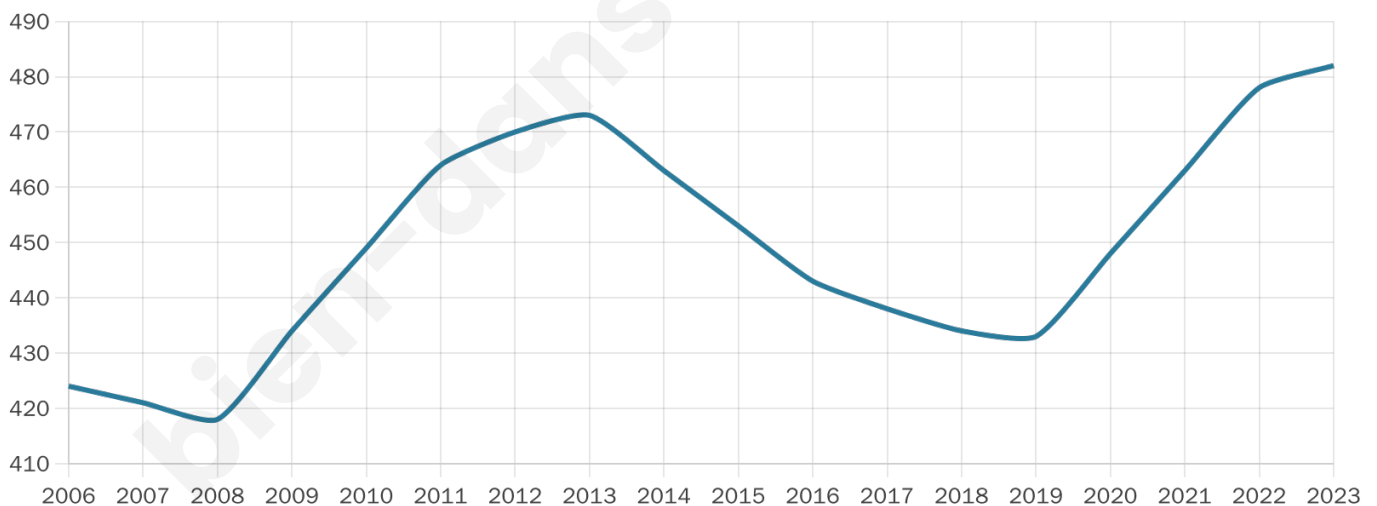
**48 h/km<sup>2</sup>**



Revenu moyen

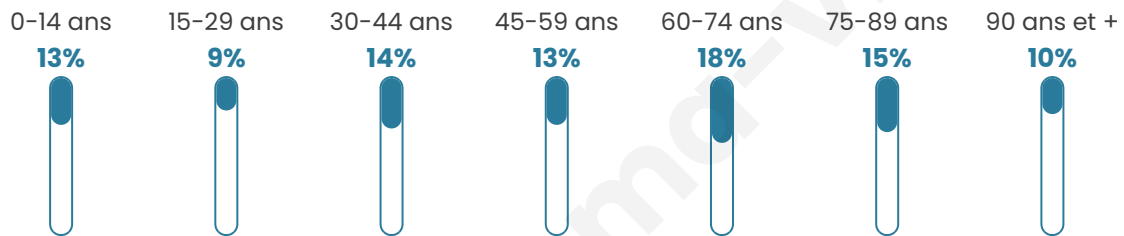
**20 290 €/an**

## Evolution du nombre d'habitants

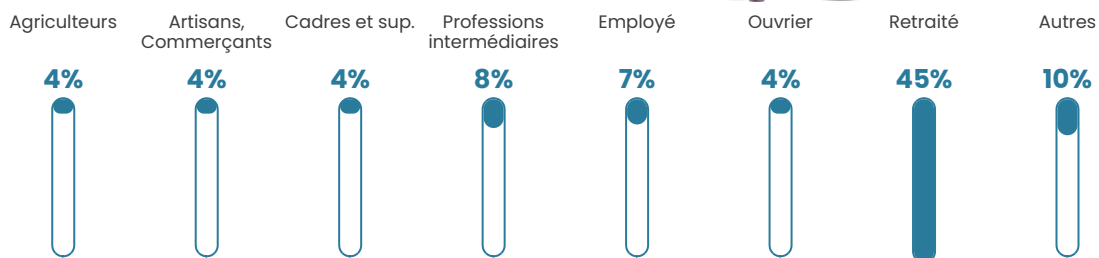


Sources : Institut national de la statistique et des études économiques (insee) selon Les dernières parutions officielles de 2024 portant sur les années 2020, 2021 et 2022.


## Tranche d'âge




## Activité professionnelle



## Niveau de diplôme















## Composition des ménages





# Profils électoraux

## Premier tour

	Marine LE PEN	26.64 %
	Jean-Luc MÉLENCHON	25.41 %
	Emmanuel MACRON	22.54 %
	Jean LASSALLE	5.74 %
	Éric ZEMMOUR	5.33 %
	Nicolas DUPONT-AIGNAN	4.51 %
	Yannick JADOT	2.46 %
	Valérie PÉCRESSÉ	2.46 %
	Anne HIDALGO	2.05 %
	Fabien ROUSSEL	1.23 %
	Nathalie ARTHAUD	0.82 %
	Philippe POUTOU	0.82 %

## Second tour

	Emmanuel MACRON	51,44 %
	Marine LE PEN	48,56 %

### 333 inscrits

Participation : 74.17%

Votes blancs : 14.17%

Votes nuls : 1.62%

### 333 inscrits

Participation : 75.68%

Votes blancs : 2.38%

Votes nuls : 0.79%

# Sécurité



Agressions physiques / sexuelles

0



Cambriolages

0



Vols / dégradations

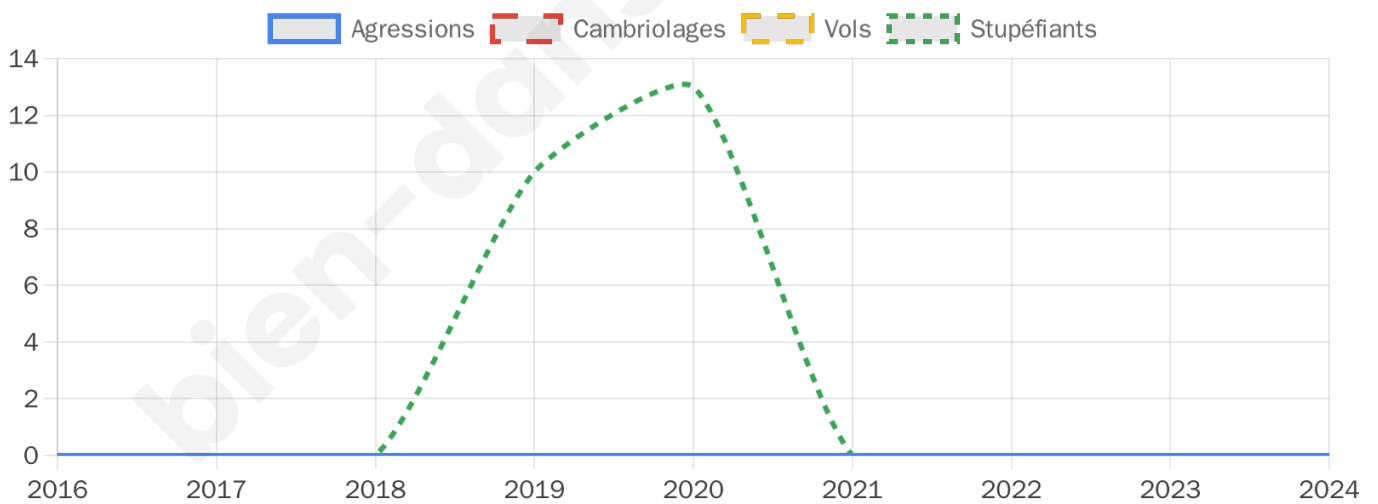
0



Stupéfiants

0

## Evolution du nombre d'infractions



## Pour comparer

(en proportion du nombre d'habitants)



Sources : Bases statistiques communale, départementale et régionale de la délinquance enregistrée par la police et la gendarmerie nationales selon les dernières parutions officielles de 2025 portant sur l'année 2024 ([data.gouv](https://data.gouv.fr)).

Agressions physiques / sexuelles : Violences sexuelles, coups et blessures volontaires intrafamiliaux, coups et blessures volontaires, autres coups, blessures volontaires et vols violents sans arme.

Cambriolages : Cambriolages de logements.

Vols : Vols avec armes, vols d'accessoires sur véhicules, vols dans les véhicules, vols de véhicules, vols sans violence contre des personnes, destructions, dégradations volontaires et escroqueries.

Stupéfiants : Trafic de stupéfiants dont (AFD) et usage de stupéfiants.

# Services à la population



## Commerce

Hypermarché	X <a href="#">Gap</a> 11km
Supermarché	<b>1</b>
Superette	X <a href="#">Saint-Bonnet-en-Champsaur</a> 2km
Boulangerie	<b>1</b>
Boucherie	X <a href="#">Saint-Bonnet-en-Champsaur</a> 1km
Restaurant	<b>3</b>
Garage	<b>5</b>
Station-service	<b>1</b>
Banque	X <a href="#">Saint-Bonnet-en-Champsaur</a> 2km
La poste	X <a href="#">Gap</a> 10km
Coiffeur	<b>2</b>
Tabac	<b>1</b>
Bars / discothèque	<b>1</b>
Bibliothèque	X <a href="#">Gap</a> 12km
Cinéma	X <a href="#">Gap</a> 12km
Vétérinaire	<b>1</b>



## Santé

Pharmacie	X <a href="#">Saint-Bonnet-en-Champsaur</a> 1km
Hôpital	X <a href="#">Gap</a> 11km
Laboratoire d'analyses médicales	X <a href="#">Gap</a> 11km
Etablissement pour handicapé	X <a href="#">Gap</a> 10km
EHPA	<b>1</b>
Médecin	X <a href="#">Saint-Bonnet-en-Champsaur</a> 2km
Dentiste	X <a href="#">Saint-Bonnet-en-Champsaur</a> 2km
Chirurgien	X <a href="#">Gap</a> 11km
Dermatologue	X <a href="#">Gap</a> 12km
Anesthésiste	X <a href="#">Gap</a> 11km
Gastro-entérologue	X <a href="#">Gap</a> 11km
Gynécologue	X <a href="#">Embrun</a> 35km
Cancérologue	X <a href="#">Manosque</a> 95km
Neurologue	X <a href="#">Gap</a> 11km
Ophtalmologue	X <a href="#">Gap</a> 11km
ORL	X <a href="#">Gap</a> 11km
Cardiologue	X <a href="#">Gap</a> 11km
Pédiatre	X <a href="#">Brié-et-Angonnes</a> 56km
Pneumologue	X <a href="#">Échirolles</a> 60km
Psychologue	X <a href="#">Gap</a> 12km
Radiologue	X <a href="#">Saint-Julien-en-Champsaur</a> 5km
Rhumatologue	X <a href="#">Gap</a> 13km
Sage-femme	X <a href="#">Saint-Bonnet-en-Champsaur</a> 2km



## Éducation

Crèche	X <a href="#">Saint-Bonnet-en-Champsaur</a> 2km
Ecole maternelle Public	X <a href="#">Saint-Michel-de-Chaillol</a> 8km
Ecole maternelle Privé	X <a href="#">Grenoble</a> 63km
Ecole primaire Public	<b>1</b>
Ecole primaire Privé	X <a href="#">Gap</a> 12km
Collège Public	X <a href="#">Saint-Bonnet-en-Champsaur</a> 2km
Collège Privé	X <a href="#">Gap</a> 11km
Lycée Public	X <a href="#">Gap</a> 11km
Lycée Privé	X <a href="#">Gap</a> 11km

Sources : Base Sirene des entreprises et de leurs établissements selon les dernières parutions officielles de 2025 portant sur l'année 2024 ([data.gouv](#)). Liste, localisation et tarifs des professionnels de santé selon les dernières parutions officielles de 2025 portant sur l'année 2024 ([opendatasoft](#)) et FINISS Extraction du Fichier des établissements selon les dernières parutions officielles de 2025 portant sur l'année 2024 ([data.gouv](#)). Adresse et géolocalisation des établissements d'enseignement du premier et second degrés selon les dernières parutions officielles de 2025 portant sur l'année 2024 ([data.education.gouv](#))

## Villes autour de La Fare-en-Champsaur

Ville	Habitants	Superficie	Pop densité	Pop active	Taux chômage	Revenu moyen	Prix immobilier
Saint-Bonnet-en-Champsaur (4 avis)	2 086	35 km <sup>2</sup>	60 h/km <sup>2</sup>	41.9%	3.2%	22 600 €/an	1 778 €/m <sup>2</sup>
Poligny	338	13 km <sup>2</sup>	26 h/km <sup>2</sup>	45.6%	5.3%	22 880 €/an	1 345 €/m <sup>2</sup>
Laye	256	10 km <sup>2</sup>	26 h/km <sup>2</sup>	44.5%	4.7%	22 420 €/an	1 961 €/m <sup>2</sup>
Saint-Laurent-du-Cros (1 avis)	580	12 km <sup>2</sup>	48 h/km <sup>2</sup>	51.4%	3.1%	22 860 €/an	1 197 €/m <sup>2</sup>
Saint-Julien-en-Champsaur	382	10 km <sup>2</sup>	38 h/km <sup>2</sup>	46.1%	2.4%	24 050 €/an	3 046 €/m <sup>2</sup>
Le Noyer (1 avis)	310	21 km <sup>2</sup>	15 h/km <sup>2</sup>	35.5%	2.9%	21 920 €/an	1 921 €/m <sup>2</sup>
Forest-Saint-Julien	353	7 km <sup>2</sup>	50 h/km <sup>2</sup>	45.9%	3.7%	20 900 €/an	2 773 €/m <sup>2</sup>
Buissard	187	2 km <sup>2</sup>	94 h/km <sup>2</sup>	53.5%	4.8%	21 940 €/an	2 014 €/m <sup>2</sup>
La Motte-en-Champsaur	207	52 km <sup>2</sup>	4 h/km <sup>2</sup>	42.5%	1.4%	20 580 €/an	2 126 €/m <sup>2</sup>
Saint-Michel-de-Chaillol	373	16 km <sup>2</sup>	23 h/km <sup>2</sup>	42.1%	3.5%	21 280 €/an	1 817 €/m <sup>2</sup>
Rabou	89	26 km <sup>2</sup>	3 h/km <sup>2</sup>	50.6%	10.1%	NC	1 081 €/m <sup>2</sup>
Chabottes	964	10 km <sup>2</sup>	96 h/km <sup>2</sup>	46.9%	5.9%	21 360 €/an	1 989 €/m <sup>2</sup>
La Rochette	471	10 km <sup>2</sup>	47 h/km <sup>2</sup>	46.9%	3.4%	22 470 €/an	2 134 €/m <sup>2</sup>
Dévoluy	932	186 km <sup>2</sup>	5 h/km <sup>2</sup>	53.2%	2.6%	21 670 €/an	1 838 €/m <sup>2</sup>
Aubessagne	740	27 km <sup>2</sup>	27 h/km <sup>2</sup>	42.6%	2.3%	20 740 €/an	1 835 €/m <sup>2</sup>

bien-dans-ma-ville.fr



# Vous aimez votre ville ? Notez-la !

Et faites-nous part de vos remarques constructives



Avec

**BIEN** dans ma **VILLE** 