



Version web

# Ville de Faramans

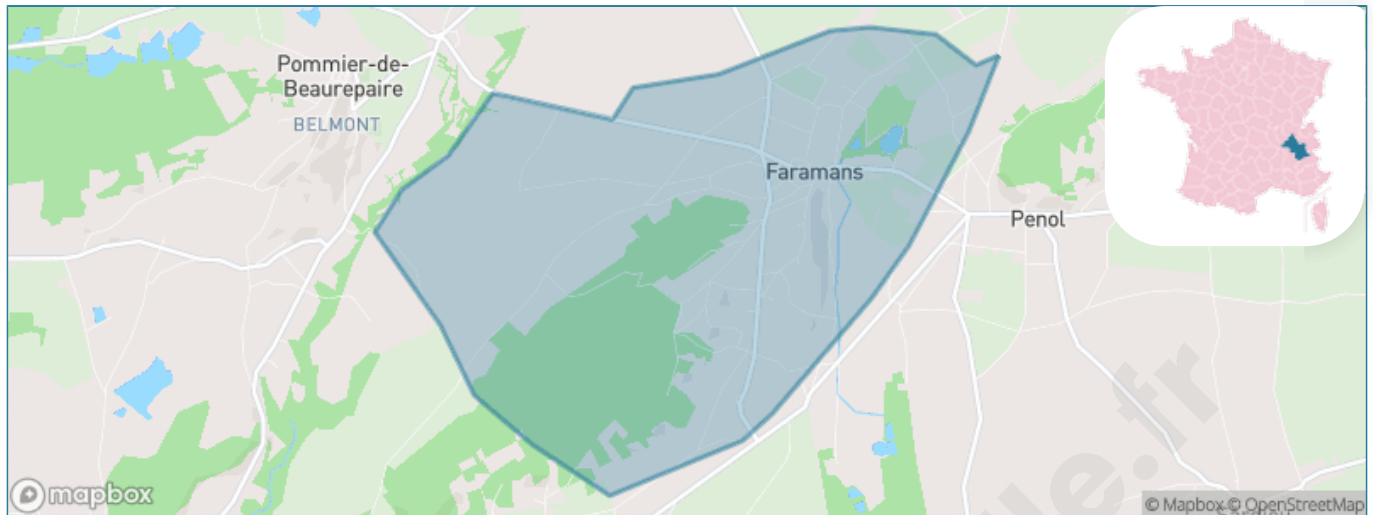
Présenté par

**BIEN** dans  
ma **VILLE** 

# Sommaire

Situation géographique .....	3
Statistiques sur la population .....	4
Evolution du nombre d'habitants .....	4
Tranche d'âge .....	5
0-14 ans .....	5
15-29 ans .....	5
30-44 ans .....	5
45-59 ans .....	5
60-74 ans .....	5
75-89 ans .....	5
90 ans et + .....	5
Activité professionnelle .....	5
Agriculteurs .....	5
Artisans, Commerçants .....	5
Cadres et sup. ....	5
Professions intermédiaires .....	5
Employé .....	5
Ouvrier .....	5
Retraité .....	5
Autres .....	5
Niveau de diplôme .....	6
Sans diplôme ou CEP .....	6
Brevet, BEPC, DNB .....	6
CAP-BEP ou équivalent .....	6
BAC ou équivalent .....	6
BAC+2 .....	6
BAC+3 ou +4 .....	6
BAC+5 ou plus .....	6
Composition des ménages .....	6
Couple sans enfant .....	6
Couple avec enfant(s) .....	6
Famille monoparentale .....	6
Colocation / Autre .....	6
Personnes seules .....	6
Profils électoraux .....	7
Premier tour .....	7
Sécurité .....	8
Evolution du nombre d'infractions .....	8
Pour comparer .....	9
Services à la population .....	10
Commerce .....	10
Éducation .....	10
Villes autour de Faramans .....	11

# Situation géographique



## i Informations clés

- **Région** : Auvergne-Rhône-Alpes
- **Département** : Isère
- **Code postal** : 38260
- **Superficie** : 10 km<sup>2</sup>



# Statistiques sur la population



Nombre d'habitants

**1 143**



Age moyen

**41 ans**



Pop active

**46.8%**



Taux chômage

**6.7%**



Pop densité

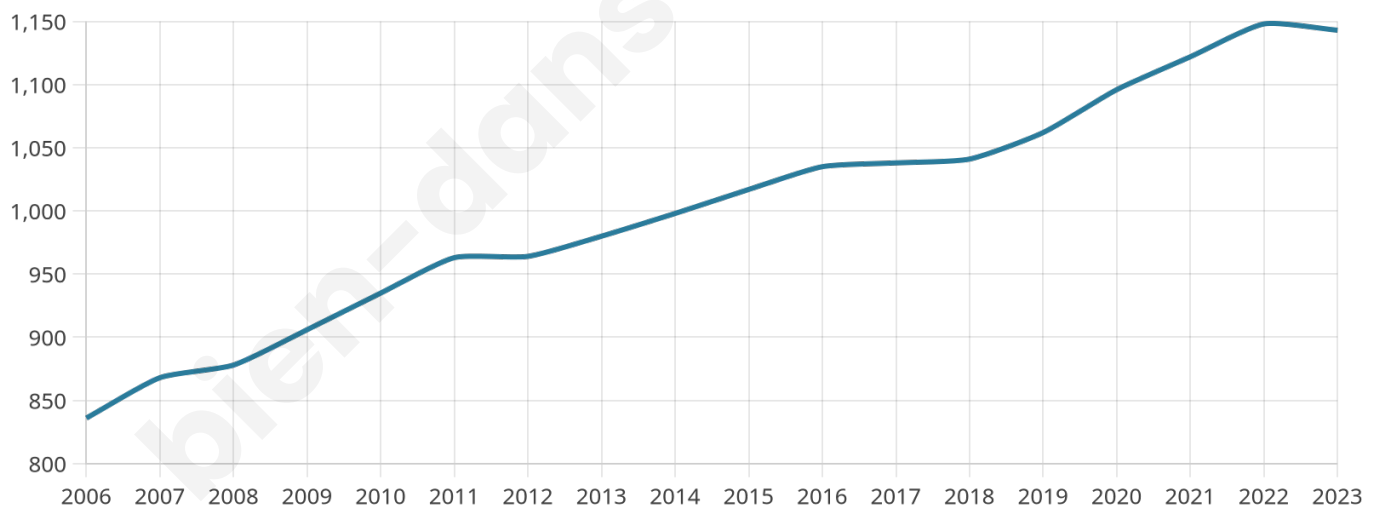
**114 h/km<sup>2</sup>**



Revenu moyen

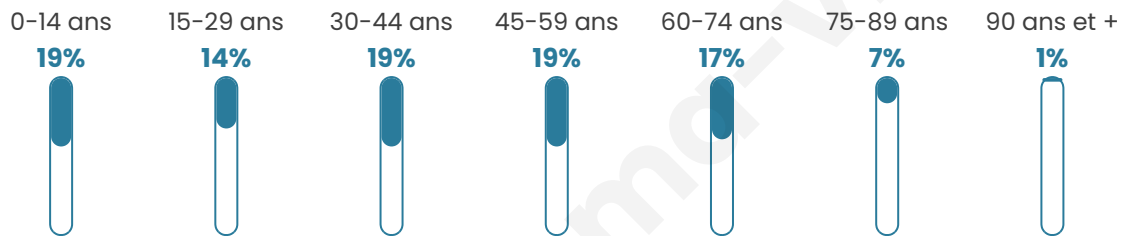
**23 460 €/an**

## Evolution du nombre d'habitants

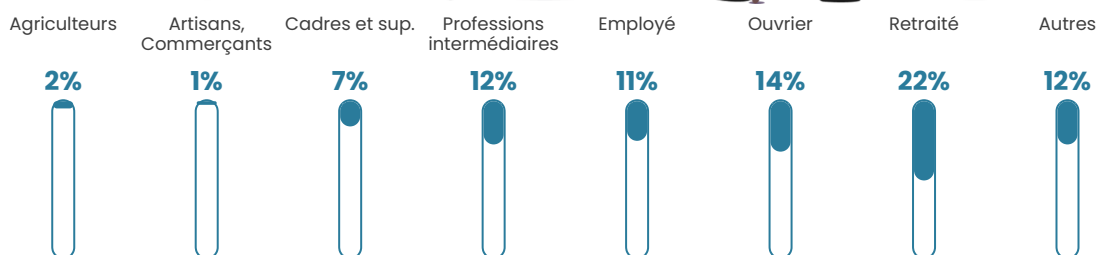


Sources : Institut national de la statistique et des études économiques (insee) selon Les dernières parutions officielles de 2024 portant sur les années 2020, 2021 et 2022.

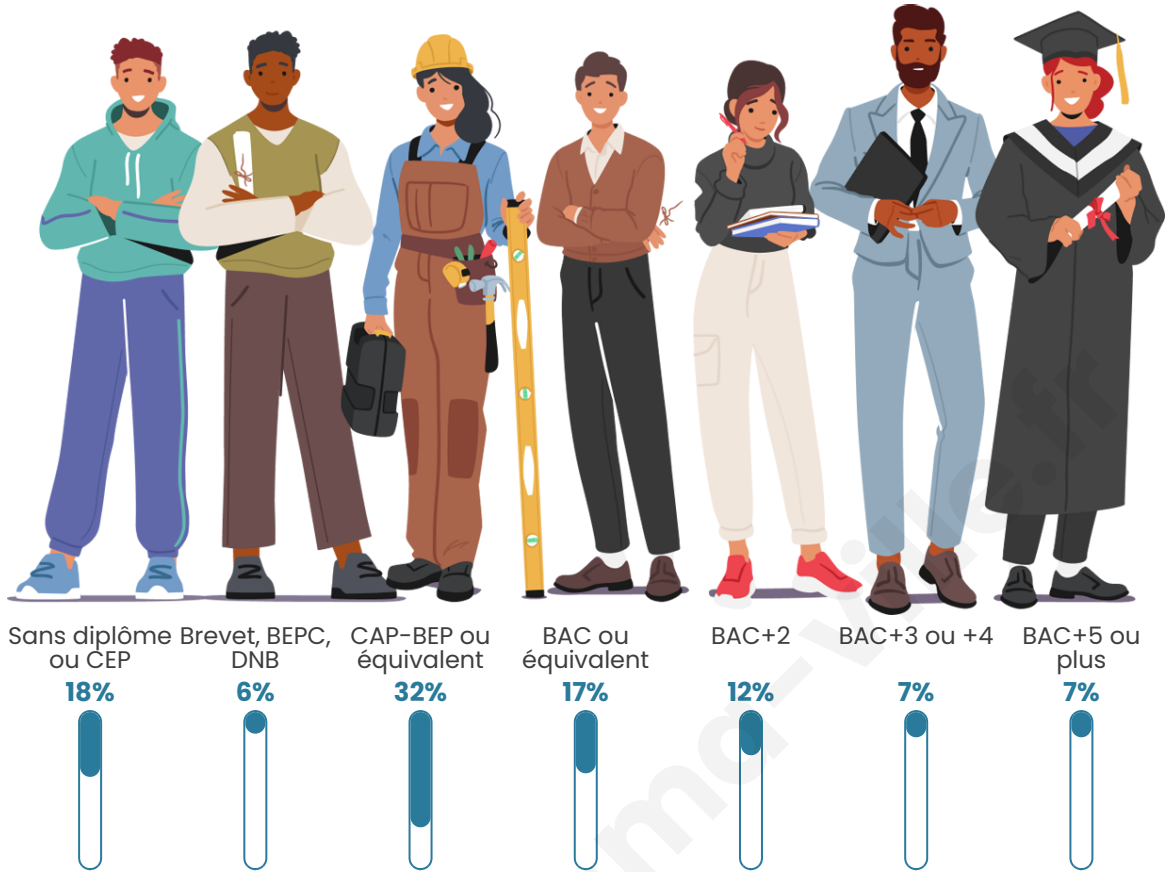
## Tranche d'âge




## Activité professionnelle



## Niveau de diplôme















## Composition des ménages



# Profils électoraux

## Premier tour

	Marine LE PEN	36.47 %
	Emmanuel MACRON	24.47 %
	Jean-Luc MÉLENCHON	11.35 %
	Éric ZEMMOUR	7.13 %
	Valérie PÉCRESSE	5.51 %
	Yannick JADOT	4.05 %
	Jean LASSALLE	3.57 %
	Nicolas DUPONT-AIGNAN	2.92 %
	Fabien ROUSSEL	1.78 %
	Philippe POUTOU	1.30 %
	Anne HIDALGO	1.13 %
	Nathalie ARTHAUD	0.32 %



### 784 inscrits

Participation : 80.61%

Votes blancs : 2.06%

Votes nuls : 0.32%

## Second tour

	Emmanuel MACRON	44,13 %
	Marine LE PEN	55,87 %

### 784 inscrits

Participation : 81.51%

Votes blancs : 5.48%

Votes nuls : 1.25%

# Sécurité



Agressions physiques / sexuelles

0



Cambriolages

0



Vols / dégradations

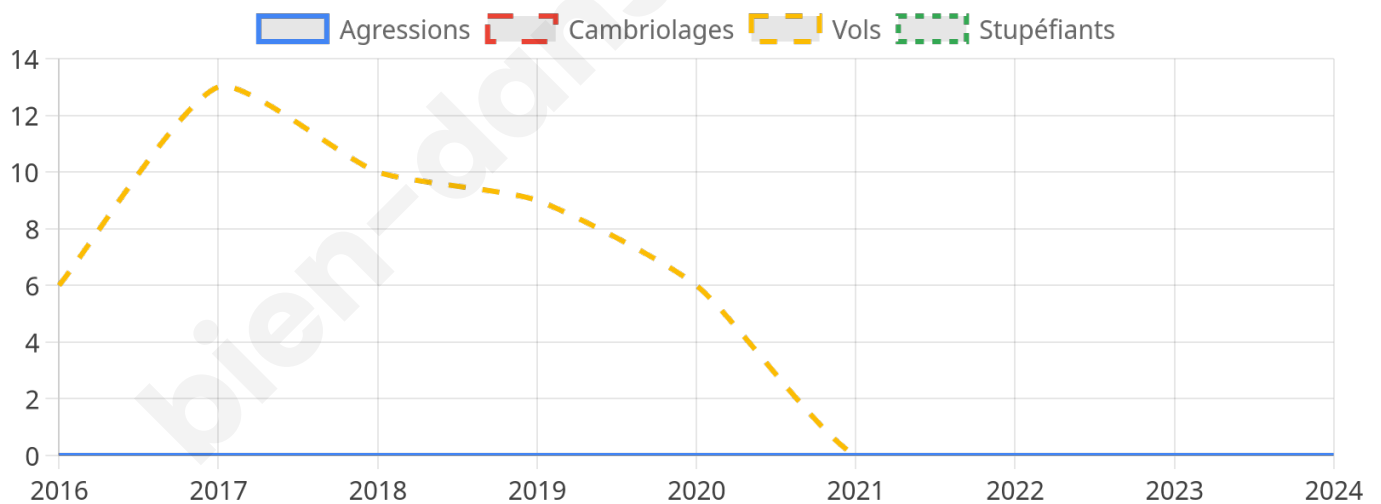
0



Stupéfiants

0

## Evolution du nombre d'infractions



## Pour comparer

(en proportion du nombre d'habitants)

Ville  Département  Région



Sources : Bases statistiques communale, départementale et régionale de la délinquance enregistrée par la police et la gendarmerie nationales selon les dernières parutions officielles de 2025 portant sur l'année 2024 ([data.gouv](https://data.gouv.fr)).

Agressions physiques / sexuelles : Violences sexuelles, coups et blessures volontaires intrafamiliaux, coups et blessures volontaires, autres coups, blessures volontaires et vols violents sans arme.

Cambriolages : Cambriolages de logements.

Vols : Vols avec armes, vols d'accessoires sur véhicules, vols dans les véhicules, vols de véhicules, vols sans violence contre des personnes, destructions, dégradations volontaires et escroqueries.

Stupéfiants : Trafic de stupéfiants dont (AFD) et usage de stupéfiants.

# Services à la population



## Commerce

Hypermarché	X <a href="#">Saint-Étienne-de-Saint-Geoirs</a> 14km
Supermarché	X <a href="#">La Côte-Saint-André</a> 6km
Superette	1
Boulangerie	1
Boucherie	1
Restaurant	1
Garage	1
Station-service	X <a href="#">Marcilloles</a> 6km
Banque	X <a href="#">La Côte-Saint-André</a> 7km
La poste	1
Coiffeur	1
Tabac	X <a href="#">La Côte-Saint-André</a> 7km
Bars / discothèque	1
Bibliothèque	1
Cinéma	X <a href="#">Bourgoin-Jallieu</a> 24km
Vétérinaire	X <a href="#">La Côte-Saint-André</a> 6km



## Santé

Pharmacie	1
Hôpital	X <a href="#">Bourgoin-Jallieu</a> 24km
Laboratoire d'analyses médicales	X <a href="#">La Côte-Saint-André</a> 7km
Etablissement pour handicapé	X <a href="#">La Côte-Saint-André</a> 7km
EHPA	X <a href="#">La Côte-Saint-André</a> 7km
Médecin	3
Dentiste	1
Chirurgien	X <a href="#">La Côte-Saint-André</a> 7km
Dermatologue	X <a href="#">Sainte-Blandine</a> 28km
Anesthésiste	X <a href="#">Bourgoin-Jallieu</a> 25km
Gastro-entérologue	X <a href="#">Bourgoin-Jallieu</a> 25km
Gynécologue	X <a href="#">Les Éparres</a> 20km
Cancérologue	X <a href="#">Lyon</a> 45km
Neurologue	X <a href="#">Bourgoin-Jallieu</a> 24km
Ophthalmologue	X <a href="#">Bourgoin-Jallieu</a> 24km
ORL	X <a href="#">Bourgoin-Jallieu</a> 25km
Cardiologue	X <a href="#">La Côte-Saint-André</a> 8km
Pédiatre	X <a href="#">La Côte-Saint-André</a> 7km
Pneumologue	X <a href="#">Bourgoin-Jallieu</a> 24km
Psychologue	1
Radiologue	X <a href="#">Bourgoin-Jallieu</a> 24km
Rhumatologue	X <a href="#">Bourgoin-Jallieu</a> 24km
Sage-femme	X <a href="#">Ornacieux-Balbins</a> 4km



## Éducation

Crèche	2
Ecole maternelle Public	X <a href="#">Penol</a> 2km
Ecole maternelle Privé	X <a href="#">Lyon</a> 47km
Ecole primaire Public	1
Ecole primaire Privé	X <a href="#">Marcilloles</a> 5km
Collège Public	X <a href="#">La Côte-Saint-André</a> 8km
Collège Privé	X <a href="#">La Côte-Saint-André</a> 7km
Lycée Public	X <a href="#">La Côte-Saint-André</a> 8km
Lycée Privé	X <a href="#">La Côte-Saint-André</a> 7km

Sources : Base Sirene des entreprises et de leurs établissements selon le [data.gouv](#). Liste, localisation et tarifs des professionnels de santé selon 2024 ([opendatasoft](#)) et FINESS Extraction du Fichier des établissements selon les dernières parutions officielles de 2025 portant sur l'année 2024 ([data.gouv](#)). Adresse et géolocalisation des établissements d'enseignement du premier et second degrés selon les dernières parutions officielles de 2025 portant sur l'année 2024 ([data.education.gouv](#))

## Villes autour de Faramans

Ville	Habitants	Superficie	Pop densité	Pop active	Taux chômage	Revenu moyen	Prix immobilier
Penol	381	12 km <sup>2</sup>	32 h/km <sup>2</sup>	44.9%	3.1%	23 630 €/an	1 277 €/m <sup>2</sup>
Sardieu	1 193	11 km <sup>2</sup>	108 h/km <sup>2</sup>	46.3%	5.3%	22 550 €/an	1 764 €/m <sup>2</sup>
Pajay (1 avis)	1 036	14 km <sup>2</sup>	74 h/km <sup>2</sup>	48.4%	5.1%	22 440 €/an	1 893 €/m <sup>2</sup>
Bossieu	326	13 km <sup>2</sup>	25 h/km <sup>2</sup>	45.7%	2.5%	24 040 €/an	1 452 €/m <sup>2</sup>
Ornacieux-Balbins	876	12 km <sup>2</sup>	73 h/km <sup>2</sup>	49.5%	3.3%	25 910 €/an	1 493 €/m <sup>2</sup>
Pommier-de-Beaurepaire (3 avis)	731	19 km <sup>2</sup>	38 h/km <sup>2</sup>	45.3%	5.1%	22 690 €/an	1 457 €/m <sup>2</sup>
Marcilloles (1 avis)	1 201	9 km <sup>2</sup>	133 h/km <sup>2</sup>	47.8%	6.2%	21 930 €/an	1 151 €/m <sup>2</sup>
Porte-des-Bonnevaux (1 avis)	2 099	43 km <sup>2</sup>	49 h/km <sup>2</sup>	46.8%	3.7%	23 980 €/an	1 440 €/m <sup>2</sup>
La Côte-Saint-André (7 avis)	4 873	27 km <sup>2</sup>	180 h/km <sup>2</sup>	42.5%	6.2%	21 420 €/an	1 604 €/m <sup>2</sup>
Beaufort	573	8 km <sup>2</sup>	72 h/km <sup>2</sup>	46.6%	2.6%	22 860 €/an	1 741 €/m <sup>2</sup>
Thodore	795	14 km <sup>2</sup>	57 h/km <sup>2</sup>	46.3%	4.3%	22 690 €/an	658 €/m <sup>2</sup>
Saint-Julien-de-l'Herms	165	9 km <sup>2</sup>	18 h/km <sup>2</sup>	44.8%	3%	23 150 €/an	1 637 €/m <sup>2</sup>
Viriville (1 avis)	1 713	30 km <sup>2</sup>	57 h/km <sup>2</sup>	46.4%	4.9%	20 970 €/an	1 841 €/m <sup>2</sup>
Saint-Barthélemy	923	8 km <sup>2</sup>	115 h/km <sup>2</sup>	42.4%	7.2%	21 420 €/an	1 409 €/m <sup>2</sup>
Saint-Siméon-de-Bressieux (2 avis)	3 186	18 km <sup>2</sup>	177 h/km <sup>2</sup>	41%	4.6%	21 040 €/an	1 505 €/m <sup>2</sup>

bien-dans-ma-ville.fr



# **Vous aimez votre ville ? Notez-la !**

Et faites-nous part de vos remarques constructives



Avec

**BIEN** dans ma **VILLE** 