



Version web

# Ville de Le Faouët

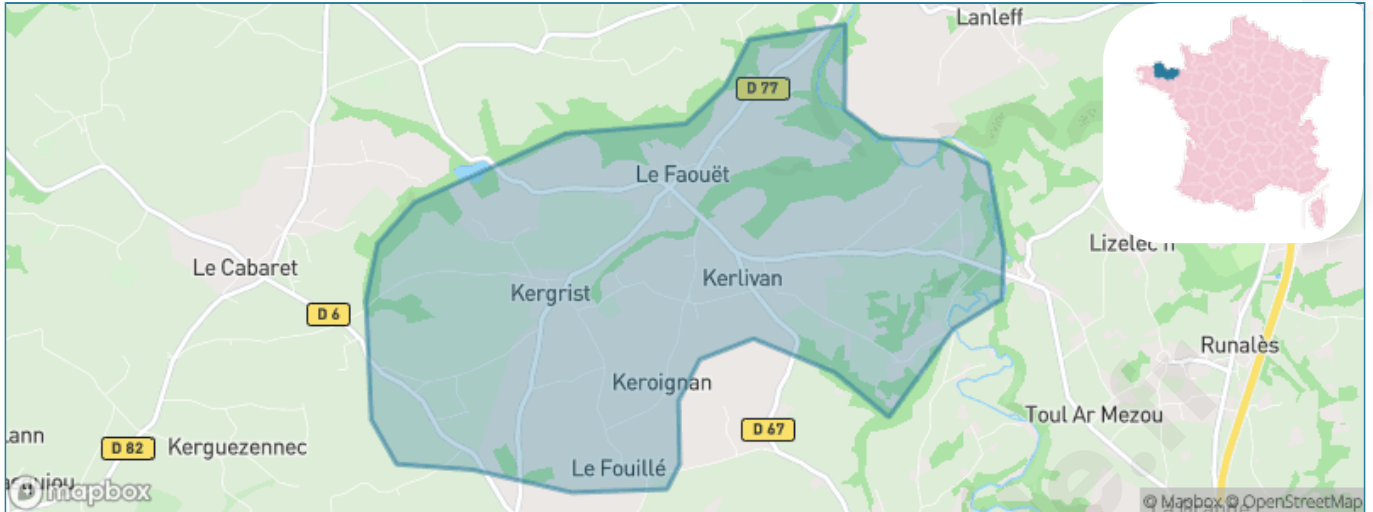
Présenté par



# Sommaire

Situation géographique .....	3
Statistiques sur la population .....	4
Evolution du nombre d'habitants .....	4
Tranche d'âge .....	5
0-14 ans .....	5
15-29 ans .....	5
30-44 ans .....	5
45-59 ans .....	5
60-74 ans .....	5
75-89 ans .....	5
90 ans et + .....	5
Activité professionnelle .....	5
Agriculteurs .....	5
Artisans, Commerçants .....	5
Cadres et sup. ....	5
Professions intermédiaires .....	5
Employé .....	5
Ouvrier .....	5
Retraité .....	5
Autres .....	5
Niveau de diplôme .....	6
Sans diplôme ou CEP .....	6
Brevet, BEPC, DNB .....	6
CAP-BEP ou équivalent .....	6
BAC ou équivalent .....	6
BAC+2 .....	6
BAC+3 ou +4 .....	6
BAC+5 ou plus .....	6
Composition des ménages .....	6
Couple sans enfant .....	6
Couple avec enfant(s) .....	6
Famille monoparentale .....	6
Colocation / Autre .....	6
Personnes seules .....	6
Profils électoraux .....	7
Premier tour .....	7
Sécurité .....	8
Evolution du nombre d'infractions .....	8
Pour comparer .....	9
Services à la population .....	10
Commerce .....	10
Éducation .....	10
Villes autour de Le Faouët .....	11

# Situation géographique



## i Informations clés

- **Région :** Bretagne
- **Département :** Côtes-d'armor
- **Code postal :** 22290
- **Superficie :** 7 km<sup>2</sup>



**Côtes d'Armor**  
le Département 

# Statistiques sur la population



Nombre d'habitants

**412**



Age moyen

**42 ans**



Pop active

**45.9%**



Taux chômage

**8.6%**



Pop densité

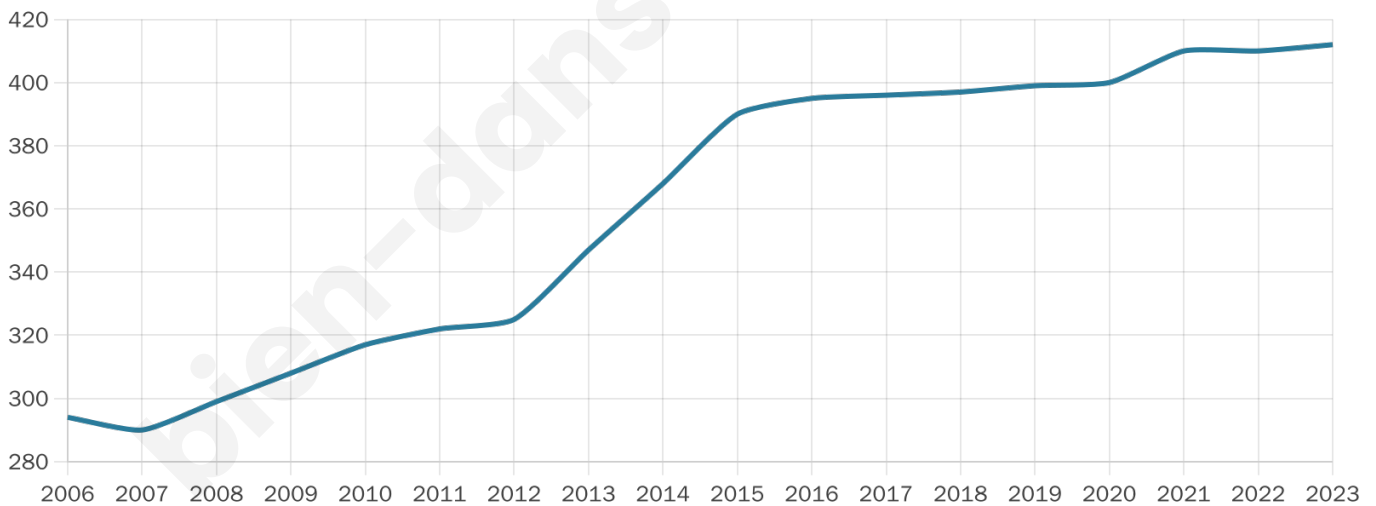
**59 h/km<sup>2</sup>**



Revenu moyen

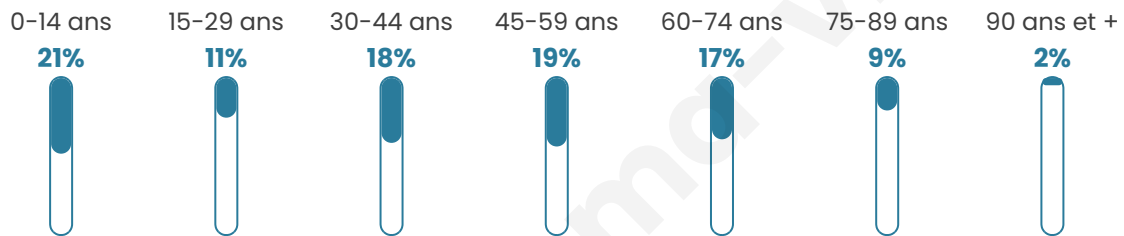
**21 260 €/an**

## Evolution du nombre d'habitants

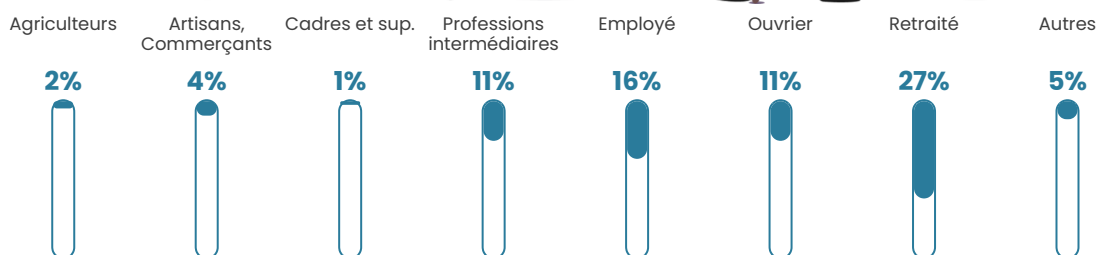


Sources : Institut national de la statistique et des études économiques (insee) selon Les dernières parutions officielles de 2024 portant sur les années 2020, 2021 et 2022.

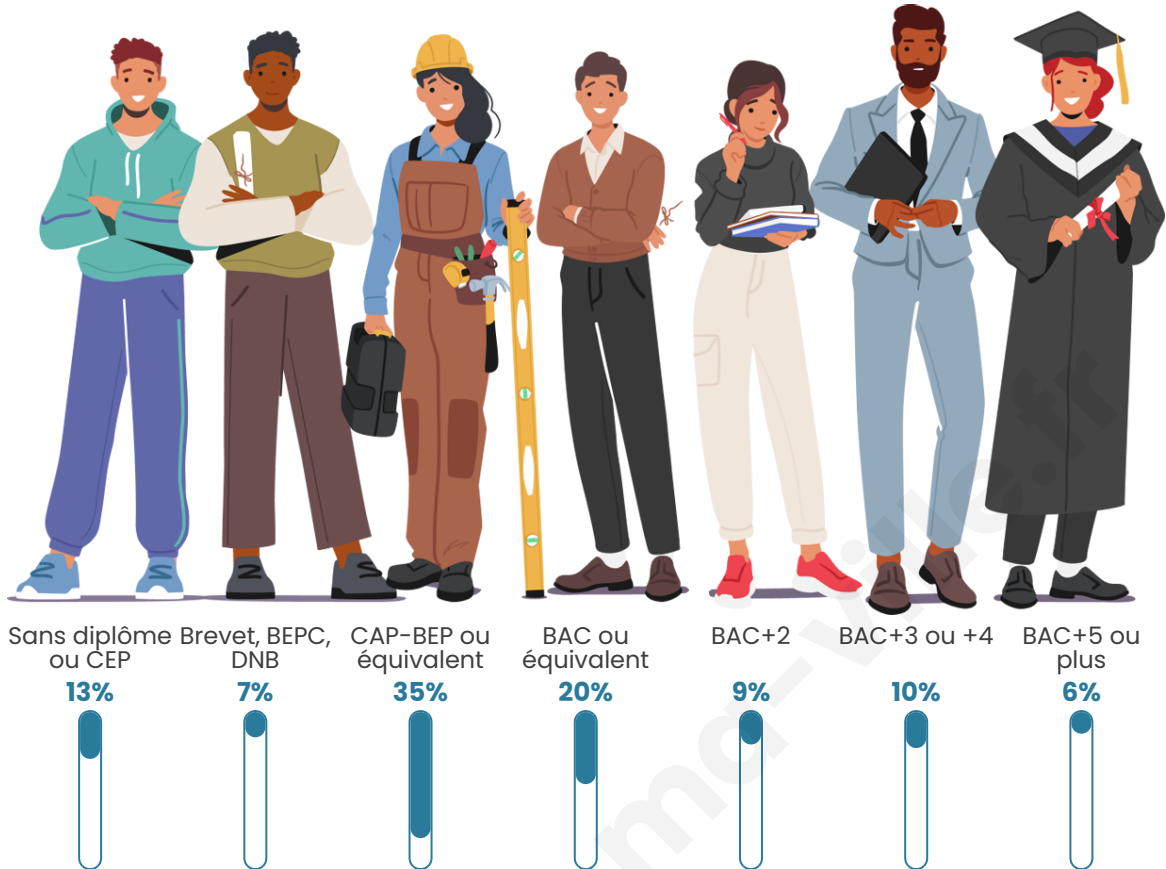
## Tranche d'âge




## Activité professionnelle



## Niveau de diplôme















## Composition des ménages





# Profils électoraux

## Premier tour

	Jean-Luc MÉLENCHON	25.71 %
	Emmanuel MACRON	24.49 %
	Marine LE PEN	20.00 %
	Jean LASSALLE	6.94 %
	Yannick JADOT	6.53 %
	Valérie PÉCRESSÉ	6.12 %
	Éric ZEMMOUR	5.71 %
	Fabien ROUSSEL	1.63 %
	Anne HIDALGO	1.22 %
	Nicolas DUPONT- AIGNAN	1.22 %
	Philippe POUTOU	0.41 %
	Nathalie ARTHAUD	0.00 %

## Second tour

	Emmanuel MACRON	54,72 %
	Marine LE PEN	45,28 %

### 301 inscrits

Participation : 83.39%

Votes blancs : 12.35%

Votes nuls : 3.19%

### 301 inscrits

Participation : 84.05%

Votes blancs : 2.37%

Votes nuls : 0.79%

# Sécurité



Agressions physiques / sexuelles

0



Cambriolages

0



Vols / dégradations

0



Stupéfiants

0

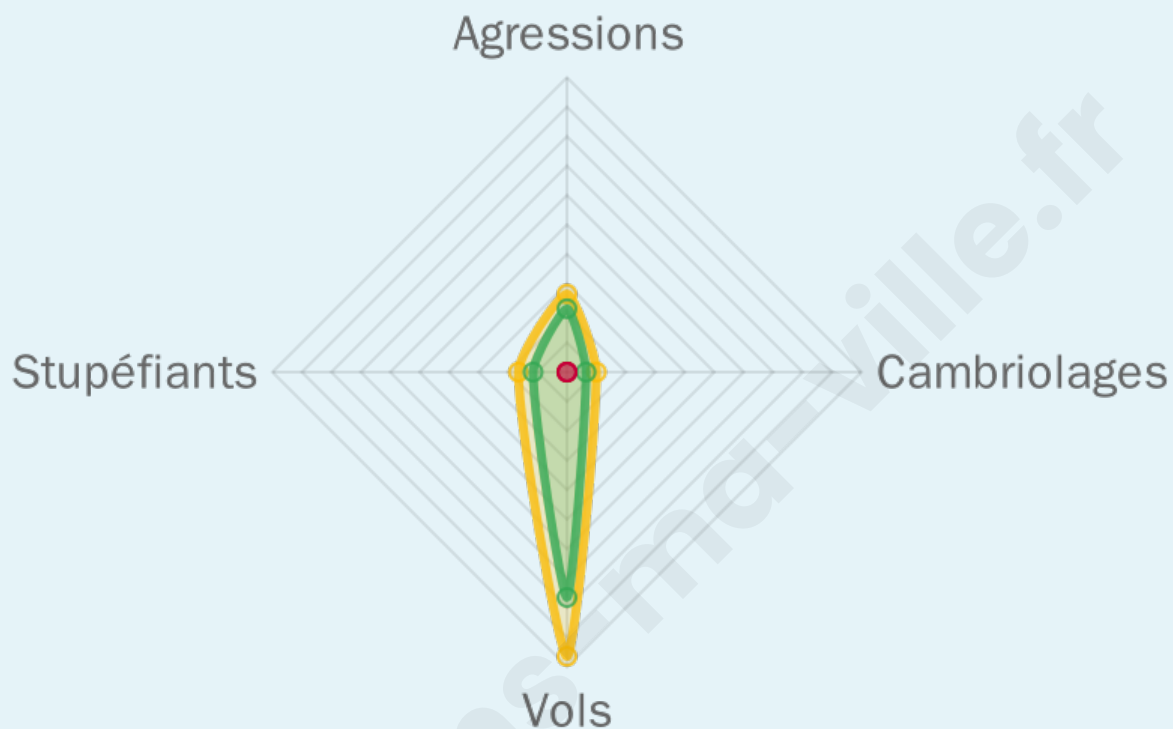
## Evolution du nombre d'infractions



## Pour comparer

(en proportion du nombre d'habitants)

■ Ville ■ Département ■ Région



Sources : Bases statistiques communale, départementale et régionale de la délinquance enregistrée par la police et la gendarmerie nationales selon les dernières parutions officielles de 2025 portant sur l'année 2024 ([data.gouv](https://data.gouv.fr)).

Agressions physiques / sexuelles : Violences sexuelles, coups et blessures volontaires intrafamiliaux, coups et blessures volontaires, autres coups, blessures volontaires et vols violents sans arme.

Cambriolages : Cambriolages de logements.

Vols : Vols avec armes, vols d'accessoires sur véhicules, vols dans les véhicules, vols de véhicules, vols sans violence contre des personnes, destructions, dégradations volontaires et escroqueries.

Stupéfiants : Trafic de stupéfiants dont (AFD) et usage de stupéfiants.

# Services à la population



## Commerce

Hypermarché	X <u>Fontenay-Trésigny</u> 3km
Supermarché	X <u>Rozay-en-Brie</u> 3km
Superette	X <u>Rozay-en-Brie</u> 2km
Boulangerie	X <u>Rozay-en-Brie</u> 2km
Boucherie	X <u>Rozay-en-Brie</u> 2km
Restaurant	1
Garage	X <u>Bernay-Vilbert</u> 1km
Station-service	X <u>Rozay-en-Brie</u> 3km
Banque	X <u>Rozay-en-Brie</u> 2km
La poste	1
Coiffeur	X <u>Rozay-en-Brie</u> 2km
Tabac	X <u>Chaumes-en-Brie</u> 6km
Bars / discothèque	1
Bibliothèque	X <u>Solers</u> 16km
Cinéma	X <u>Coulommiers</u> 19km
Vétérinaire	X <u>Rozay-en-Brie</u> 2km



## Santé

Pharmacie	X <u>Rozay-en-Brie</u> 2km
Hôpital	X <u>Coulommiers</u> 18km
Laboratoire d'analyses médicales	X <u>Fontenay-Trésigny</u> 5km
Etablissement pour handicapé	X <u>Fontenay-Trésigny</u> 5km
EHPA	X <u>Rozay-en-Brie</u> 2km
Médecin	X <u>Rozay-en-Brie</u> 2km
Dentiste	X <u>Rozay-en-Brie</u> 2km
Chirurgien	X <u>Tournan-en-Brie</u> 14km
Dermatologue	X <u>Gretz-Armainvilliers</u> 15km
Anesthésiste	X <u>Tournan-en-Brie</u> 14km
Gastro-entérologue	X <u>Tournan-en-Brie</u> 14km
Gynécologue	X <u>Tournan-en-Brie</u> 14km
Cancérologue	X <u>Brou-sur-Chantereine</u> 31km
Neurologue	X <u>Tournan-en-Brie</u> 14km
Ophthalmologue	X <u>Tournan-en-Brie</u> 14km
ORL	X <u>Tournan-en-Brie</u> 14km
Cardiologue	X <u>Tournan-en-Brie</u> 14km
Pédiatre	X <u>Tournan-en-Brie</u> 14km
Pneumologue	X <u>Tournan-en-Brie</u> 14km
Psychologue	X <u>Fontenay-Trésigny</u> 4km
Radiologue	X <u>Tournan-en-Brie</u> 14km
Rhumatologue	X <u>Tournan-en-Brie</u> 14km
Sage-femme	X <u>Fontenay-Trésigny</u> 4km



## Éducation

Crèche	X <u>Rozay-en-Brie</u> 3km
Ecole maternelle Public	X <u>Bernay-Vilbert</u> 1km
Ecole maternelle Privé	X <u>Bussy-Saint-Georges</u> 24km
Ecole primaire Public	X <u>Rozay-en-Brie</u> 3km
Ecole primaire Privé	X <u>Mortcerf</u> 12km
Collège Public	X <u>Rozay-en-Brie</u> 3km
Collège Privé	X <u>Villeneuve-le-Comte</u> 16km
Lycée Public	X <u>Rozay-en-Brie</u> 3km
Lycée Privé	X <u>Ozoir-la-Ferrière</u> 19km

Sources : Base Sirene des entreprises et de leurs établissements selon les dernières parutions officielles de 2025 portant sur l'année 2024 ([data.gouv](#)). Liste, localisation et tarifs des professionnels de santé selon les dernières parutions officielles de 2025 portant sur l'année 2024 ([opendatasoft](#)) et FINESSE Extraction du Fichier des établissements selon les dernières parutions officielles de 2025 portant sur l'année 2024 ([data.gouv](#)). Adresse et géolocalisation des établissements d'enseignement du premier et second degrés selon les dernières parutions officielles de 2025 portant sur l'année 2024 ([data.education.gouv](#))

## Villes autour de Le Faouët

Ville	Habitants	Superficie	Pop densité	Pop active	Taux chômage	Revenu moyen	Prix immobilier
Bernay-Vilbert	1 005	16 km <sup>2</sup>	63 h/km <sup>2</sup>	46.7%	3.9%	27 440 €/an	3 532 €/m <sup>2</sup>
Rozay-en-Brie (8 avis)	2 860	3 km <sup>2</sup>	953 h/km <sup>2</sup>	47.9%	4.3%	25 690 €/an	2 892 €/m <sup>2</sup>
Courpalay (4 avis)	1 610	14 km <sup>2</sup>	115 h/km <sup>2</sup>	47.9%	3.1%	26 530 €/an	2 349 €/m <sup>2</sup>
Courtomer	591	4 km <sup>2</sup>	148 h/km <sup>2</sup>	50.6%	4.4%	27 640 €/an	2 954 €/m <sup>2</sup>
Fontenay-Trésigny (6 avis)	5 994	22 km <sup>2</sup>	272 h/km <sup>2</sup>	48.9%	4.9%	24 880 €/an	2 716 €/m <sup>2</sup>
Marles-en-Brie (5 avis)	1 898	12 km <sup>2</sup>	158 h/km <sup>2</sup>	51.9%	3.4%	27 010 €/an	2 755 €/m <sup>2</sup>
Voinsles	580	28 km <sup>2</sup>	21 h/km <sup>2</sup>	53.8%	3.1%	27 280 €/an	2 278 €/m <sup>2</sup>
La Chapelle-Iger	191	8 km <sup>2</sup>	24 h/km <sup>2</sup>	48.2%	2.1%	29 010 €/an	3 329 €/m <sup>2</sup>
Argentières	361	2 km <sup>2</sup>	181 h/km <sup>2</sup>	51.2%	1.9%	28 190 €/an	3 536 €/m <sup>2</sup>
Chaumes-en-Brie (2 avis)	3 503	20 km <sup>2</sup>	175 h/km <sup>2</sup>	50.6%	4.2%	26 440 €/an	2 577 €/m <sup>2</sup>
Lumigny-Nesles-Ormeaux (1 avis)	1 468	36 km <sup>2</sup>	41 h/km <sup>2</sup>	54.9%	2.9%	28 250 €/an	2 100 €/m <sup>2</sup>
Aubepierre-Ozouer-le-Repos	984	26 km <sup>2</sup>	38 h/km <sup>2</sup>	52.5%	3.3%	26 780 €/an	2 266 €/m <sup>2</sup>
Pézarches	410	8 km <sup>2</sup>	51 h/km <sup>2</sup>	50.2%	2.9%	26 490 €/an	1 860 €/m <sup>2</sup>
Beauvoir	185	3 km <sup>2</sup>	62 h/km <sup>2</sup>	49.2%	2.2%	24 810 €/an	2 213 €/m <sup>2</sup>
Crèvecoeur-en-Brie	437	9 km <sup>2</sup>	49 h/km <sup>2</sup>	54.2%	3.9%	27 290 €/an	2 901 €/m <sup>2</sup>

bien-dans-ma-ville.fr



# Vous aimez votre ville ? Notez-la !

Et faites-nous part de vos remarques constructives



Avec

**BIEN** dans  
ma **VILLE** 