



Version web

Ville de Fallerans

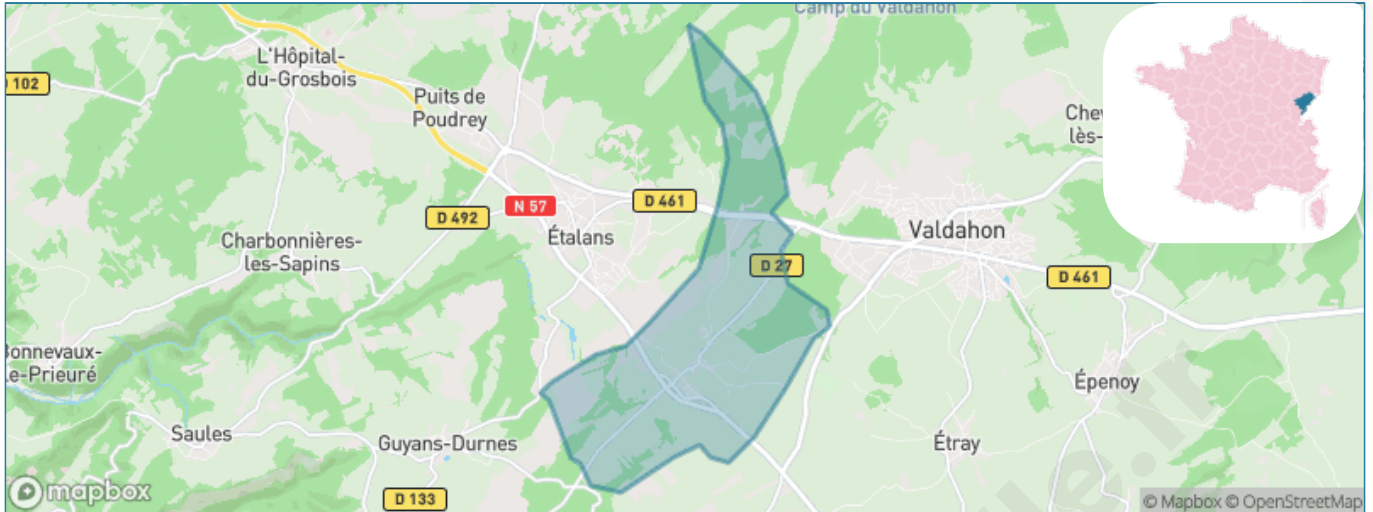
Présenté par

BIEN dans
ma **VILLE** 

Sommaire

Situation géographique	3
Statistiques sur la population	4
Evolution du nombre d'habitants	4
Tranche d'âge	5
<i>0-14 ans</i>	5
<i>15-29 ans</i>	5
<i>30-44 ans</i>	5
<i>45-59 ans</i>	5
<i>60-74 ans</i>	5
<i>75-89 ans</i>	5
<i>90 ans et +</i>	5
Activité professionnelle	5
<i>Agriculteurs</i>	5
<i>Artisans, Commerçants</i>	5
<i>Cadres et sup.</i>	5
<i>Professions intermédiaires</i>	5
<i>Employé</i>	5
<i>Ouvrier</i>	5
<i>Retraité</i>	5
<i>Autres</i>	5
Niveau de diplôme	6
<i>Sans diplôme ou CEP</i>	6
<i>Brevet, BEPC, DNB</i>	6
<i>CAP-BEP ou équivalent</i>	6
<i>BAC ou équivalent</i>	6
<i>BAC+2</i>	6
<i>BAC+3 ou +4</i>	6
<i>BAC+5 ou plus</i>	6
Composition des ménages	6
<i>Couple sans enfant</i>	6
<i>Couple avec enfant(s)</i>	6
<i>Famille monoparentale</i>	6
<i>Colocation / Autre</i>	6
<i>Personnes seules</i>	6
Profils électoraux	7
<i>Premier tour</i>	7
Sécurité	9
<i>Evolution du nombre d'infractions</i>	9
<i>Pour comparer</i>	10
Services à la population	11
<i>Commerce</i>	11
<i>Éducation</i>	11
<i>Villes autour de Fallerans</i>	12

Situation géographique



i Informations clés

- **Région** : Bourgogne-Franche-Comté
- **Département** : Doubs
- **Code postal** : 25580
- **Superficie** : 10 km²

RÉGION
BOURGOGNE
FRANCHE
COMTE

Doubs
le Département

Statistiques sur la population



Nombre d'habitants

293



Age moyen

38 ans



Pop active

48.5%



Taux chômage

5.3%



Pop densité

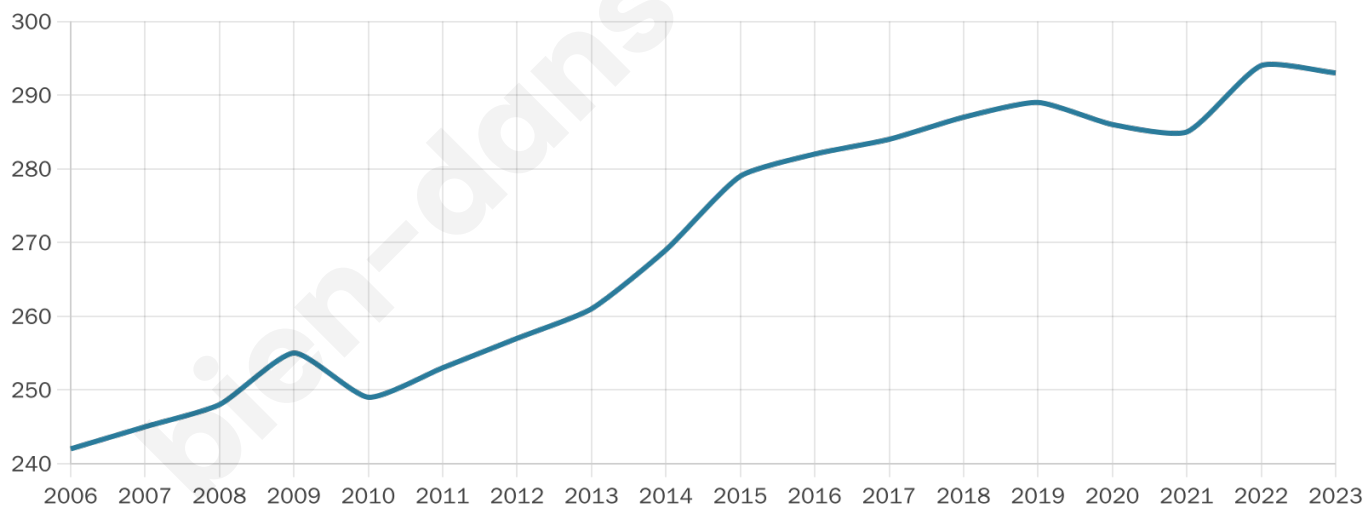
29 h/km²



Revenu moyen

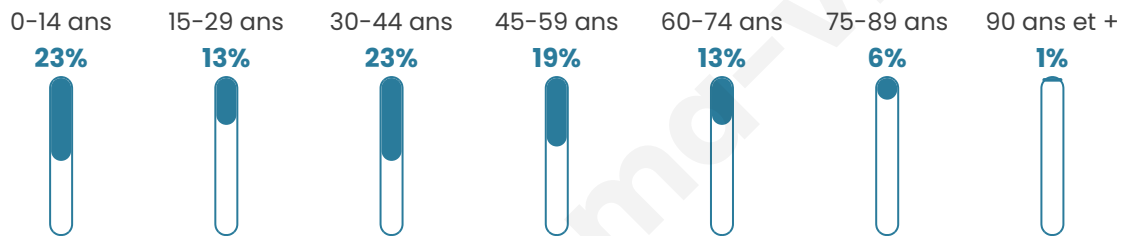
25 670 €/an

Evolution du nombre d'habitants

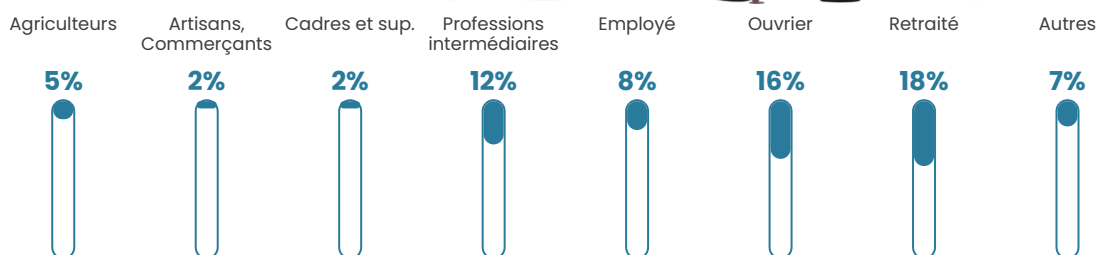


Sources : Institut national de la statistique et des études économiques (insee) selon Les dernières parutions officielles de 2024 portant sur les années 2020, 2021 et 2022.

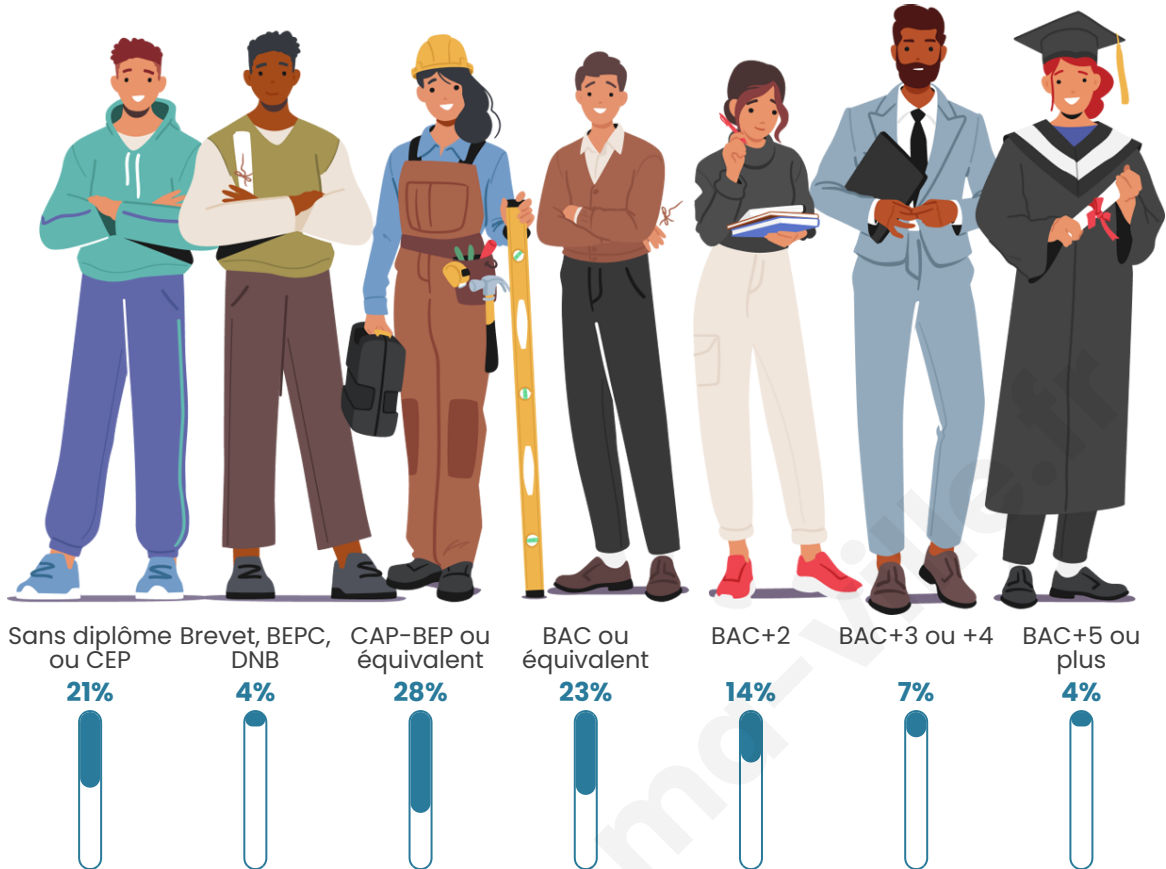
Tranche d'âge



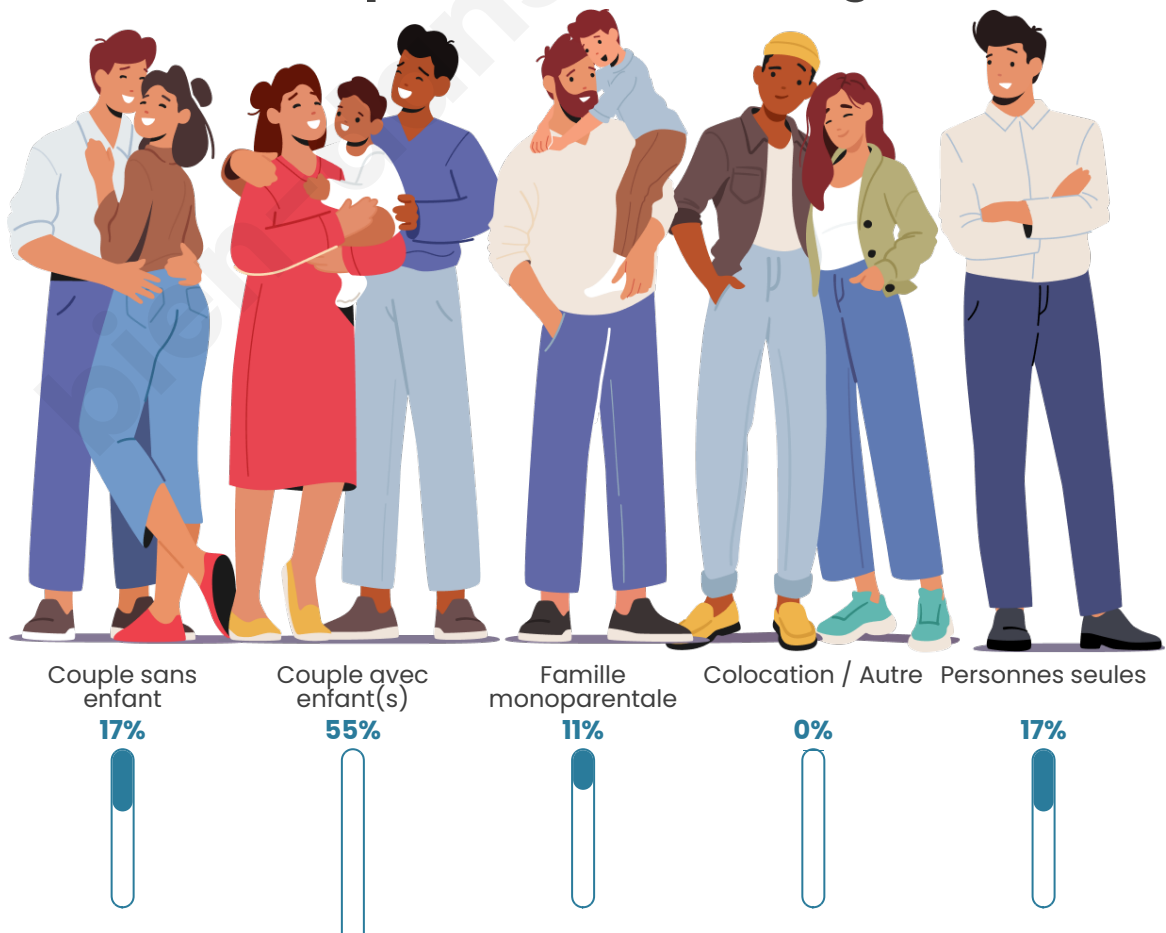
Activité professionnelle



Niveau de diplôme



Composition des ménages



Profils électoraux

Premier tour

	Emmanuel MACRON	27.50 %
	Marine LE PEN	26.25 %
	Jean-Luc MÉLENCHON	10.63 %
	Éric ZEMMOUR	8.75 %
	Valérie PÉCRESSÉ	5.63 %
	Nicolas DUPONT- AIGNAN	5.00 %
	Jean LASSALLE	4.38 %
	Yannick JADOT	4.38 %
	Fabien ROUSSEL	2.50 %
	Anne HIDALGO	2.50 %
	Nathalie ARTHAUD	1.25 %
	Philippe POUTOU	1.25 %

200 inscrits

Participation : 82.5%
Votes blancs : 2.42%
Votes nuls : 0.61%

Second tour



Emmanuel
MACRON

49,03 %



Marine LE PEN

50,97 %

200 inscrits

Participation : 82.5%
Votes blancs : 4.85%
Votes nuls : 1.21%

bien-dans-ma-ville.fr

Sécurité



Agressions physiques / sexuelles

0



Cambriolages

0



Vols / dégradations

0



Stupéfiants

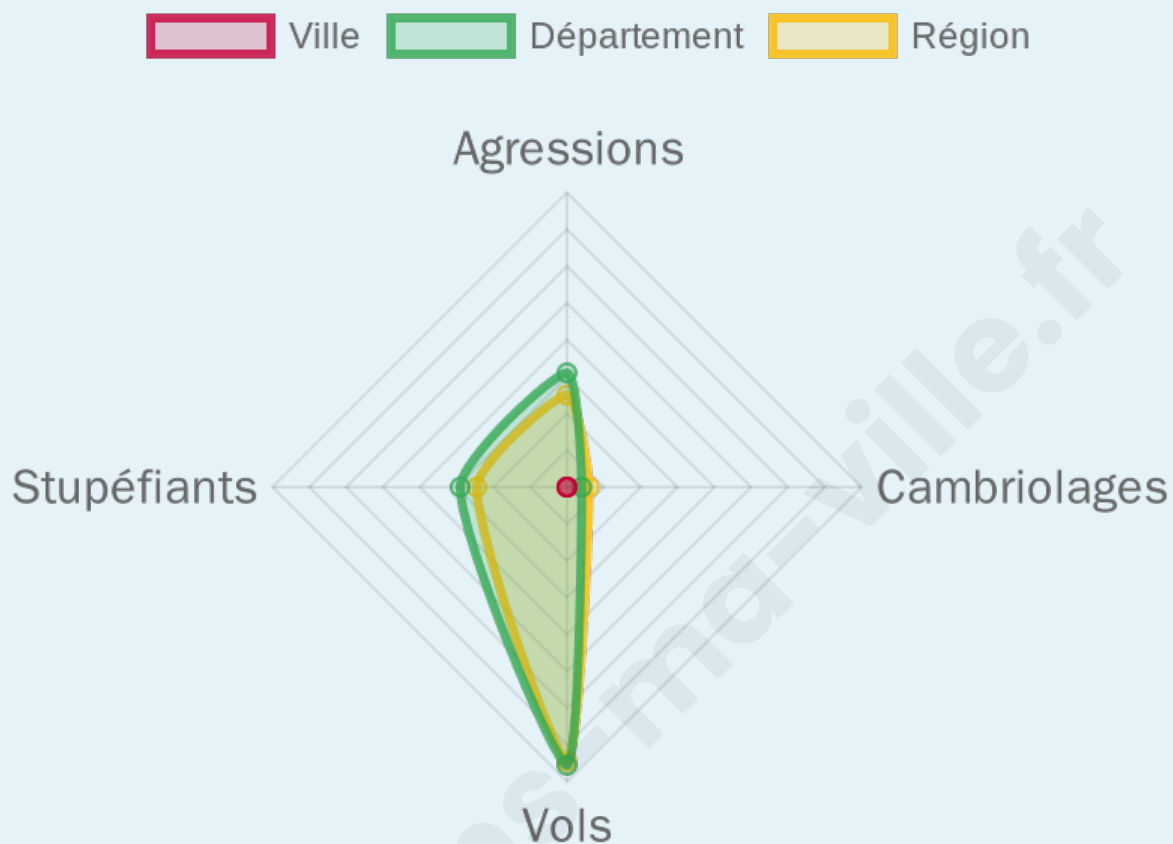
0

Evolution du nombre d'infractions



Pour comparer

(en proportion du nombre d'habitants)



Sources : Bases statistiques communale, départementale et régionale de la délinquance enregistrée par la police et la gendarmerie nationales selon les dernières parutions officielles de 2025 portant sur l'année 2024 ([data.gouv](https://data.gouv.fr)).

Agressions physiques / sexuelles : Violences sexuelles, coups et blessures volontaires intrafamiliaux, coups et blessures volontaires, autres coups, blessures volontaires et vols violents sans arme.

Cambriolages : Cambriolages de logements.

Vols : Vols avec armes, vols d'accessoires sur véhicules, vols dans les véhicules, vols de véhicules, vols sans violence contre des personnes, destructions, dégradations volontaires et escroqueries.

Stupéfiants : Trafic de stupéfiants dont (AFD) et usage de stupéfiants.

Services à la population



Commerce

Hypermarché	X Valdahon 5km
Supermarché	X Valdahon 4km
Superette	X Étalans 2km
Boulangerie	X Valdahon 5km
Boucherie	X Valdahon 3km
Restaurant	X Valdahon 3km
Garage	X Étalans 2km
Station-service	X Valdahon 5km
Banque	X Valdahon 4km
La poste	X Vercel-Villedieu-le-Camp 10km
Coiffeur	X Étalans 2km
Tabac	X Valdahon 5km
Bars / discothèque	X Étalans 2km
Bibliothèque	X Roche-lez-Beaupré 20km
Cinéma	X Valdahon 5km
Vétérinaire	X Valdahon 4km



Santé

Pharmacie	X Étalans 2km
Hôpital	X Besançon 23km
Laboratoire d'analyses médicales	X Valdahon 4km
Etablissement pour handicapé	X Étalans 2km
EHPA	X Valdahon 5km
Médecin	X Étalans 2km
Dentiste	X Valdahon 4km
Chirurgien	X Besançon 23km
Dermatologue	X Valdahon 5km
Anesthésiste	X Besançon 25km
Gastro-entérologue	X Besançon 23km
Gynécologue	X Besançon 23km
Cancérologue	X 0km
Neurologue	X Besançon 22km
Ophthalmologue	X Lods 10km
ORL	X Besançon 23km
Cardiologue	X Ornans 11km
Pédiatre	X Besançon 22km
Pneumologue	X Besançon 23km
Psychologue	X Ornans 12km
Radiologue	X Valdahon 4km
Rhumatologue	X Besançon 22km
Sage-femme	X Valdahon 5km



Éducation

Crèche	X Vernierfontaine 3km
Ecole maternelle Public	X Valdahon 5km
Ecole maternelle Privé	X Divonne-les-Bains 87km
Ecole primaire Public	X Étalans 2km
Ecole primaire Privé	X Vernierfontaine 3km
Collège Public	X Valdahon 5km
Collège Privé	X Vercel-Villedieu-le-Camp 10km
Lycée Public	X Mamirolle 12km
Lycée Privé	X Besançon 22km

Sources : Base Sirene des entreprises et de leurs établissements selon les dernières parutions officielles de 2025 portant sur l'année 2024 ([data.gouv](#)). Liste, localisation et tarifs des professionnels de santé selon les dernières parutions officielles de 2025 portant sur l'année 2024 ([opendatasoft](#)) et FINISS Extraction du Fichier des établissements selon les dernières parutions officielles de 2025 portant sur l'année 2024 ([data.gouv](#)). Adresse et géolocalisation des établissements d'enseignement du premier et second degrés selon les dernières parutions officielles de 2025 portant sur l'année 2024 ([data.education.gouv](#))

Villes autour de Fallérans

Ville	Habitants	Superficie	Pop densité	Pop active	Taux chômage	Revenu moyen	Prix immobilier
Étalans	1 643	40 km ²	41 h/km ²	47.8%	3.3%	24 050 €/an	1 840 €/m ²
Guyans-Durnes	318	9 km ²	35 h/km ²	48.7%	1.3%	26 260 €/an	2 408 €/m ²
Vernierfontaine	486	13 km ²	37 h/km ²	49%	4.1%	24 580 €/an	1 663 €/m ²
Voires	77	4 km ²	19 h/km ²	46.8%	3.9%	NC	550 €/m ²
Valdahon (6 avis)	5 705	25 km ²	228 h/km ²	54.5%	3.8%	23 700 €/an	2 016 €/m ²
Durnes	204	8 km ²	26 h/km ²	41.2%	1%	26 050 €/an	922 €/m ²
L'Hôpital-du-Grosbois	611	7 km ²	87 h/km ²	49.4%	2.1%	24 350 €/an	1 600 €/m ²
Étray	293	6 km ²	49 h/km ²	52.9%	2%	26 730 €/an	1 673 €/m ²
Les Premiers Sapins	1 587	52 km ²	31 h/km ²	46.5%	2.7%	24 950 €/an	1 808 €/m ²
Lavans-Vuillafans	232	10 km ²	23 h/km ²	57.3%	3.9%	24 770 €/an	1 858 €/m ²
Épenoy	649	13 km ²	50 h/km ²	48.4%	2.2%	27 100 €/an	1 897 €/m ²
Saules	234	7 km ²	33 h/km ²	44.4%	3.8%	25 160 €/an	2 041 €/m ²
Chevigney-lès-Vercel	141	5 km ²	28 h/km ²	58.2%	3.5%	25 550 €/an	585 €/m ²
Échevannes	88	5 km ²	18 h/km ²	42%	0%	NC	813 €/m ²
Montgesoye	498	11 km ²	45 h/km ²	45.6%	3.6%	23 300 €/an	1 619 €/m ²

bien-dans-ma-ville.fr



Vous aimez votre ville ? Notez-la !

Et faites-nous part de vos remarques constructives



Avec

BIEN dans
ma **VILLE** 