



Version web

Ville de Falicon

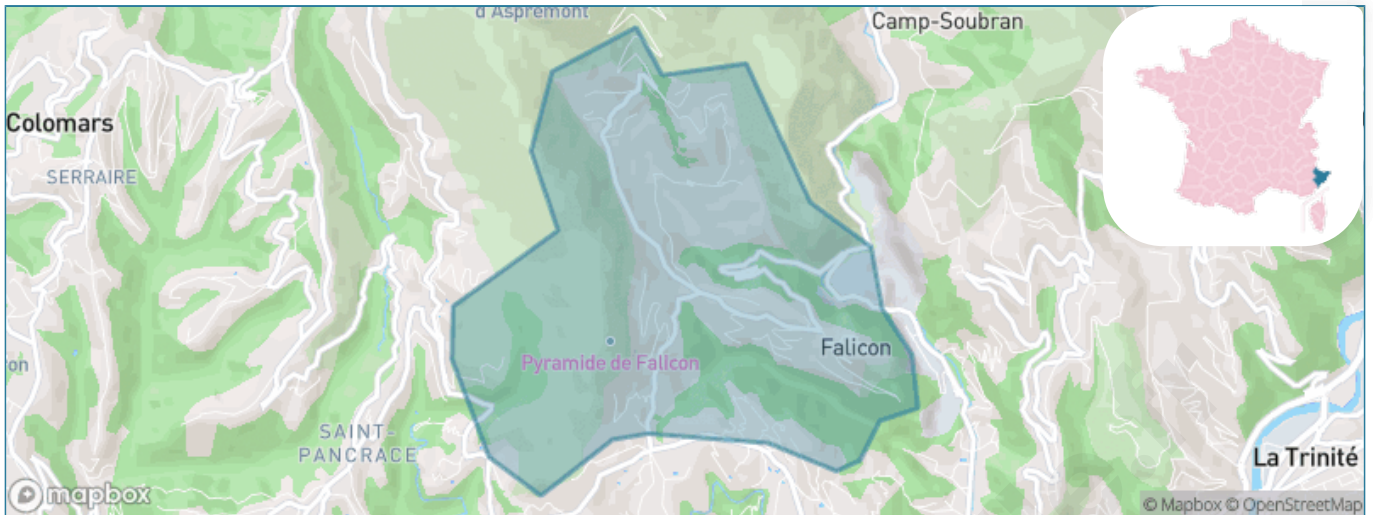
Présenté par

BIEN dans
ma **VILLE** 

Sommaire

Situation géographique	3
Statistiques sur la population	4
Evolution du nombre d'habitants	4
Tranche d'âge	5
0-14 ans	5
15-29 ans	5
30-44 ans	5
45-59 ans	5
60-74 ans	5
75-89 ans	5
90 ans et +	5
Activité professionnelle	5
Agriculteurs	5
Artisans, Commerçants	5
Cadres et sup.	5
Professions intermédiaires	5
Employé	5
Ouvrier	5
Retraité	5
Autres	5
Niveau de diplôme	6
Sans diplôme ou CEP	6
Brevet, BEPC, DNB	6
CAP-BEP ou équivalent	6
BAC ou équivalent	6
BAC+2	6
BAC+3 ou +4	6
BAC+5 ou plus	6
Composition des ménages	6
Couple sans enfant	6
Couple avec enfant(s)	6
Famille monoparentale	6
Colocation / Autre	6
Personnes seules	6
Profil électoraux	7
Premier tour	7
Sécurité	8
Evolution du nombre d'infractions	8
Pour comparer	9
Services à la population	10
Commerce	10
Éducation	10
Villes autour de Falicon	11
Avis sur la ville de Falicon	12
Moyenne par critère	12
Villes autour de Falicon	12
Répartition des avis par note	12
Répartition des avis par note	12

Situation géographique



i Informations clés

- **Région** : Provence-Alpes-Côte d'Azur
- **Département** : Alpes-Maritimes
- **Métropole** : Métropole Nice Côte d'Azur
- **Code postal** : 06950
- **Superficie** : 5 km²



MÉTROPOLE
NICE CÔTE D'AZUR

Statistiques sur la population



Nombre d'habitants

2 185



Age moyen

47 ans



Pop active

42.9%



Taux chômage

5.2%



Pop densité

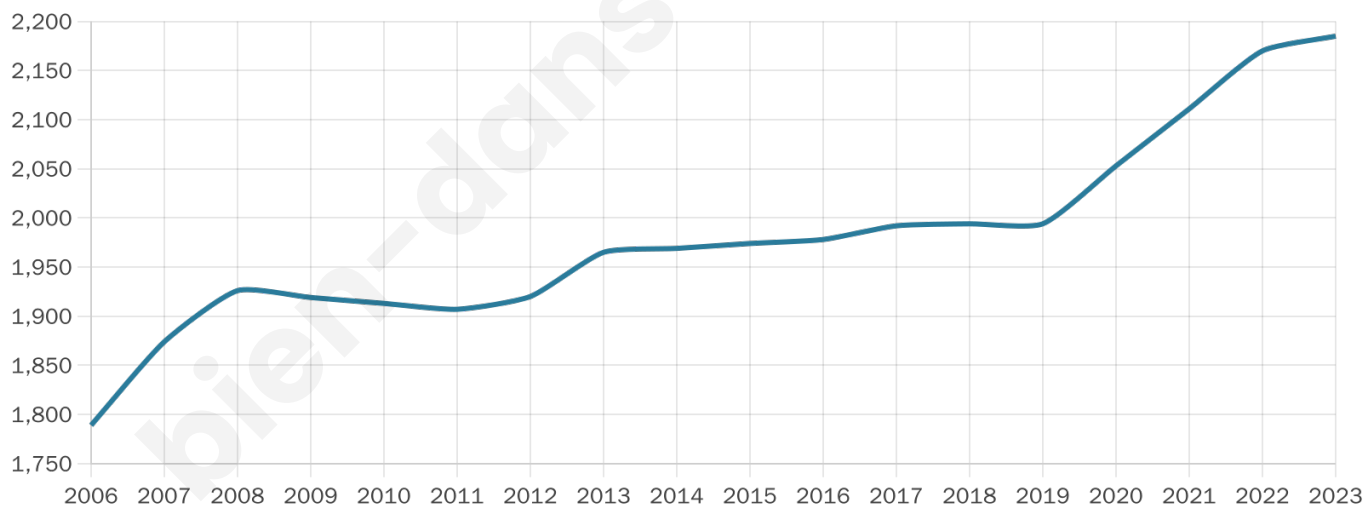
437 h/km²



Revenu moyen

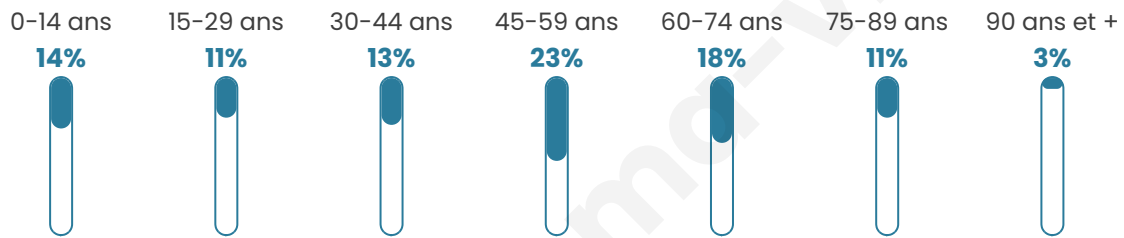
32 330 €/an

Evolution du nombre d'habitants

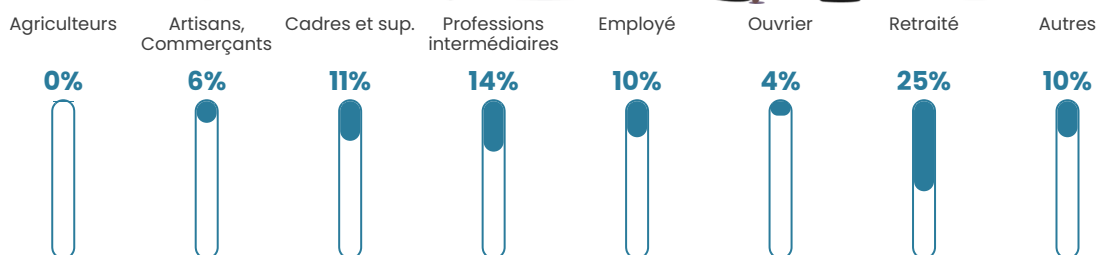


Sources : Institut national de la statistique et des études économiques (insee) selon Les dernières parutions officielles de 2024 portant sur les années 2020, 2021 et 2022.


Tranche d'âge




Activité professionnelle



Niveau de diplôme













Composition des ménages



Profils électoraux

Premier tour

	Marine LE PEN	29.18 %
	Emmanuel MACRON	24.56 %
	Éric ZEMMOUR	16.51 %
	Jean-Luc MÉLENCHON	11.32 %
	Valérie PÉCRESE	7.40 %
	Yannick JADOT	4.56 %
	Jean LASSALLE	2.63 %
	Nicolas DUPONT-AIGNAN	1.85 %
	Fabien ROUSSEL	0.85 %
	Anne HIDALGO	0.71 %
	Philippe POUTOU	0.28 %
	Nathalie ARTHAUD	0.14 %



1 775 inscrits

Participation : 80.28%

Votes blancs : 1.12%

Votes nuls : 0.28%

Second tour

	Emmanuel MACRON	48,25 %
	Marine LE PEN	51,75 %

1 777 inscrits

Participation : 80.19%

Votes blancs : 6.18%

Votes nuls : 1.47%

Sécurité



Agressions physiques / sexuelles

0



Cambriolages

0



Vols / dégradations

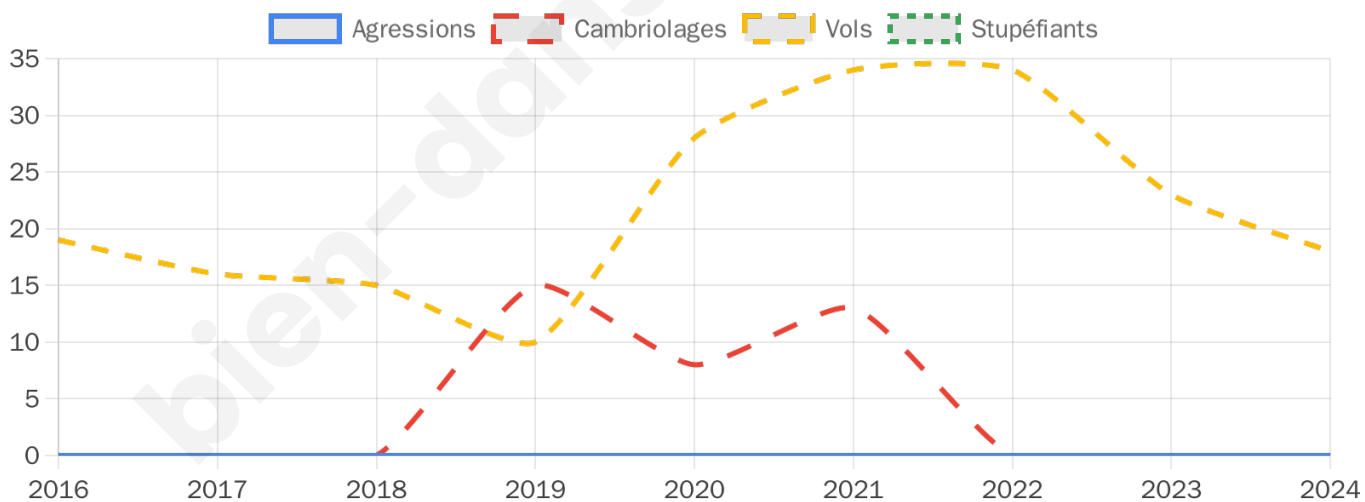
18



Stupéfiants

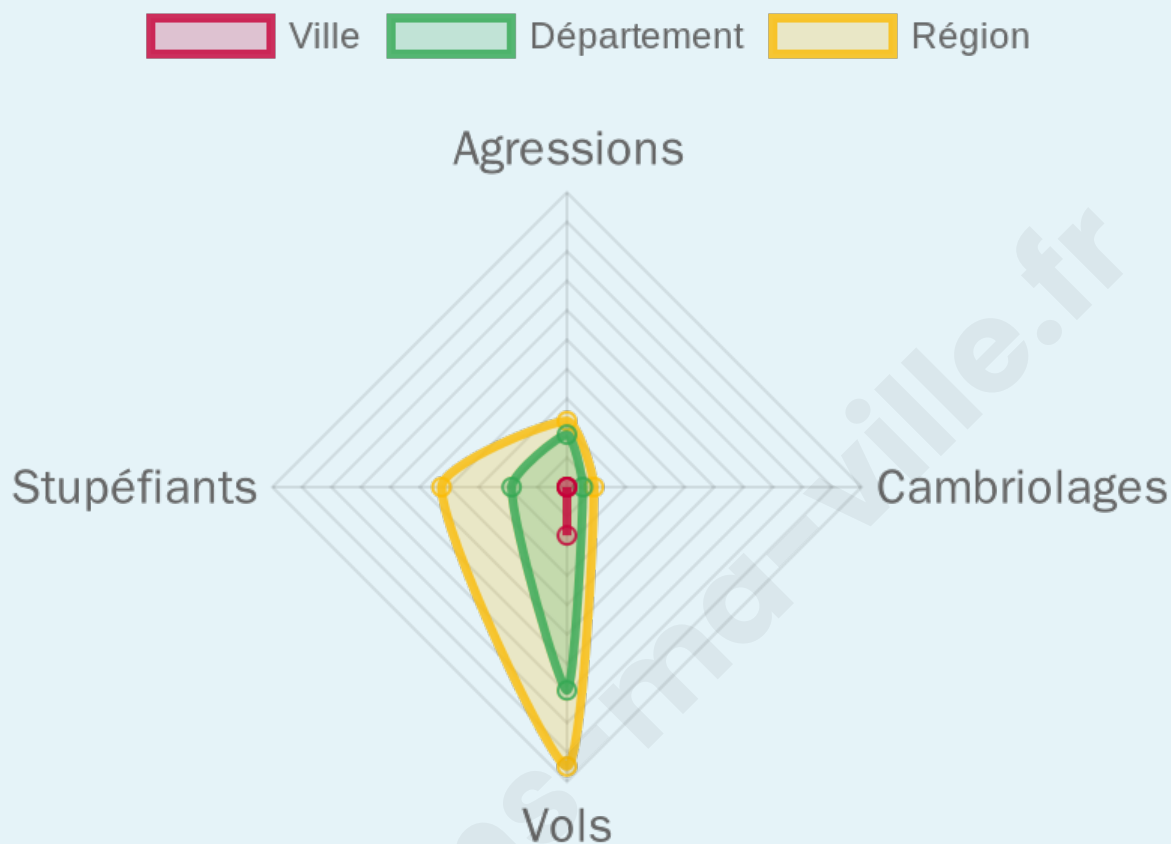
0

Evolution du nombre d'infractions



Pour comparer

(en proportion du nombre d'habitants)



Sources : Bases statistiques communale, départementale et régionale de la délinquance enregistrée par la police et la gendarmerie nationales selon les dernières parutions officielles de 2025 portant sur l'année 2024 ([data.gouv](https://data.gouv.fr)).

Agressions physiques / sexuelles : Violences sexuelles, coups et blessures volontaires intrafamiliaux, coups et blessures volontaires, autres coups, blessures volontaires et vols violents sans arme.

Cambriolages : Cambriolages de logements.

Vols : Vols avec armes, vols d'accessoires sur véhicules, vols dans les véhicules, vols de véhicules, vols sans violence contre des personnes, destructions, dégradations volontaires et escroqueries.

Stupéfiants : Trafic de stupéfiants dont (AFD) et usage de stupéfiants.

Services à la population



Commerce

Hypermarché	X Nice 3km
Supermarché	X Saint-André-de-la-Roche 1km
Superette	X Nice 2km
Boulangerie	X Saint-André-de-la-Roche 1km
Boucherie	X Saint-André-de-la-Roche 1km
Restaurant	4
Garage	5
Station-service	X Drap 3km
Banque	X Saint-André-de-la-Roche 1km
La poste	X Saint-André-de-la-Roche 1km
Coiffeur	2
Tabac	X Nice 2km
Bars / discothèque	1
Bibliothèque	X Nice 5km
Cinéma	X Nice 4km
Vétérinaire	X Saint-André-de-la-Roche 1km



Santé

Pharmacie	X Saint-André-de-la-Roche 1km
Hôpital	X Cantaron 2km
Laboratoire d'analyses médicales	X Saint-André-de-la-Roche 1km
Etablissement pour handicapé	X Saint-André-de-la-Roche 1km
EHPA	X Nice 1km
Médecin	3
Dentiste	X Saint-André-de-la-Roche 1km
Chirurgien	X Nice 2km
Dermatologue	X Nice 3km
Anesthésiste	1
Gastro-entérologue	X Nice 2km
Gynécologue	X Nice 2km
Cancérologue	X Nice 2km
Neurologue	X Nice 2km
Ophtalmologue	X La Trinité 3km
ORL	X Nice 1km
Cardiologue	X Nice 1km
Pédiatre	X Nice 3km
Pneumologue	X Nice 2km
Psychologue	X Nice 2km
Radiologue	X Nice 1km
Rhumatologue	X Nice 3km
Sage-femme	X La Trinité 2km



Éducation

Crèche	X Nice 2km
Ecole maternelle Public	X Saint-André-de-la-Roche 1km
Ecole maternelle Privé	X Beausoleil 12km
Ecole primaire Public	1
Ecole primaire Privé	X Nice 3km
Collège Public	X Nice 2km
Collège Privé	X Nice 2km
Lycée Public	X Nice 3km
Lycée Privé	X Nice 4km

Sources : Base Sirene des entreprises et de leurs établissements selon les dernières parutions officielles de 2025 portant sur l'année 2024 ([data.gouv](#)). Liste, localisation et tarifs des professionnels de santé selon les dernières parutions officielles de 2025 portant sur l'année 2024 ([opendatasoft](#)) et FINISS Extraction du Fichier des établissements selon les dernières parutions officielles de 2025 portant sur l'année 2024 ([data.gouv](#)). Adresse et géolocalisation des établissements d'enseignement du premier et second degrés selon les dernières parutions officielles de 2025 portant sur l'année 2024 ([data.education.gouv](#))

Villes autour de Falicon

Ville	Habitants	Superficie	Pop densité	Pop active	Taux chômage	Revenu moyen	Prix immobilier
Saint-André-de-la-Roche (3 avis)	5 896	2 km ²	2 948 h/km ²	45%	4%	22 450 €/an	4 301 €/m ²
La Trinité (7 avis)	10 602	14 km ²	757 h/km ²	44.3%	4.1%	22 350 €/an	2 987 €/m ²
Drap (4 avis)	5 484	5 km ²	1 097 h/km ²	43%	5%	21 790 €/an	2 991 €/m ²
Cantaron	1 268	7 km ²	181 h/km ²	44.7%	3.9%	26 590 €/an	3 675 €/m ²
Tourrette-Levens (5 avis)	4 624	16 km ²	289 h/km ²	47.3%	3.5%	26 240 €/an	3 764 €/m ²
Aspremont	2 346	9 km ²	261 h/km ²	46.6%	3.2%	29 450 €/an	3 974 €/m ²
Colomars (8 avis)	3 409	6 km ²	568 h/km ²	47.9%	3.7%	28 750 €/an	4 466 €/m ²
Nice (248 avis)	357 737	71 km ²	5 039 h/km ²	42.3%	5.8%	21 570 €/an	4 103 €/m ²
Villefranche-sur-Mer (4 avis)	5 008	4 km ²	1 252 h/km ²	40.2%	3.7%	26 690 €/an	6 672 €/m ²
Châteauneuf-Villevieille	997	8 km ²	125 h/km ²	50.6%	3.4%	25 730 €/an	4 561 €/m ²
Castagniers (1 avis)	1 666	7 km ²	238 h/km ²	47.7%	3.7%	26 050 €/an	4 318 €/m ²
Beaulieu-sur-Mer (7 avis)	3 874	1 km ²	3 874 h/km ²	43%	3.4%	23 880 €/an	6 038 €/m ²
Èze	2 144	9 km ²	238 h/km ²	47.2%	4.3%	29 970 €/an	7 800 €/m ²
Contes (4 avis)	7 897	19 km ²	416 h/km ²	44.5%	4.1%	24 870 €/an	3 080 €/m ²
Gattières (3 avis)	4 358	10 km ²	436 h/km ²	45.4%	3%	27 110 €/an	3 181 €/m ²

Avis sur la ville de Falicon



Moyenne par critère



Villes autour de Falicon

Ville	Note globale	Sécurité	Éducation	Sport Loisir	Environnement	Vie pratique
Saint-André-de-la-Roche (3 avis)	3.5	4.7	4.0	2.3	3.7	2.7
La Trinité (7 avis)	3.9	4.0	3.9	3.9	3.9	4.0
Drap (4 avis)	1.9	1.8	2.0	2.3	1.8	1.8
Cantaron	-	-	-	-	-	-
Tourrette-Levens (5 avis)	4.1	4.4	4.2	4.2	4.4	3.4
Aspremont	-	-	-	-	-	-
Colomars (8 avis)	1.8	1.6	1.6	2.0	1.6	1.9
Nice (248 avis)	3.2	2.7	3.3	3.4	3.2	3.5
Villefranche-sur-Mer (4 avis)	3.0	4.0	3.5	2.5	3.8	1.3
Châteauneuf-Villevieille	-	-	-	-	-	-
Castagniers (1 avis)	5.0	5.0	5.0	5.0	5.0	5.0
Beaulieu-sur-Mer (7 avis)	4.3	4.6	4.4	3.9	4.9	3.9
Èze	-	-	-	-	-	-
Contes (4 avis)	3.4	3.5	3.5	3.3	2.8	3.8
Gattières (3 avis)	3.1	3.0	3.3	3.3	4.0	2.0



Vous aimez votre ville ? Notez-la !

Et faites-nous part de vos remarques constructives



Avec

BIEN dans ma **VILLE** 