



Version web

# Ville de Faleyras

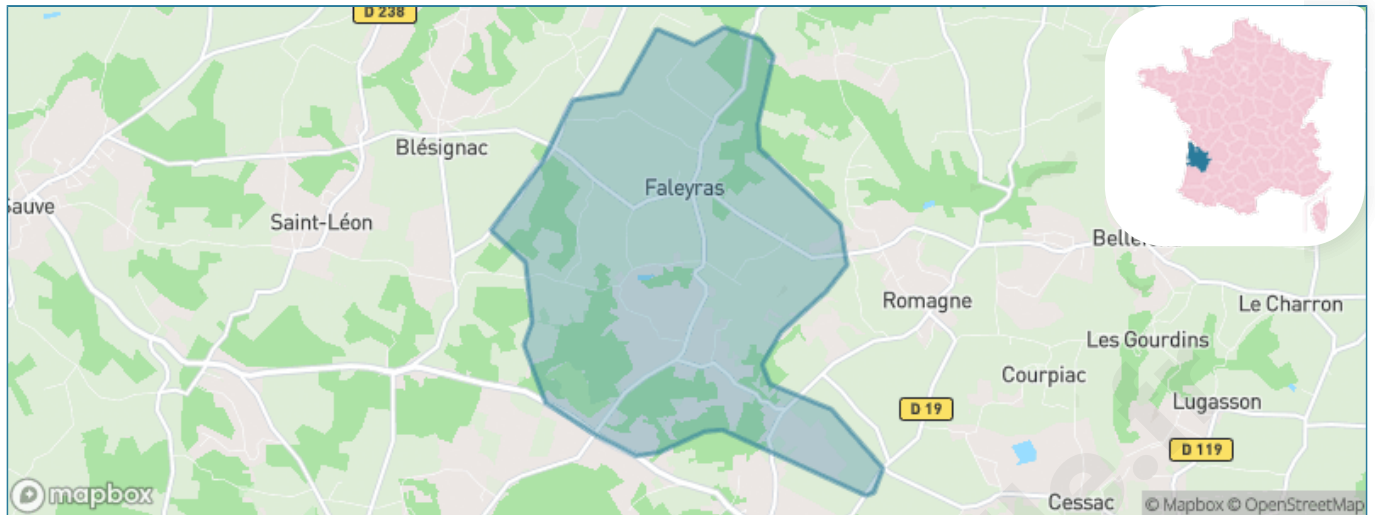
Présenté par

**BIEN** dans  
ma **VILLE** 

# Sommaire

|   |    |
|---|----|
| Situation géographique .....            | 3  |
| Statistiques sur la population .....    | 4  |
| Evolution du nombre d'habitants .....   | 4  |
| Tranche d'âge .....                     | 5  |
| 0-14 ans .....                          | 5  |
| 15-29 ans .....                         | 5  |
| 30-44 ans .....                         | 5  |
| 45-59 ans .....                         | 5  |
| 60-74 ans .....                         | 5  |
| 75-89 ans .....                         | 5  |
| 90 ans et + .....                       | 5  |
| Activité professionnelle .....          | 5  |
| Agriculteurs .....                      | 5  |
| Artisans, Commerçants .....             | 5  |
| Cadres et sup. ....                     | 5  |
| Professions intermédiaires .....        | 5  |
| Employé .....                           | 5  |
| Ouvrier .....                           | 5  |
| Retraité .....                          | 5  |
| Autres .....                            | 5  |
| Niveau de diplôme .....                 | 6  |
| Sans diplôme ou CEP .....               | 6  |
| Brevet, BEPC, DNB .....                 | 6  |
| CAP-BEP ou équivalent .....             | 6  |
| BAC ou équivalent .....                 | 6  |
| BAC+2 .....                             | 6  |
| BAC+3 ou +4 .....                       | 6  |
| BAC+5 ou plus .....                     | 6  |
| Composition des ménages .....           | 6  |
| Couple sans enfant .....                | 6  |
| Couple avec enfant(s) .....             | 6  |
| Famille monoparentale .....             | 6  |
| Colocation / Autre .....                | 6  |
| Personnes seules .....                  | 6  |
| Profils électoraux .....                | 7  |
| Premier tour .....                      | 7  |
| Sécurité .....                          | 8  |
| Evolution du nombre d'infractions ..... | 8  |
| Pour comparer .....                     | 9  |
| Services à la population .....          | 10 |
| Commerce .....                          | 10 |
| Éducation .....                         | 10 |
| Villes autour de Faleyras .....         | 11 |

# Situation géographique



## i Informations clés

- **Région** : Nouvelle-Aquitaine
- **Département** : Gironde
- **Code postal** : 33760
- **Superficie** : 10 km<sup>2</sup>



# Statistiques sur la population



Nombre d'habitants

**430**



Age moyen

**44 ans**



Pop active

**47.2%**



Taux chômage

**7.5%**



Pop densité

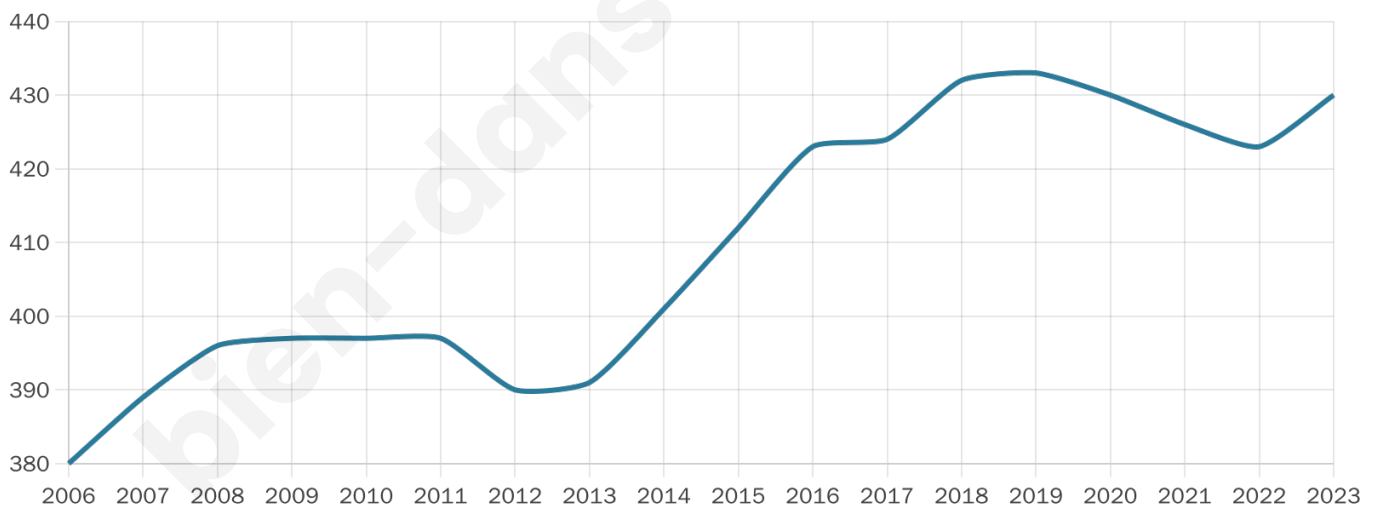
**43 h/km<sup>2</sup>**



Revenu moyen

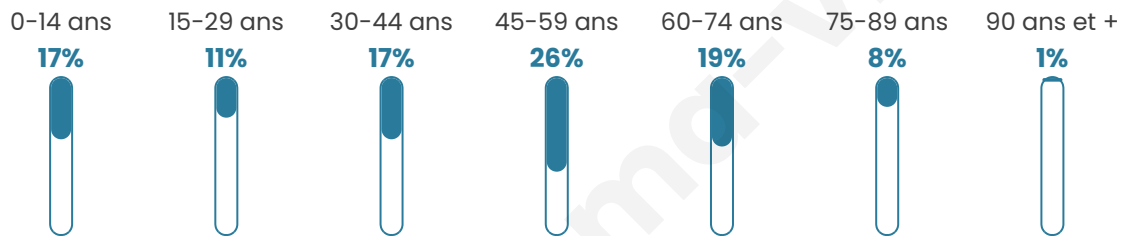
**22 570 €/an**

## Evolution du nombre d'habitants

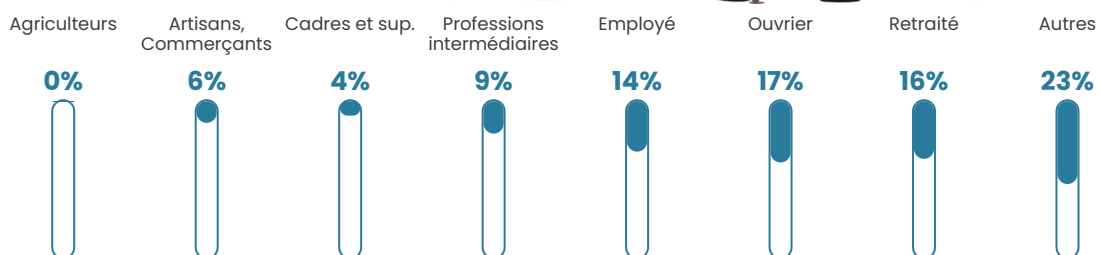


Sources : Institut national de la statistique et des études économiques (insee) selon Les dernières parutions officielles de 2024 portant sur les années 2020, 2021 et 2022.


## Tranche d'âge




## Activité professionnelle



## Niveau de diplôme















## Composition des ménages





# Profils électoraux

## Premier tour

|   |                       |         |
|---|-----------------------|---------|
|    | Marine LE PEN         | 34.11 % |
|    | Emmanuel MACRON       | 26.76 % |
|    | Jean-Luc MÉLENCHON    | 12.71 % |
|    | Éric ZEMMOUR          | 5.69 %  |
|    | Jean LASSALLE         | 5.02 %  |
|   | Valérie PÉCRESSÉ      | 4.35 %  |
|  | Nicolas DUPONT-AIGNAN | 3.01 %  |
|  | Fabien ROUSSEL        | 2.68 %  |
|  | Yannick JADOT         | 2.68 %  |
|  | Philippe POUTOU       | 2.34 %  |
|  | Anne HIDALGO          | 0.67 %  |
|  | Nathalie ARTHAUD      | 0.00 %  |

## Second tour

|   |                 |         |
|---|-----------------|---------|
|  | Emmanuel MACRON | 44,88 % |
|  | Marine LE PEN   | 55,12 % |

### 363 inscrits

Participation : 84.57%

Votes blancs : 7.82%

Votes nuls : 0%

### 363 inscrits

Participation : 83.47%

Votes blancs : 0.99%

Votes nuls : 0.33%

# Sécurité



Agressions physiques / sexuelles

0



Cambriolages

0



Vols / dégradations

0



Stupéfiants

0

## Evolution du nombre d'infractions



## Pour comparer

(en proportion du nombre d'habitants)

■ Ville ■ Département ■ Région



Sources : Bases statistiques communale, départementale et régionale de la délinquance enregistrée par la police et la gendarmerie nationales selon les dernières parutions officielles de 2025 portant sur l'année 2024 ([data.gouv](https://data.gouv.fr)).

Agressions physiques / sexuelles : Violences sexuelles, coups et blessures volontaires intrafamiliaux, coups et blessures volontaires, autres coups, blessures volontaires et vols violents sans arme.

Cambriolages : Cambriolages de logements.

Vols : Vols avec armes, vols d'accessoires sur véhicules, vols dans les véhicules, vols de véhicules, vols sans violence contre des personnes, destructions, dégradations volontaires et escroqueries.

Stupéfiants : Trafic de stupéfiants dont (AFD) et usage de stupéfiants.

# Services à la population



## Commerce

|                    |   |
|--------------------|---|
| Hypermarché        | X <a href="#">Créon</a> 9km                 |
| Supermarché        | X <a href="#">Targon</a> 5km                |
| Superette          | X <a href="#">Naujan-et-Postiac</a> 3km     |
| Boulangerie        | X <a href="#">Targon</a> 5km                |
| Boucherie          | X <a href="#">Tizac-de-Curton</a> 6km       |
| Restaurant         | X <a href="#">Daignac</a> 4km               |
| Garage             | <b>2</b>                                    |
| Station-service    | X <a href="#">Targon</a> 5km                |
| Banque             | X <a href="#">Targon</a> 4km                |
| La poste           | X <a href="#">Naujan-et-Postiac</a> 4km     |
| Coiffeur           | <b>1</b>                                    |
| Tabac              | X <a href="#">Targon</a> 5km                |
| Bars / discothèque | X <a href="#">Naujan-et-Postiac</a> 2km     |
| Bibliothèque       | X <a href="#">Targon</a> 5km                |
| Cinéma             | X <a href="#">Branne</a> 7km                |
| Vétérinaire        | X <a href="#">Saint-Aubin-de-Branne</a> 5km |



## Santé

|                                  |  |
|----------------------------------|--|
| Pharmacie                        | X <a href="#">Targon</a> 5km                 |
| Hôpital                          | X <a href="#">Libourne</a> 15km              |
| Laboratoire d'analyses médicales | X <a href="#">Créon</a> 10km                 |
| Etablissement pour handicapé     | X <a href="#">Frontenac</a> 5km              |
| EHPA                             | X <a href="#">Targon</a> 5km                 |
| Médecin                          | X <a href="#">Guillac</a> 4km                |
| Dentiste                         | X <a href="#">Targon</a> 5km                 |
| Chirurgien                       | X <a href="#">Libourne</a> 17km              |
| Dermatologue                     | X <a href="#">Fargues-Saint-Hilaire</a> 19km |
| Anesthésiste                     | X <a href="#">Libourne</a> 17km              |
| Gastro-entérologue               | X <a href="#">Langon</a> 24km                |
| Gynécologue                      | X <a href="#">Libourne</a> 15km              |
| Cancérologue                     | X <a href="#">Langon</a> 24km                |
| Neurologue                       | X <a href="#">Libourne</a> 17km              |
| Ophtalmologue                    | X <a href="#">Libourne</a> 16km              |
| ORL                              | X <a href="#">Libourne</a> 16km              |
| Cardiologue                      | X <a href="#">Arveyres</a> 14km              |
| Pédiatre                         | X <a href="#">Libourne</a> 17km              |
| Pneumologue                      | X <a href="#">Libourne</a> 17km              |
| Psychologue                      | X <a href="#">Saint-Quentin-de-Baron</a> 8km |
| Radiologue                       | X <a href="#">Créon</a> 10km                 |
| Rhumatologue                     | X <a href="#">Libourne</a> 16km              |
| Sage-femme                       | X <a href="#">Targon</a> 5km                 |



## Éducation

|                         |                                 |
|-------------------------|---------------------------------|
| Crèche                  | X <a href="#">Targon</a> 5km    |
| Ecole maternelle Public | X <a href="#">Coirac</a> 9km    |
| Ecole maternelle Privé  | X <a href="#">La Brède</a> 25km |
| Ecole primaire Public   | <b>1</b>                        |
| Ecole primaire Privé    | X <a href="#">Créon</a> 11km    |
| Collège Public          | X <a href="#">Branne</a> 7km    |
| Collège Privé           | X <a href="#">Cadillac</a> 16km |
| Lycée Public            | X <a href="#">Créon</a> 12km    |
| Lycée Privé             | X <a href="#">Libourne</a> 16km |

Sources : Base Sirene des entreprises et de leurs établissements selon les dernières parutions officielles de 2025 portant sur l'année 2024 ([data.gouv](#)). Liste, localisation et tarifs des professionnels de santé selon les dernières parutions officielles de 2025 portant sur l'année 2024 ([opendatasoft](#)) et FINISS Extraction du Fichier des établissements selon les dernières parutions officielles de 2025 portant sur l'année 2024 ([data.gouv](#)). Adresse et géolocalisation des établissements d'enseignement du premier et second degrés selon les dernières parutions officielles de 2025 portant sur l'année 2024 ([data.education.gouv](#))

## Villes autour de Faleyras

| Ville                   | Habitants | Superficie         | Pop densité           | Pop active | Taux chômage | Revenu moyen | Prix immobilier        |
|-------------------------|-----------|--------------------|-----------------------|------------|--------------|--------------|------------------------|
| Dardenac                | 98        | 1 km <sup>2</sup>  | 98 h/km <sup>2</sup>  | 51%        | 2%           | NC           | 500 €/m <sup>2</sup>   |
| Blésignac               | 313       | 2 km <sup>2</sup>  | 157 h/km <sup>2</sup> | 55%        | 5.1%         | 24 640 €/an  | 2 580 €/m <sup>2</sup> |
| Bellefond               | 213       | 3 km <sup>2</sup>  | 71 h/km <sup>2</sup>  | 44.1%      | 4.2%         | 22 060 €/an  | 1 379 €/m <sup>2</sup> |
| Romagne (2 avis)        | 483       | 5 km <sup>2</sup>  | 97 h/km <sup>2</sup>  | 50.3%      | 4.8%         | 22 570 €/an  | 1 645 €/m <sup>2</sup> |
| Naujan-et-Postiac       | 599       | 11 km <sup>2</sup> | 54 h/km <sup>2</sup>  | 48.6%      | 3.3%         | 23 770 €/an  | 1 893 €/m <sup>2</sup> |
| Courpiac (1 avis)       | 121       | 2 km <sup>2</sup>  | 61 h/km <sup>2</sup>  | 53.7%      | 7.4%         | 22 240 €/an  | 1 709 €/m <sup>2</sup> |
| Bellebat                | 329       | 4 km <sup>2</sup>  | 82 h/km <sup>2</sup>  | 49.2%      | 2.4%         | 22 500 €/an  | 1 699 €/m <sup>2</sup> |
| Guillac                 | 181       | 3 km <sup>2</sup>  | 60 h/km <sup>2</sup>  | 48.1%      | 3.3%         | 26 010 €/an  | 1 199 €/m <sup>2</sup> |
| Saint-Léon              | 291       | 4 km <sup>2</sup>  | 73 h/km <sup>2</sup>  | 51.2%      | 2.1%         | 23 810 €/an  | 2 062 €/m <sup>2</sup> |
| Jugazan                 | 272       | 5 km <sup>2</sup>  | 54 h/km <sup>2</sup>  | 43.4%      | 3.7%         | 21 330 €/an  | 946 €/m <sup>2</sup>   |
| Lugasson                | 316       | 6 km <sup>2</sup>  | 53 h/km <sup>2</sup>  | 49.4%      | 4.7%         | 20 550 €/an  | 1 307 €/m <sup>2</sup> |
| Daignac (1 avis)        | 473       | 5 km <sup>2</sup>  | 95 h/km <sup>2</sup>  | 51.2%      | 2.5%         | 22 800 €/an  | 2 432 €/m <sup>2</sup> |
| Cessac                  | 196       | 3 km <sup>2</sup>  | 65 h/km <sup>2</sup>  | 50.5%      | 2.6%         | 24 140 €/an  | 2 053 €/m <sup>2</sup> |
| Saint-Aubin-de-Branne   | 381       | 5 km <sup>2</sup>  | 76 h/km <sup>2</sup>  | 47.5%      | 1.8%         | 25 160 €/an  | 1 923 €/m <sup>2</sup> |
| Camillac-et-Saint-Denis | 344       | 6 km <sup>2</sup>  | 57 h/km <sup>2</sup>  | 48.8%      | 2.3%         | 22 700 €/an  | 3 044 €/m <sup>2</sup> |

bien-dans-ma-ville.fr



# Vous aimez votre ville ? Notez-la !

Et faites-nous part de vos remarques constructives



Avec

**BIEN** dans  
ma **VILLE** 