



Version web

Ville de Fajoles

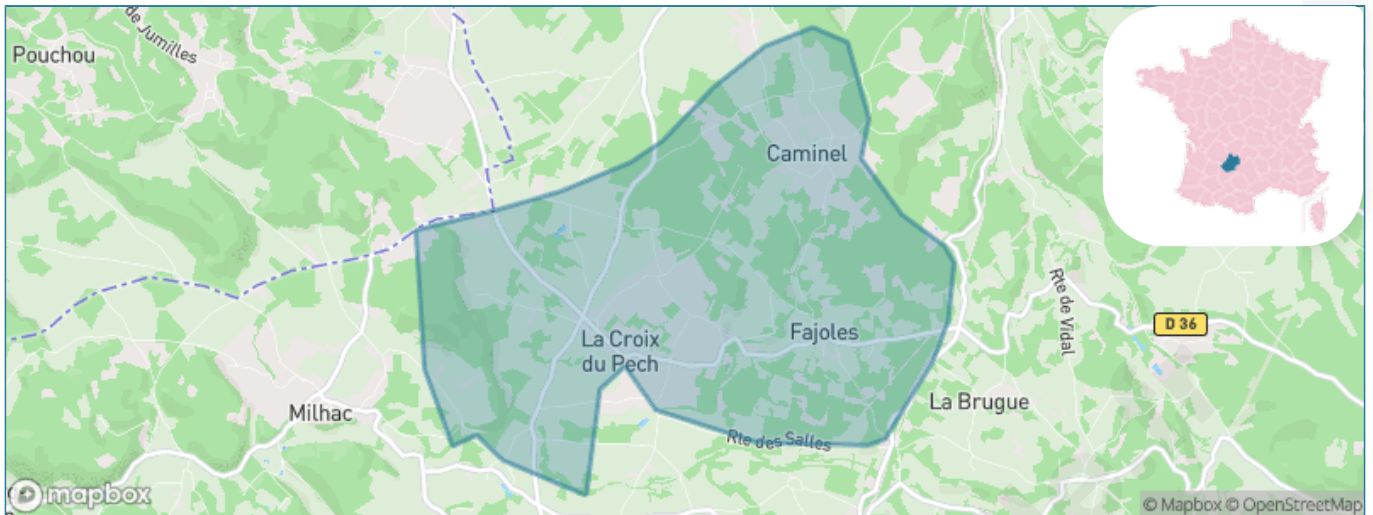
Présenté par

BIEN dans
ma **VILLE** 

Sommaire

| | |
|---|----|
| Situation géographique | 3 |
| Statistiques sur la population | 4 |
| Evolution du nombre d'habitants | 4 |
| Tranche d'âge | 5 |
| 0-14 ans | 5 |
| 15-29 ans | 5 |
| 30-44 ans | 5 |
| 45-59 ans | 5 |
| 60-74 ans | 5 |
| 75-89 ans | 5 |
| 90 ans et + | 5 |
| Activité professionnelle | 5 |
| Agriculteurs | 5 |
| Artisans, Commerçants | 5 |
| Cadres et sup. | 5 |
| Professions intermédiaires | 5 |
| Employé | 5 |
| Ouvrier | 5 |
| Retraité | 5 |
| Autres | 5 |
| Niveau de diplôme | 6 |
| Sans diplôme ou CEP | 6 |
| Brevet, BEPC, DNB | 6 |
| CAP-BEP ou équivalent | 6 |
| BAC ou équivalent | 6 |
| BAC+2 | 6 |
| BAC+3 ou +4 | 6 |
| BAC+5 ou plus | 6 |
| Composition des ménages | 6 |
| Couple sans enfant | 6 |
| Couple avec enfant(s) | 6 |
| Famille monoparentale | 6 |
| Colocation / Autre | 6 |
| Personnes seules | 6 |
| Profils électoraux | 7 |
| Premier tour | 7 |
| Sécurité | 8 |
| Evolution du nombre d'infractions | 8 |
| Pour comparer | 9 |
| Services à la population | 10 |
| Commerce | 10 |
| Éducation | 10 |
| Villes autour de Fajoles | 11 |

Situation géographique



i Informations clés

- **Région** : Occitanie
- **Département** : Lot
- **Code postal** : 46300
- **Superficie** : 9 km²



Statistiques sur la population



Nombre d'habitants

319



Age moyen

50 ans



Pop active

41.7%



Taux chômage

8.1%



Pop densité

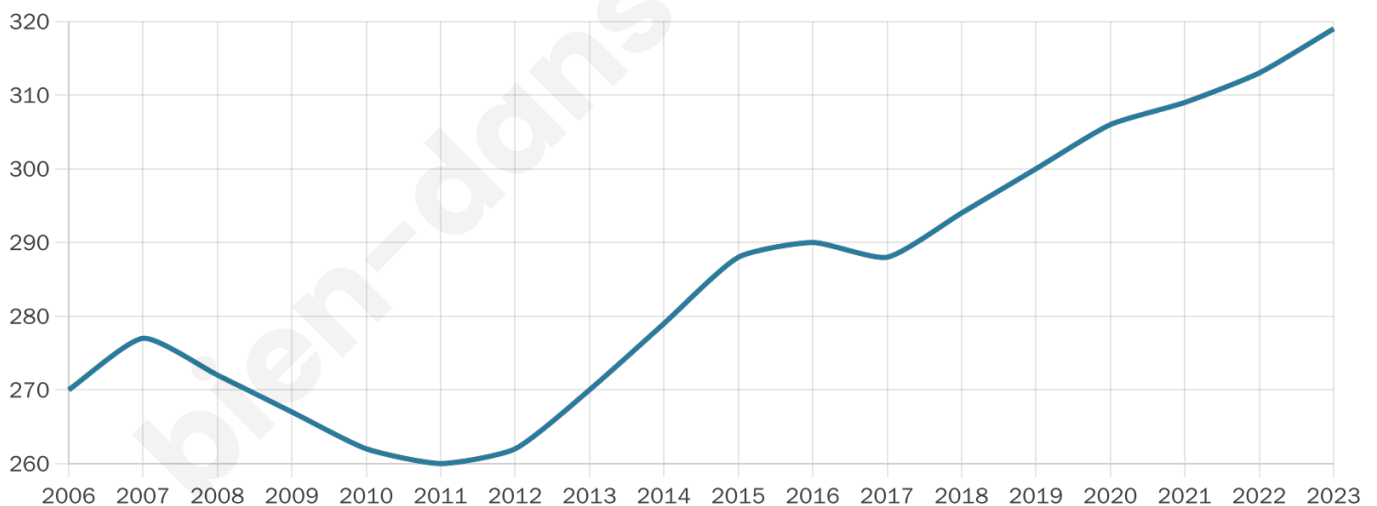
35 h/km²



Revenu moyen

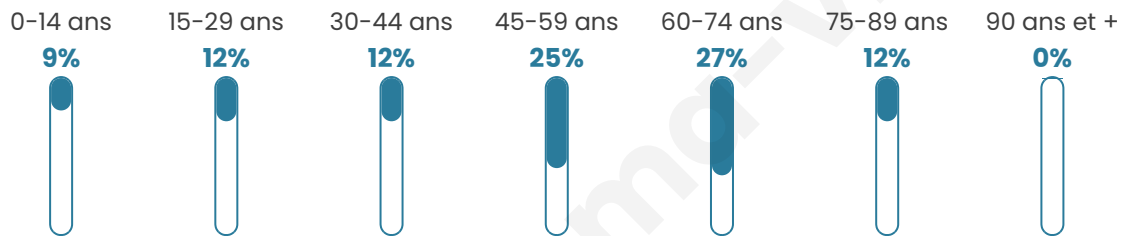
20 010 €/an

Evolution du nombre d'habitants

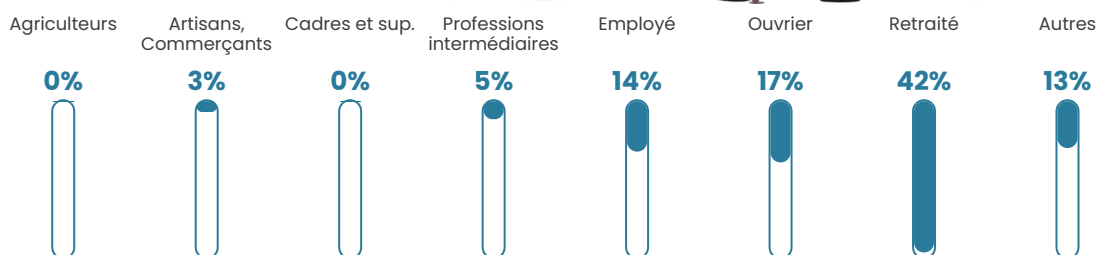


Sources : Institut national de la statistique et des études économiques (insee) selon Les dernières parutions officielles de 2024 portant sur les années 2020, 2021 et 2022.


Tranche d'âge




Activité professionnelle



Niveau de diplôme















Composition des ménages



Profils électoraux

Premier tour

| | | |
|---|---------------------------|---------|
|  | Jean-Luc MÉLENCHON | 35.81 % |
|  | Emmanuel MACRON | 19.21 % |
|  | Marine LE PEN | 17.47 % |
|  | Jean LASSALLE | 7.86 % |
|  | Fabien ROUSSEL | 6.99 % |
|  | Éric ZEMMOUR | 3.49 % |
|  | Valérie PÉCRESE | 2.62 % |
|  | Anne HIDALGO | 2.18 % |
|  | Nicolas DUPONT- AIGNAN | 2.18 % |
|  | Yannick JADOT | 0.87 % |
|  | Philippe POUTOU | 0.87 % |
|  | Nathalie ARTHAUD | 0.44 % |



273 inscrits

Participation : 85.35%

Votes blancs : 0.86%

Votes nuls : 0.86%

Second tour

| | | |
|---|--------------------|---------|
|  | Emmanuel MACRON | 56,02 % |
|  | Marine LE PEN | 43,98 % |

273 inscrits

Participation : 83.88%

Votes blancs : 20.09%

Votes nuls : 7.42%

Sécurité



Agressions physiques / sexuelles

0



Cambriolages

0



Vols / dégradations

0



Stupéfiants

0

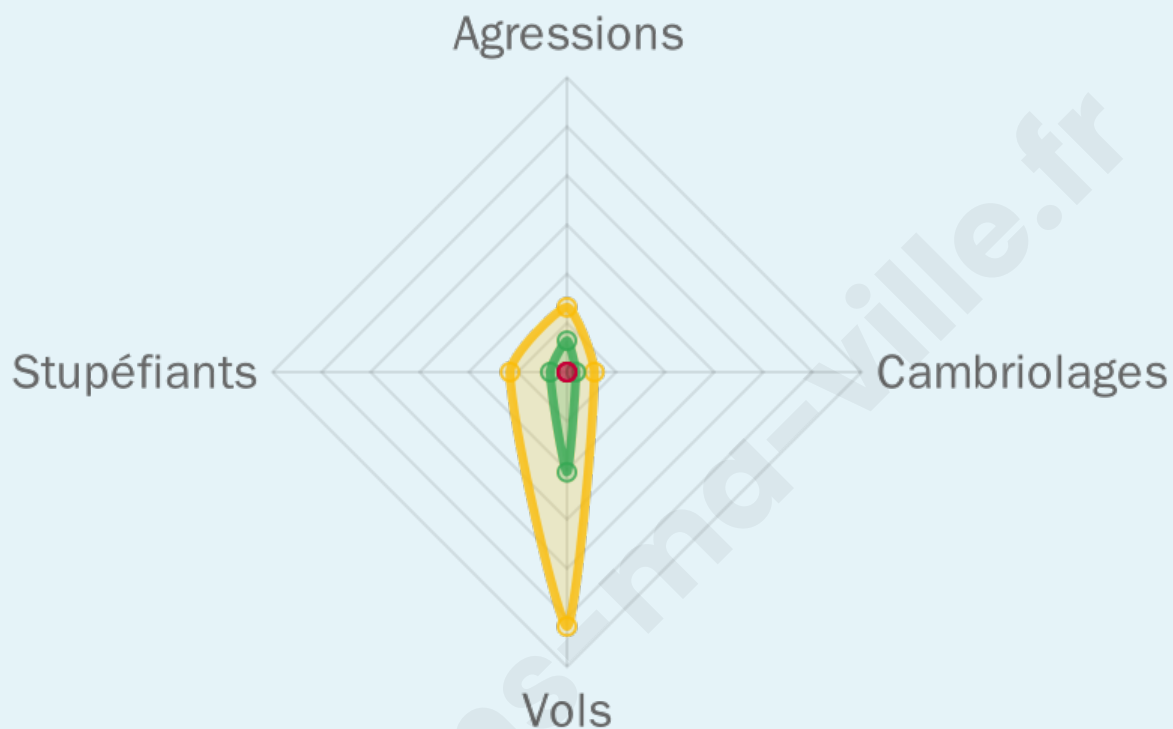
Evolution du nombre d'infractions



Pour comparer

(en proportion du nombre d'habitants)

■ Ville ■ Département ■ Région



Sources : Bases statistiques communale, départementale et régionale de la délinquance enregistrée par la police et la gendarmerie nationales selon les dernières parutions officielles de 2025 portant sur l'année 2024 ([data.gouv](https://data.gouv.fr)).

Agressions physiques / sexuelles : Violences sexuelles, coups et blessures volontaires intrafamiliaux, coups et blessures volontaires, autres coups, blessures volontaires et vols violents sans arme.

Cambriolages : Cambriolages de logements.

Vols : Vols avec armes, vols d'accessoires sur véhicules, vols dans les véhicules, vols de véhicules, vols sans violence contre des personnes, destructions, dégradations volontaires et escroqueries.

Stupéfiants : Trafic de stupéfiants dont (AFD) et usage de stupéfiants.

Services à la population



Commerce

| | |
|--------------------|---------------------------------|
| Hypermarché | X Gourdon 9km |
| Supermarché | X Gourdon 7km |
| Superette | X Payrac 6km |
| Boulangerie | 1 |
| Boucherie | X Payrac 6km |
| Restaurant | X Milhac 2km |
| Garage | X Masclat 4km |
| Station-service | X Payrac 7km |
| Banque | X Gourdon 7km |
| La poste | X Gourdon 7km |
| Coiffeur | X Payrignac 6km |
| Tabac | X Gourdon 7km |
| Bars / discothèque | X Gourdon 7km |
| Bibliothèque | X Souillac 15km |
| Cinéma | X Gourdon 7km |
| Vétérinaire | X Le Vigan 8km |



Santé

| | |
|----------------------------------|--|
| Pharmacie | X Saint-Julien-de-Lampon 7km |
| Hôpital | X Gourdon 8km |
| Laboratoire d'analyses médicales | X Gourdon 7km |
| Etablissement pour handicapé | X Gourdon 7km |
| EHPA | X Payrac 7km |
| Médecin | X Payrac 7km |
| Dentiste | X Payrac 7km |
| Chirurgien | X Saint-Vincent-le-Paluel 13km |
| Dermatologue | X Cahors 40km |
| Anesthésiste | X Le Vignon-en-Quercy 30km |
| Gastro-entérologue | X Sarlat-la-Canéda 17km |
| Gynécologue | X Sarlat-la-Canéda 16km |
| Cancérologue | X Périgueux 67km |
| Neurologue | X Brive-la-Gaillarde 42km |
| Ophtalmologue | X Le Bugue 38km |
| ORL | X Sarlat-la-Canéda 17km |
| Cardiologue | X Carsac-Aillac 9km |
| Pédiatre | X Sarlat-la-Canéda 18km |
| Pneumologue | X Cahors 39km |
| Psychologue | X Sarlat-la-Canéda 18km |
| Radiologue | X Sarlat-la-Canéda 16km |
| Rhumatologue | X Cahors 40km |
| Sage-femme | X Saint-Cyprien 28km |



Éducation

| | |
|-------------------------|---|
| Crèche | X Anglars-Nozac 2km |
| Ecole maternelle Public | 1 |
| Ecole maternelle Privé | X Molières 42km |
| Ecole primaire Public | X Anglars-Nozac 2km |
| Ecole primaire Privé | X Calviac-en-Périgord 7km |
| Collège Public | X Gourdon 7km |
| Collège Privé | X Calviac-en-Périgord 7km |
| Lycée Public | X Gourdon 7km |
| Lycée Privé | X Sarlat-la-Canéda 17km |

Sources : Base Sirene des entreprises et de leurs établissements selon les dernières parutions officielles de 2025 portant sur l'année 2024 ([data.gouv](#)). Liste, localisation et tarifs des professionnels de santé selon les dernières parutions officielles de 2025 portant sur l'année 2024 ([opendatasoft](#)) et FINISS Extraction du Fichier des établissements selon les dernières parutions officielles de 2025 portant sur l'année 2024 ([data.gouv](#)). Adresse et géolocalisation des établissements d'enseignement du premier et second degrés selon les dernières parutions officielles de 2025 portant sur l'année 2024 ([data.education.gouv](#))

Villes autour de Fajoles

| Ville | Habitants | Superficie | Pop densité | Pop active | Taux chômage | Revenu moyen | Prix immobilier |
|-------------------------|-----------|--------------------|----------------------|------------|--------------|--------------|------------------------|
| Rouffilhac | 203 | 6 km ² | 34 h/km ² | 38.9% | 8.4% | 22 750 €/an | 1 562 €/m ² |
| Anglars-Nozac | 400 | 9 km ² | 44 h/km ² | 46.8% | 4.8% | 19 910 €/an | 1 939 €/m ² |
| Masclat | 357 | 10 km ² | 36 h/km ² | 42.6% | 5.9% | 19 780 €/an | 1 458 €/m ² |
| Milhac | 198 | 5 km ² | 40 h/km ² | 43.4% | 3% | 19 630 €/an | 1 269 €/m ² |
| Lamothe-Fénelon | 330 | 14 km ² | 24 h/km ² | 37.3% | 8.2% | 20 870 €/an | 2 525 €/m ² |
| Payrignac (2 avis) | 651 | 21 km ² | 31 h/km ² | 42.9% | 4.1% | 23 020 €/an | 1 895 €/m ² |
| Loupiac (1 avis) | 280 | 12 km ² | 23 h/km ² | 39.6% | 2.1% | 22 780 €/an | 1 167 €/m ² |
| Veyrignac | 326 | 9 km ² | 36 h/km ² | 50.6% | 6.1% | 20 220 €/an | 1 646 €/m ² |
| Payrac (1 avis) | 669 | 19 km ² | 35 h/km ² | 36.9% | 4.8% | 20 520 €/an | 1 255 €/m ² |
| Sainte-Mondane (1 avis) | 305 | 9 km ² | 34 h/km ² | 46.6% | 4.3% | 22 900 €/an | 1 895 €/m ² |
| Nadaillac-de-Rouge | 180 | 7 km ² | 26 h/km ² | 32.8% | 4.4% | 24 390 €/an | 1 736 €/m ² |
| Le Vigan (1 avis) | 1 535 | 34 km ² | 45 h/km ² | 41.5% | 4.9% | 21 780 €/an | 1 444 €/m ² |
| Groléjac | 686 | 12 km ² | 57 h/km ² | 40.7% | 5.2% | 22 420 €/an | 1 641 €/m ² |
| Saint-Cirq-Madelon | 153 | 7 km ² | 22 h/km ² | 49% | 10.5% | 21 120 €/an | 1 548 €/m ² |
| Calviac-en-Périgord | 546 | 14 km ² | 39 h/km ² | 43.4% | 5.1% | 21 520 €/an | 1 472 €/m ² |

bien-dans-ma-ville.fr



Vous aimez votre ville ? Notez-la !

Et faites-nous part de vos remarques constructives



Avec

BIEN dans ma **VILLE** 