



Version web

Ville de Faissault

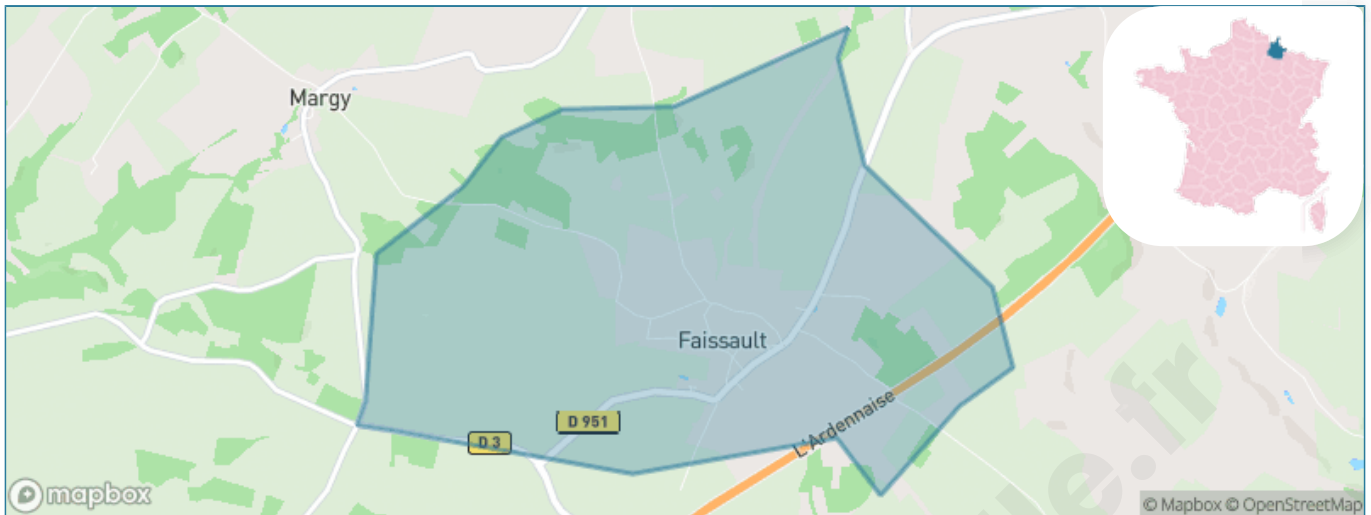
Présenté par

BIEN dans
ma **VILLE** 

Sommaire

Situation géographique	3
Statistiques sur la population	4
Evolution du nombre d'habitants	4
Tranche d'âge	5
0-14 ans	5
15-29 ans	5
30-44 ans	5
45-59 ans	5
60-74 ans	5
75-89 ans	5
90 ans et +	5
Activité professionnelle	5
Agriculteurs	5
Artisans, Commerçants	5
Cadres et sup.	5
Professions intermédiaires	5
Employé	5
Ouvrier	5
Retraité	5
Autres	5
Niveau de diplôme	6
Sans diplôme ou CEP	6
Brevet, BEPC, DNB	6
CAP-BEP ou équivalent	6
BAC ou équivalent	6
BAC+2	6
BAC+3 ou +4	6
BAC+5 ou plus	6
Composition des ménages	6
Couple sans enfant	6
Couple avec enfant(s)	6
Famille monoparentale	6
Colocation / Autre	6
Personnes seules	6
Profils électoraux	7
Premier tour	7
Sécurité	8
Evolution du nombre d'infractions	8
Pour comparer	9
Services à la population	10
Commerce	10
Éducation	10
Villes autour de Faissault	12

Situation géographique



i Informations clés

- **Région :** Grand Est
- **Département :** Ardennes
- **Code postal :** 08270
- **Superficie :** 6 km²



Statistiques sur la population



Nombre d'habitants

255



Age moyen

40 ans



Pop active

48.6%



Taux chômage

6.5%



Pop densité

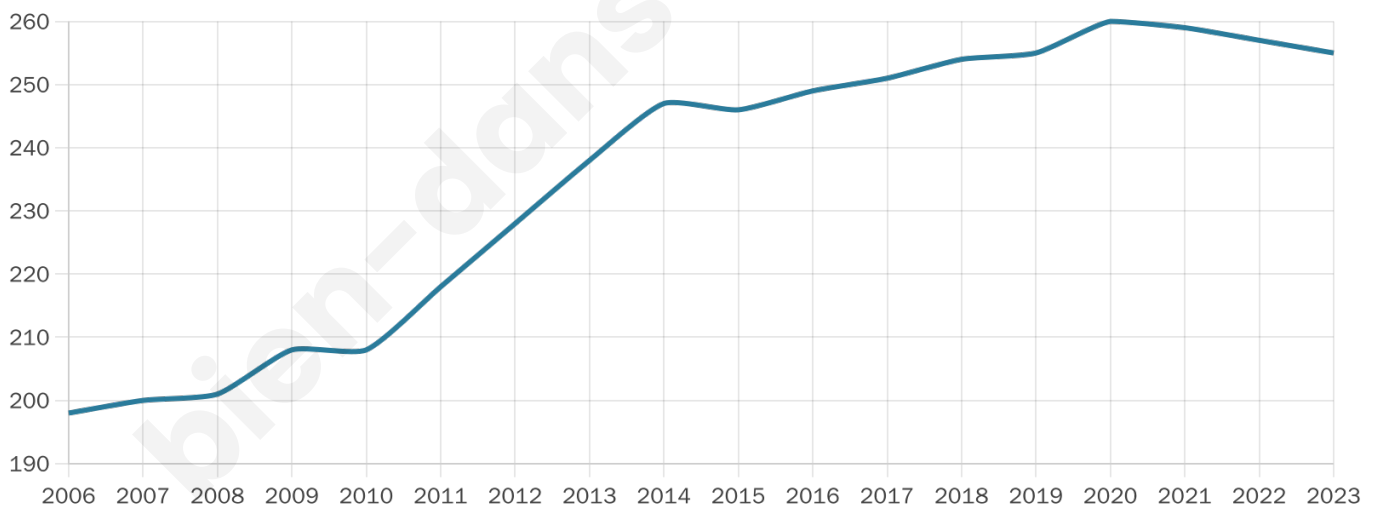
43 h/km²



Revenu moyen

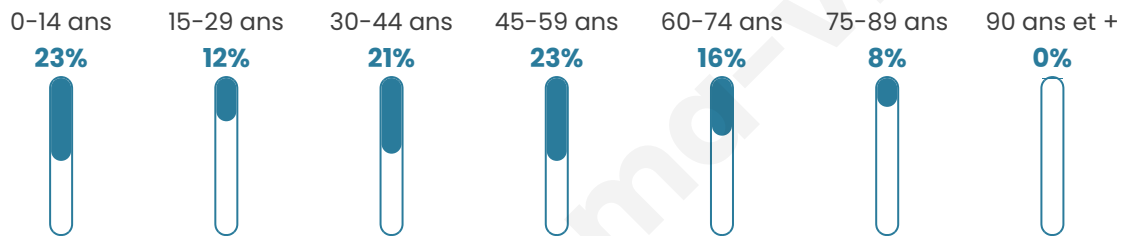
25 150 €/an

Evolution du nombre d'habitants

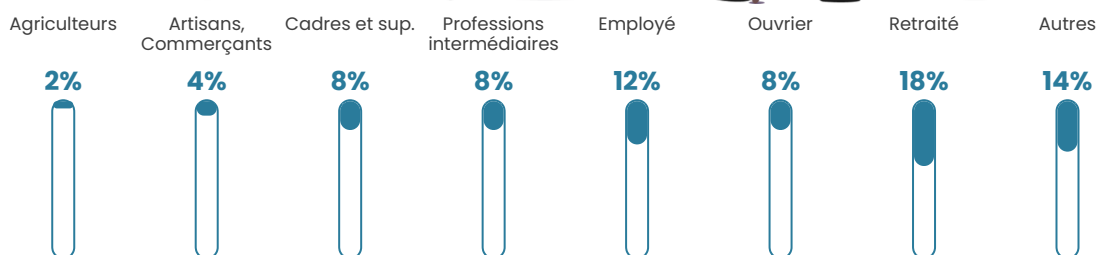


Sources : Institut national de la statistique et des études économiques (insee) selon Les dernières parutions officielles de 2024 portant sur les années 2020, 2021 et 2022.


Tranche d'âge




Activité professionnelle



Niveau de diplôme



Composition des ménages



Profils électoraux

Premier tour

	Marine LE PEN	38.16 %
	Emmanuel MACRON	31.58 %
	Jean-Luc MÉLENCHON	10.53 %
	Éric ZEMMOUR	5.26 %
	Valérie PÉCRESE	4.61 %
	Jean LASSALLE	3.29 %
	Yannick JADOT	2.63 %
	Nicolas DUPONT- AIGNAN	1.97 %
	Nathalie ARTHAUD	1.32 %
	Fabien ROUSSEL	0.66 %
	Anne HIDALGO	0.00 %
	Philippe POUTOU	0.00 %



196 inscrits

Participation : 79.59%

Votes blancs : 1.92%

Votes nuls : 0.64%

Second tour

	Emmanuel MACRON	46,41 %
	Marine LE PEN	53,59 %

196 inscrits

Participation : 80.61%

Votes blancs : 2.53%

Votes nuls : 0.63%

Sécurité



Agressions physiques / sexuelles

0



Cambriolages

0



Vols / dégradations

0



Stupéfiants

0

Evolution du nombre d'infractions



Pour comparer

(en proportion du nombre d'habitants)

■ Ville ■ Département ■ Région



Sources : Bases statistiques communale, départementale et régionale de la délinquance enregistrée par la police et la gendarmerie nationales selon les dernières parutions officielles de 2025 portant sur l'année 2024 ([data.gouv](https://data.gouv.fr)).

Agressions physiques / sexuelles : Violences sexuelles, coups et blessures volontaires intrafamiliaux, coups et blessures volontaires, autres coups, blessures volontaires et vols violents sans arme.

Cambriolages : Cambriolages de logements.

Vols : Vols avec armes, vols d'accessoires sur véhicules, vols dans les véhicules, vols de véhicules, vols sans violence contre des personnes, destructions, dégradations volontaires et escroqueries.

Stupéfiants : Trafic de stupéfiants dont (AFD) et usage de stupéfiants.

Services à la population



Commerce

Hypermarché	X <u>Charleville-Mézières</u> 21km
Supermarché	X <u>Signy-l'Abbaye</u> 11km
Superette	X <u>Saulces-Monclin</u> 4km
Boulangerie	X <u>Saulces-Monclin</u> 4km
Boucherie	2
Restaurant	X <u>Launois-sur-Vence</u> 5km
Garage	X <u>Viel-Saint-Remy</u> 1km
Station-service	X <u>Saulces-Monclin</u> 4km
Banque	X <u>Novion-Porcien</u> 6km
La poste	X <u>Poix-Terron</u> 11km
Coiffeur	X <u>Saulces-Monclin</u> 4km
Tabac	X <u>Rethel</u> 15km
Bars / discothèque	X <u>Novy-Chevrières</u> 9km
Bibliothèque	X <u>Signy-l'Abbaye</u> 11km
Cinéma	X <u>Charleville-Mézières</u> 23km
Vétérinaire	X <u>Poix-Terron</u> 10km



Santé

Pharmacie	X <u>Saulces-Monclin</u> 4km
Hôpital	X <u>Rethel</u> 15km
Laboratoire d'analyses médicales	X <u>Rethel</u> 15km
Etablissement pour handicapé	X <u>Attigny</u> 16km
EHPA	X <u>Signy-l'Abbaye</u> 10km
Médecin	X <u>Saulces-Monclin</u> 4km
Dentiste	X <u>Launois-sur-Vence</u> 5km
Chirurgien	X <u>Rethel</u> 15km
Dermatologue	X <u>Charleville-Mézières</u> 21km
Anesthésiste	X <u>Rethel</u> 16km
Gastro-entérologue	X <u>Rethel</u> 15km
Gynécologue	X <u>Charleville-Mézières</u> 22km
Cancérologue	X <u>Reims</u> 54km
Neurologue	X <u>Charleville-Mézières</u> 21km
Ophthalmologue	X <u>Rethel</u> 15km
ORL	X <u>Charleville-Mézières</u> 21km
Cardiologue	X <u>Charleville-Mézières</u> 22km
Pédiatre	X <u>Charleville-Mézières</u> 21km
Pneumologue	X <u>Rethel</u> 16km
Psychologue	X <u>Charleville-Mézières</u> 21km
Radiologue	X <u>Rethel</u> 15km
Rhumatologue	X <u>Charleville-Mézières</u> 21km
Sage-femme	X <u>Signy-l'Abbaye</u> 10km



Éducation

Crèche	X <u>Saulces-Monclin</u> 5km
Ecole maternelle Public	X <u>Signy-l'Abbaye</u> 11km
Ecole maternelle Privé	X <u>Charleville-Mézières</u> 24km
Ecole primaire Public	X <u>Viel-Saint-Remy</u> 1km
Ecole primaire Privé	X <u>Rethel</u> 14km
Collège Public	X <u>Signy-l'Abbaye</u> 11km
Collège Privé	X <u>Rethel</u> 16km
Lycée Public	X <u>Rethel</u> 13km

Lycée Privé

X Charleville-
Mézières 24km

Sources : Base Sirene des entreprises et de leurs établissements selon les dernières parutions officielles de 2025 portant sur l'année 2024 ([data.gouv](#)). Liste, localisation et tarifs des professionnels de santé selon les dernières parutions officielles de 2025 portant sur l'année 2024 ([opendatasoft](#)) et FINESS Extraction du Fichier des établissements selon les dernières parutions officielles de 2025 portant sur l'année 2024 ([data.gouv](#)). Adresse et géolocalisation des établissements d'enseignement du premier et second degrés selon les dernières parutions officielles de 2025 portant sur l'année 2024 ([data.education.gouv](#))

bien-dans-ma-ville.fr

Villes autour de Faissault

Ville	Habitants	Superficie	Pop densité	Pop active	Taux chômage	Revenu moyen	Prix immobilier
Viel-Saint-Remy	302	22 km ²	14 h/km ²	48.3%	4%	23 300 €/an	NC
Neuvizy	124	8 km ²	16 h/km ²	46%	6.5%	19 860 €/an	NC
Puiseux	108	3 km ²	36 h/km ²	47.2%	4.6%	20 490 €/an	NC
Saulces-Monclin (2 avis)	837	20 km ²	42 h/km ²	47.3%	3.6%	22 100 €/an	1 121 €/m ²
Launois-sur-Vence	659	13 km ²	51 h/km ²	44.3%	4.9%	21 690 €/an	1 349 €/m ²
Hagnicourt	67	5 km ²	13 h/km ²	49.3%	6%	NC	NC
Villers-le-Tourneur	217	7 km ²	31 h/km ²	48.4%	3.7%	22 240 €/an	NC
Jandun (1 avis)	293	12 km ²	24 h/km ²	49.1%	4.8%	22 770 €/an	NC
Dommercy	186	10 km ²	19 h/km ²	48.4%	2.7%	21 570 €/an	NC
Wignicourt	57	4 km ²	14 h/km ²	47.4%	3.5%	NC	NC
Corny-Machéroménil	187	10 km ²	19 h/km ²	55.1%	5.3%	25 430 €/an	844 €/m ²
Wagnon	106	15 km ²	7 h/km ²	52.8%	3.8%	18 840 €/an	NC
Novion-Porcien	526	17 km ²	31 h/km ²	42.4%	3.8%	22 330 €/an	NC
Vaux-Montreuil	110	8 km ²	14 h/km ²	47.3%	5.5%	22 100 €/an	NC
Raillicourt	229	6 km ²	38 h/km ²	45.9%	3.1%	24 740 €/an	NC

bien-dans-ma-ville.fr



Vous aimez votre ville ? Notez-la !

Et faites-nous part de vos remarques constructives



Avec

BIEN dans ma **VILLE** 