



Version web

# Ville de Fabas

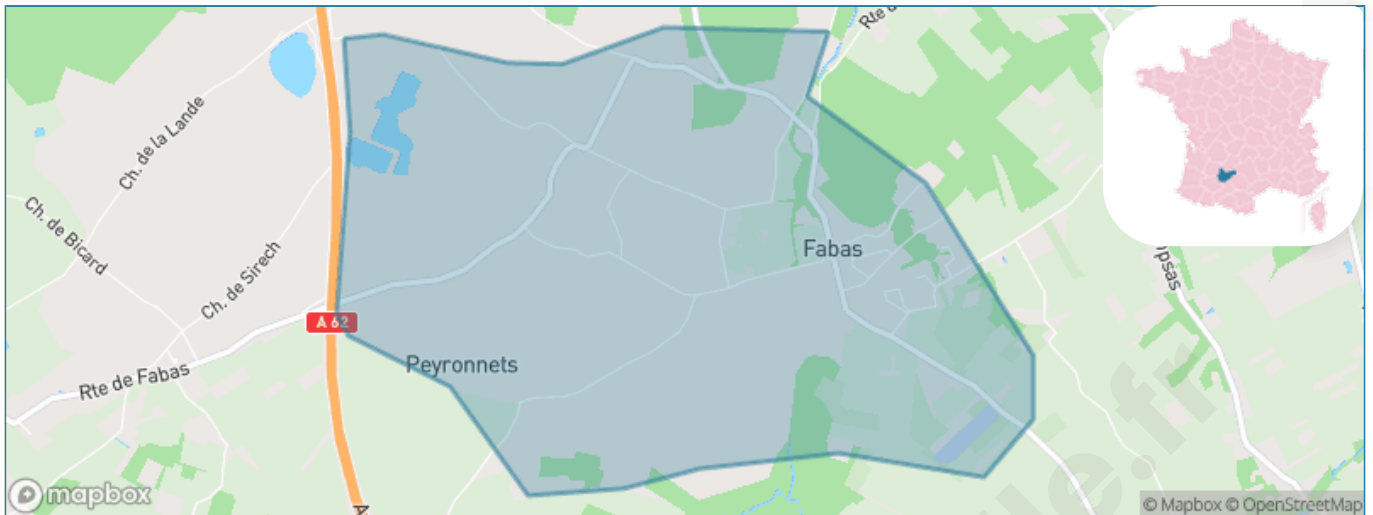
Présenté par

**BIEN** dans  
ma **VILLE** 

# Sommaire

Situation géographique .....	3
Statistiques sur la population .....	4
Evolution du nombre d'habitants .....	4
Tranche d'âge .....	5
0-14 ans .....	5
15-29 ans .....	5
30-44 ans .....	5
45-59 ans .....	5
60-74 ans .....	5
75-89 ans .....	5
90 ans et + .....	5
Activité professionnelle .....	5
Agriculteurs .....	5
Artisans, Commerçants .....	5
Cadres et sup. ....	5
Professions intermédiaires .....	5
Employé .....	5
Ouvrier .....	5
Retraité .....	5
Autres .....	5
Niveau de diplôme .....	6
Sans diplôme ou CEP .....	6
Brevet, BEPC, DNB .....	6
CAP-BEP ou équivalent .....	6
BAC ou équivalent .....	6
BAC+2 .....	6
BAC+3 ou +4 .....	6
BAC+5 ou plus .....	6
Composition des ménages .....	6
Couple sans enfant .....	6
Couple avec enfant(s) .....	6
Famille monoparentale .....	6
Colocation / Autre .....	6
Personnes seules .....	6
Profils électoraux .....	7
Premier tour .....	7
Sécurité .....	8
Evolution du nombre d'infractions .....	8
Pour comparer .....	9
Services à la population .....	10
Commerce .....	10
Éducation .....	10
Villes autour de Fabas .....	11

# Situation géographique



## i Informations clés

- **Région** : Occitanie
- **Département** : Tarn-et-Garonne
- **Code postal** : 82170
- **Superficie** : 6 km<sup>2</sup>



# Statistiques sur la population



Nombre d'habitants

**714**



Age moyen

**36 ans**



Pop active

**50.4%**



Taux chômage

**5.1%**



Pop densité

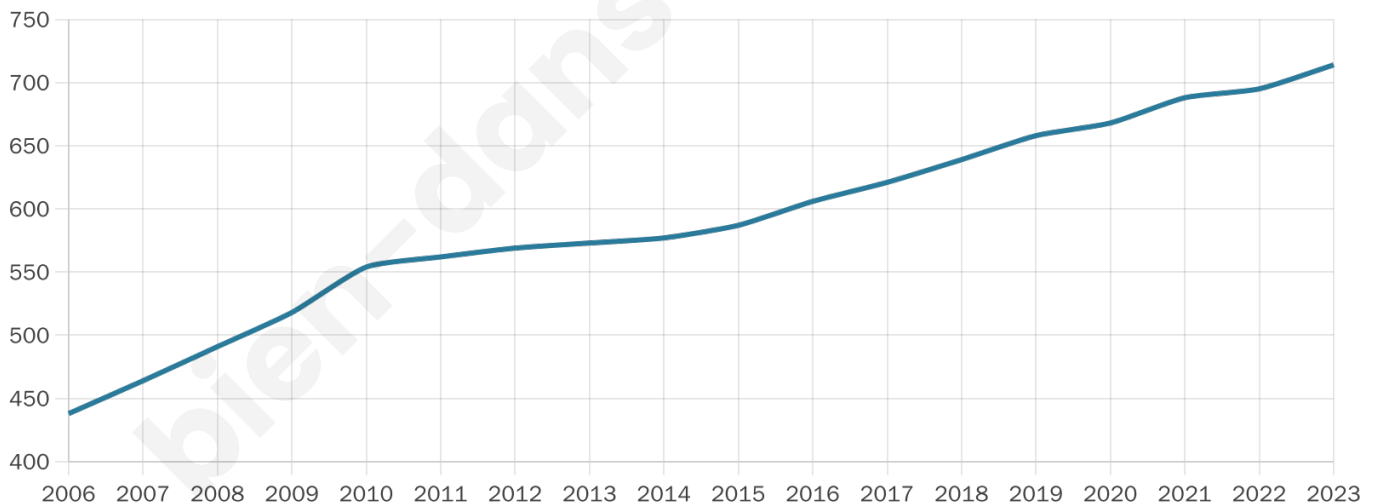
**119 h/km<sup>2</sup>**



Revenu moyen

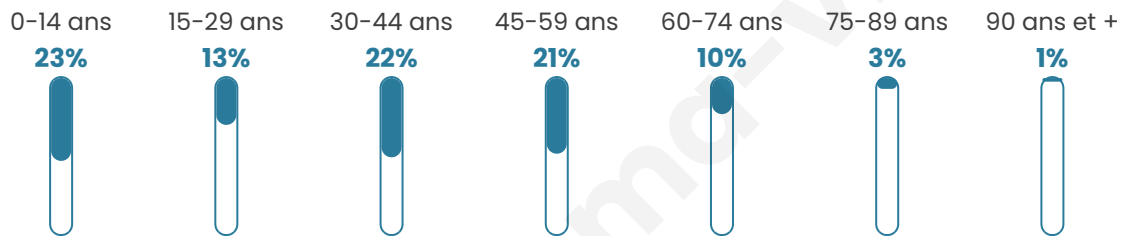
**25 600 €/an**

## Evolution du nombre d'habitants

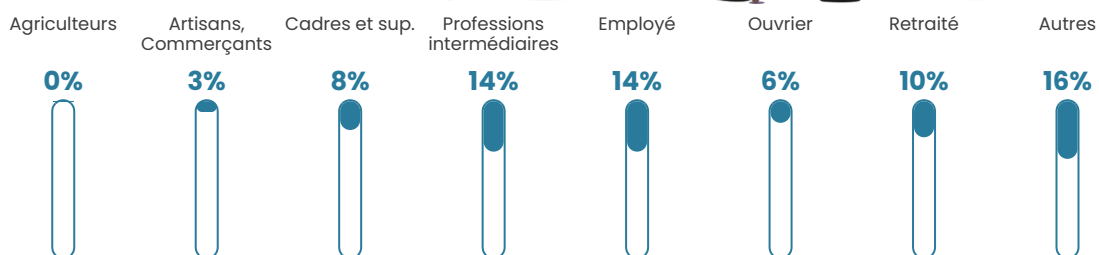


Sources : Institut national de la statistique et des études économiques (insee) selon Les dernières parutions officielles de 2024 portant sur les années 2020, 2021 et 2022.

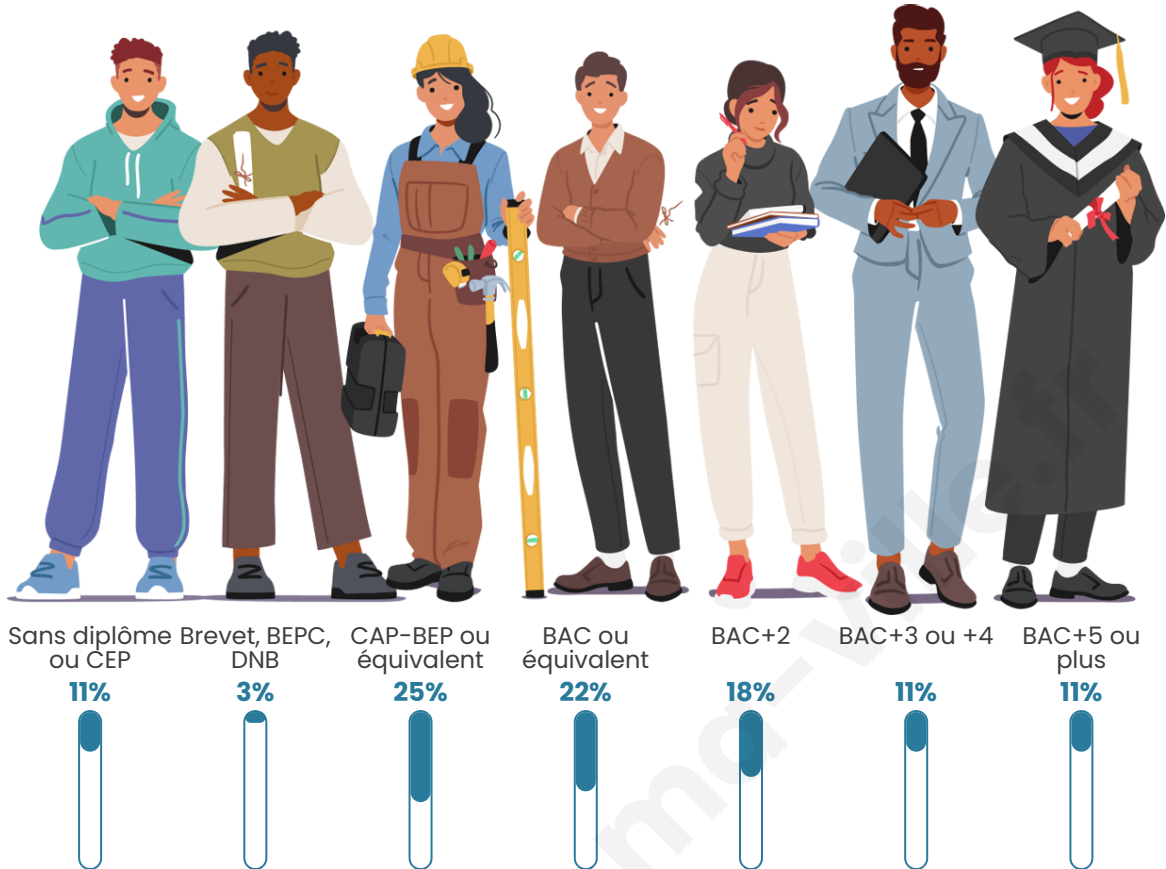
## Tranche d'âge




## Activité professionnelle



## Niveau de diplôme






## Composition des ménages



# Profils électoraux

## Premier tour

	Marine LE PEN	29.67 %
	Emmanuel MACRON	22.73 %
	Jean-Luc MÉLENCHON	17.22 %
	Valérie PÉCRESSÉ	5.74 %
	Éric ZEMMOUR	5.50 %
	Yannick JADOT	5.26 %
	Jean LASSALLE	5.02 %
	Anne HIDALGO	3.59 %
	Fabien ROUSSEL	2.39 %
	Nicolas DUPONT-AIGNAN	2.39 %
	Nathalie ARTHAUD	0.24 %
	Philippe POUTOU	0.24 %



### 490 inscrits

Participation : 88.37%

Votes blancs : 2.77%

Votes nuls : 0.69%

## Second tour

	Emmanuel MACRON	49,87 %
	Marine LE PEN	50,13 %

### 490 inscrits

Participation : 83.88%

Votes blancs : 6.08%

Votes nuls : 2.19%

# Sécurité



Agressions physiques / sexuelles

0



Cambriolages

0



Vols / dégradations

0



Stupéfiants

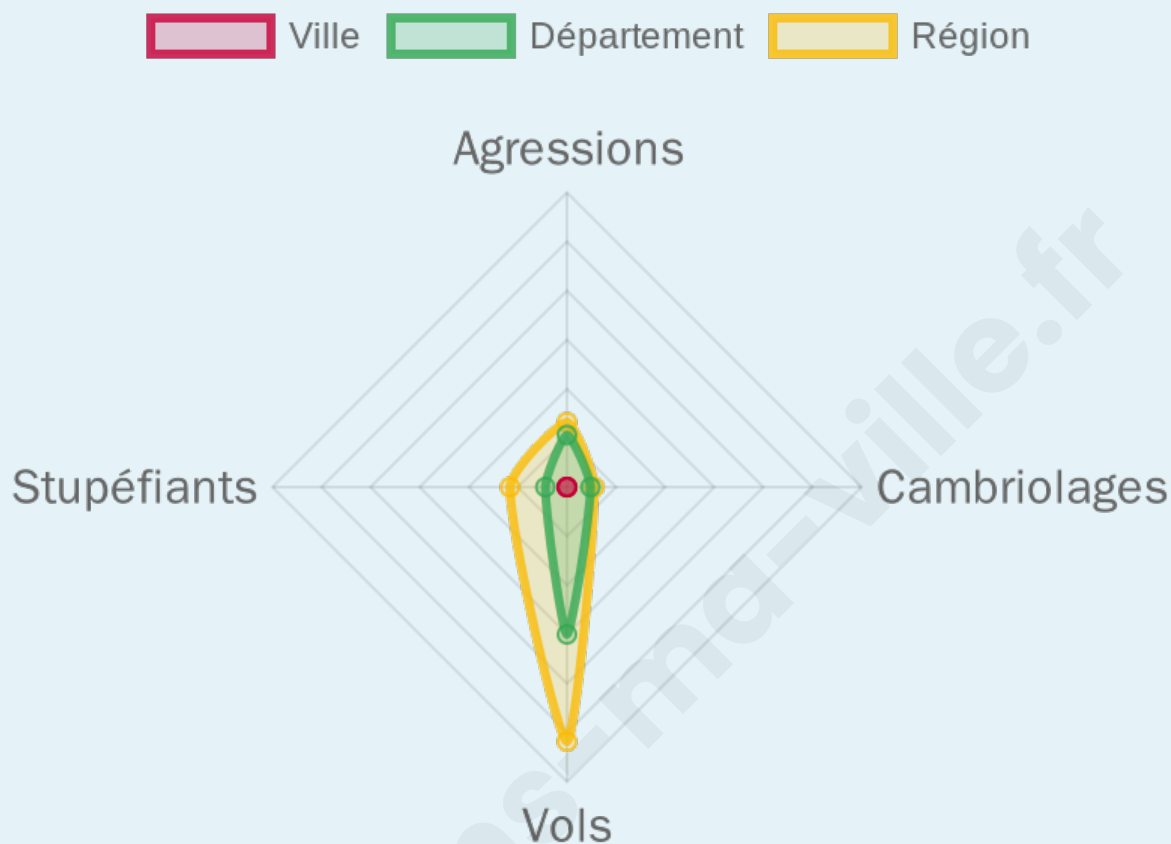
0

## Evolution du nombre d'infractions



## Pour comparer

(en proportion du nombre d'habitants)



Sources : Bases statistiques communale, départementale et régionale de la délinquance enregistrée par la police et la gendarmerie nationales selon les dernières parutions officielles de 2025 portant sur l'année 2024 ([data.gouv](https://data.gouv.fr)).

Agressions physiques / sexuelles : Violences sexuelles, coups et blessures volontaires intrafamiliaux, coups et blessures volontaires, autres coups, blessures volontaires et vols violents sans arme.

Cambriolages : Cambriolages de logements.

Vols : Vols avec armes, vols d'accessoires sur véhicules, vols dans les véhicules, vols de véhicules, vols sans violence contre des personnes, destructions, dégradations volontaires et escroqueries.

Stupéfiants : Trafic de stupéfiants dont (AFD) et usage de stupéfiants.

# Services à la population



## Commerce

Hypermarché	X <a href="#">Campsas</a> 6km
Supermarché	X <a href="#">Fronton</a> 5km
Superette	X <a href="#">Grisolles</a> 3km
Boulangerie	X <a href="#">Canals</a> 3km
Boucherie	X <a href="#">Grisolles</a> 4km
Restaurant	X <a href="#">Grisolles</a> 3km
Garage	1
Station-service	X <a href="#">Grisolles</a> 4km
Banque	X <a href="#">Grisolles</a> 4km
La poste	X <a href="#">Grisolles</a> 4km
Coiffeur	X <a href="#">Canals</a> 2km
Tabac	X <a href="#">Grisolles</a> 4km
Bars / discothèque	X <a href="#">Grisolles</a> 4km
Bibliothèque	X <a href="#">Fronton</a> 5km
Cinéma	X <a href="#">Fronton</a> 5km
Vétérinaire	X <a href="#">Grisolles</a> 3km



## Santé

Pharmacie	X <a href="#">Canals</a> 3km
Hôpital	X <a href="#">Fronton</a> 5km
Laboratoire d'analyses médicales	X <a href="#">Grisolles</a> 4km
Etablissement pour handicapé	X <a href="#">Verdun-sur-Garonne</a> 8km
EHPA	X <a href="#">Grisolles</a> 4km
Médecin	X <a href="#">Canals</a> 3km
Dentiste	X <a href="#">Canals</a> 3km
Chirurgien	X <a href="#">Montauban</a> 18km
Dermatologue	X <a href="#">Grenade</a> 9km
Anesthésiste	X <a href="#">Montauban</a> 18km
Gastro-entérologue	X <a href="#">Montauban</a> 18km
Gynécologue	X <a href="#">Merville</a> 14km
Cancérologue	X <a href="#">Cornebarrieu</a> 21km
Neurologue	X <a href="#">Montauban</a> 18km
Ophthalmologue	X <a href="#">Grenade</a> 9km
ORL	X <a href="#">Montauban</a> 18km
Cardiologue	X <a href="#">Bondigoux</a> 17km
Pédiatre	X <a href="#">Montauban</a> 18km
Pneumologue	X <a href="#">Montauban</a> 18km
Psychologue	X <a href="#">Villaudric</a> 8km
Radiologue	X <a href="#">Grenade</a> 10km
Rhumatologue	X <a href="#">Montauban</a> 18km
Sage-femme	X <a href="#">Grisolles</a> 4km



## Éducation

Crèche	X <a href="#">Canals</a> 3km
Ecole maternelle Public	X <a href="#">Grisolles</a> 4km
Ecole maternelle Privé	X <a href="#">Toulouse</a> 28km
Ecole primaire Public	1
Ecole primaire Privé	X <a href="#">Castelnau-d'Estrétefonds</a> 8km
Collège Public	X <a href="#">Grisolles</a> 4km
Collège Privé	X <a href="#">Dieupentale</a> 6km
Lycée Public	X <a href="#">Fronton</a> 6km
Lycée Privé	X <a href="#">Saint-Jory</a> 12km

Sources : Base Sirene des entreprises et de leurs établissements selon les dernières parutions officielles de 2025 portant sur l'année 2024 ([data.gouv](#)). Liste, localisation et tarifs des professionnels de santé selon les dernières parutions officielles de 2025 portant sur l'année 2024 ([opendatasoft](#)) et FINISS Extraction du Fichier des établissements selon les dernières parutions officielles de 2025 portant sur l'année 2024 ([data.gouv](#)). Adresse et géolocalisation des établissements d'enseignement du premier et second degrés selon les dernières parutions officielles de 2025 portant sur l'année 2024 ([data.education.gouv](#))

## Villes autour de Fabas

Ville	Habitants	Superficie	Pop densité	Pop active	Taux chômage	Revenu moyen	Prix immobilier
Canals	798	7 km <sup>2</sup>	114 h/km <sup>2</sup>	55%	5%	25 260 €/an	1 676 €/m <sup>2</sup>
Grisolles (6 avis)	4 214	17 km <sup>2</sup>	248 h/km <sup>2</sup>	48%	4%	23 580 €/an	1 724 €/m <sup>2</sup>
Pompignan (1 avis)	1 866	12 km <sup>2</sup>	156 h/km <sup>2</sup>	48.2%	3.7%	25 360 €/an	2 101 €/m <sup>2</sup>
Fronton (5 avis)	6 671	45 km <sup>2</sup>	148 h/km <sup>2</sup>	48%	3.5%	24 760 €/an	2 223 €/m <sup>2</sup>
Dieupentale (3 avis)	1 655	6 km <sup>2</sup>	276 h/km <sup>2</sup>	51.4%	3.5%	23 120 €/an	1 468 €/m <sup>2</sup>
Campsas	1 473	15 km <sup>2</sup>	98 h/km <sup>2</sup>	48.8%	4.7%	23 920 €/an	1 824 €/m <sup>2</sup>
Saint-Rustice	439	2 km <sup>2</sup>	220 h/km <sup>2</sup>	47.4%	3.4%	25 230 €/an	1 976 €/m <sup>2</sup>
Bessens (2 avis)	1 470	9 km <sup>2</sup>	163 h/km <sup>2</sup>	54.3%	4.4%	24 800 €/an	1 810 €/m <sup>2</sup>
Monbéqui	665	6 km <sup>2</sup>	111 h/km <sup>2</sup>	51.4%	4.1%	23 400 €/an	1 756 €/m <sup>2</sup>
Montbartier	1 789	15 km <sup>2</sup>	119 h/km <sup>2</sup>	48.7%	4.4%	22 800 €/an	1 353 €/m <sup>2</sup>
Labastide-Saint-Pierre (7 avis)	3 745	20 km <sup>2</sup>	187 h/km <sup>2</sup>	47%	6.4%	21 240 €/an	1 898 €/m <sup>2</sup>
Ondes (1 avis)	822	6 km <sup>2</sup>	137 h/km <sup>2</sup>	52.1%	4.5%	24 750 €/an	1 737 €/m <sup>2</sup>
Castelnau-d'Estrétefonds (5 avis)	7 003	28 km <sup>2</sup>	250 h/km <sup>2</sup>	53.5%	4.1%	24 980 €/an	2 162 €/m <sup>2</sup>
Verdun-sur-Garonne (3 avis)	4 961	36 km <sup>2</sup>	138 h/km <sup>2</sup>	46.1%	5.2%	22 480 €/an	1 582 €/m <sup>2</sup>
Villaudric (2 avis)	1 653	12 km <sup>2</sup>	138 h/km <sup>2</sup>	48.7%	3.6%	24 530 €/an	2 183 €/m <sup>2</sup>

bien-dans-ma-ville.fr



# Vous aimez votre ville ? Notez-la !

Et faites-nous part de vos remarques constructives



Avec

**BIEN** dans ma **VILLE** 