Version web

Ville de Ézy-sur-Eure

Présenté par

BIEN dans ma VILLE

Sommaire

Situation géographique ... 3
Statistiques sur la population ... 4
Evolution du nombre d'habitants ... 4
Tranche d'âge ... 5
- ***0-14 ans*** ... 5
- ***15-29 ans*** ... 5
- ***30-44 ans*** ... 5
- ***45-59 ans*** ... 5
- ***60-74 ans*** ... 5
- ***75-89 ans*** ... 5
- ***90 ans et +*** ... 5

Activité professionnelle ... 5
- ***Agriculteurs*** ... 5
- ***Artisans, Commerçants*** ... 5
- ***Cadres et sup.*** ... 5
- ***Professions intermédiaires*** ... 5
- ***Employé*** ... 5
- ***Ouvrier*** ... 5
- ***Retraité*** ... 5
- ***Autres*** ... 5

Niveau de diplôme ... 6
- ***Sans diplôme ou CEP*** ... 6
- ***Brevet, BEPC, DNB*** ... 6
- ***CAP-BEP ou équivalent*** ... 6
- ***BAC ou équivalent*** ... 6
- ***BAC+2*** ... 6
- ***BAC+3 ou +4*** ... 6
- ***BAC+5 ou plus*** ... 6

Composition des ménages ... 6
- ***Couple sans enfant*** ... 6
- ***Couple avec enfant(s)*** ... 6
- ***Famille monoparentale*** ... 6
- ***Colocation / Autre*** ... 6
- ***Personnes seules*** ... 6

Profils électoraux ... 7
- ***Premier tour*** ... 7

Sécurité ... 8
- ***Evolution du nombre d'infractions*** ... 8
- ***Pour comparer*** ... 9

Services à la population ... 10
- ***Commerce*** ... 10
- ***Éducation*** ... 10
- ***Villes autour de Ézy-sur-Eure*** ... 11

Avis sur la ville de Ézy-sur-Eure ... 12
- ***Moyenne par critère*** ... 12
- ***Villes autour de Ézy-sur-Eure*** ... 12
- ***Répartition des avis par note*** ... 12
- ***Répartition des avis par note*** ... 12

Situation géographique

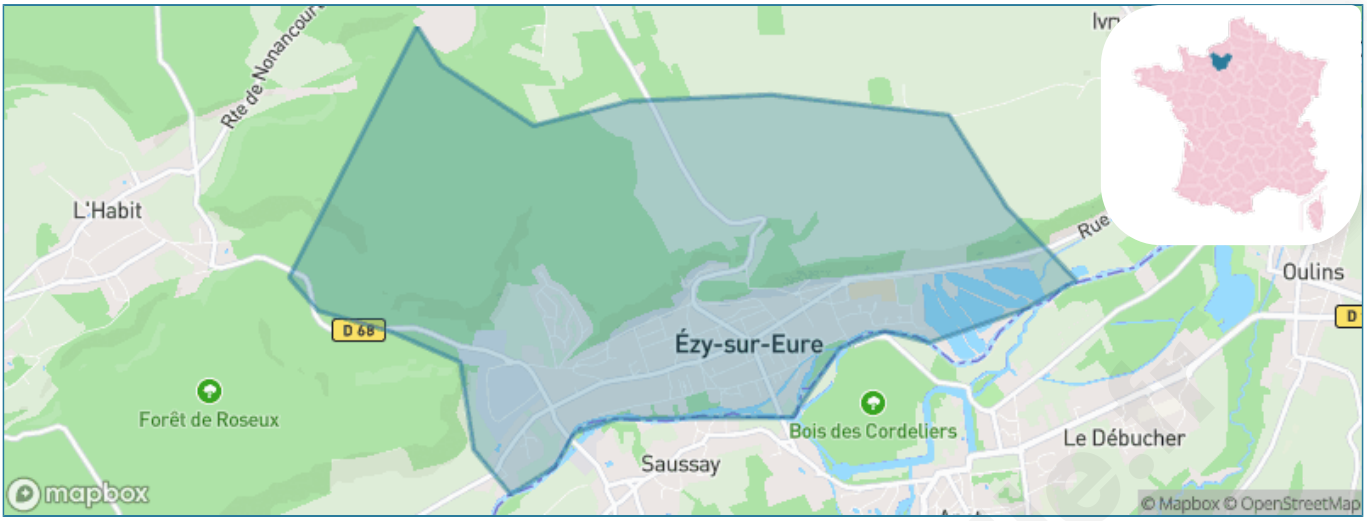

Informations clés

- **Région :** Normandie
- **Département :** Eure
- **Code postal :** 27530
- **Superficie :** 8.92 km²

bien-dans-ma-ville.fr

Statistiques sur la population

Nombre d'habitants	Age moyen	Pop active
3 644	**42 ans**	**46.9%**

Taux chômage	Pop densité	Revenu moyen
8.3%	**409 h/km²**	**25 520 €/an**

Evolution du nombre d'habitants

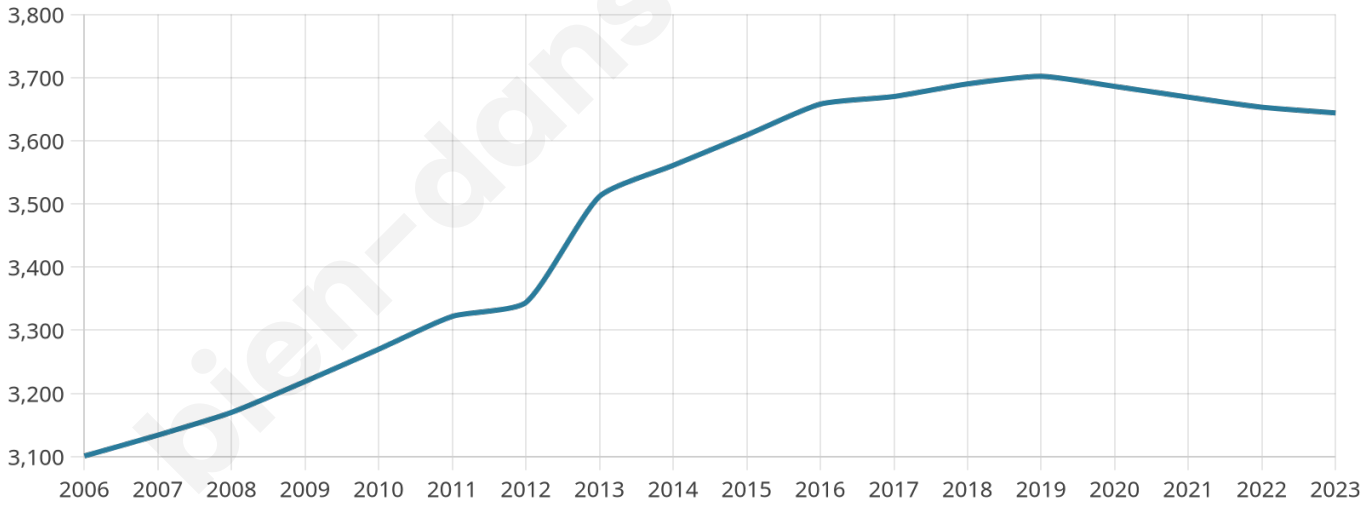

Sources : Institut national de la statistique et des études économiques (insee) selon Les dernières parutions officielles de 2024 portant sur les années 2020, 2021 et 2022.

bien-dans-ma-ville.fr

Tranche d'âge

0-14 ans	15-29 ans	30-44 ans	45-59 ans	60-74 ans	75-89 ans	90 ans et +
19%	16%	19%	19%	17%	9%	1%

Activité professionnelle

Agriculteurs	Artisans, Commerçants	Cadres et sup.	Professions intermédiaires	Employé	Ouvrier	Retraité	Autres
0%	4%	3%	14%	14%	13%	23%	10%

bien-dans-ma-ville.fr

Niveau de diplôme

Sans diplôme ou CEP	Brevet, BEPC, DNB	CAP-BEP ou équivalent	BAC ou équivalent	BAC+2	BAC+3 ou +4	BAC+5 ou plus
23%	6%	33%	17%	10%	6%	5%

Composition des ménages

Couple sans enfant	Couple avec enfant(s)	Famille monoparentale	Colocation / Autre	Personnes seules
31%	35%	8%	2%	23%

bienvenue-ma-ville.fr

Profils électoraux

Premier tour

Marine LE PEN 37.59 %

Emmanuel MACRON 24.88 %

Jean-Luc MÉLENCHON 14.95 %

Éric ZEMMOUR 7.10 %

Valérie PÉCRESSE 3.74 %

Yannick JADOT 2.94 %

Jean LASSALLE 2.46 %

Nicolas DUPONT-AIGNAN 2.46 %

Fabien ROUSSEL 1.60 %

Nathalie ARTHAUD 0.85 %

Anne HIDALGO 0.80 %

Philippe POUTOU 0.64 %

2 726 inscrits
Participation : 69.77%
Votes blancs : 0.95%
Votes nuls : 0.58%

Second tour

Emmanuel MACRON 43,26 %

Marine LE PEN 56,74 %

2 730 inscrits
Participation : 70.33%
Votes blancs : 5.16%
Votes nuls : 1.67%

bien-dans-ma-ville.fr

Sécurité

Agressions physiques / sexuelles

21

Cambriolages

0

Vols / dégradations

46

Stupéfiants

0

Evolution du nombre d'infractions

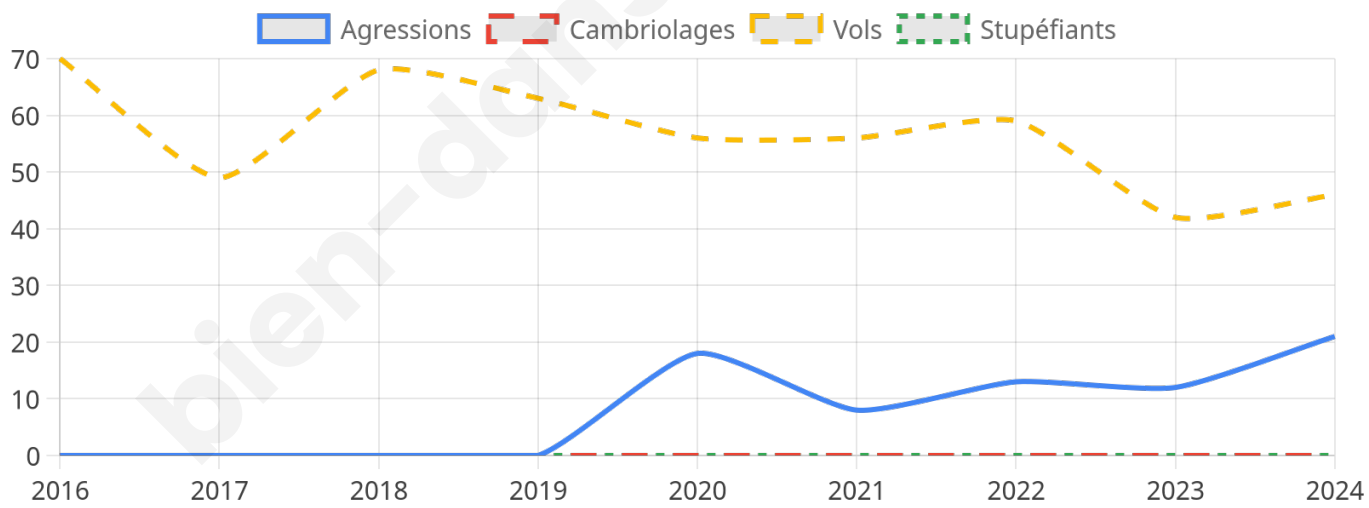

bien-dans-ma-

Pour comparer

(en proportion du nombre d'habitants)

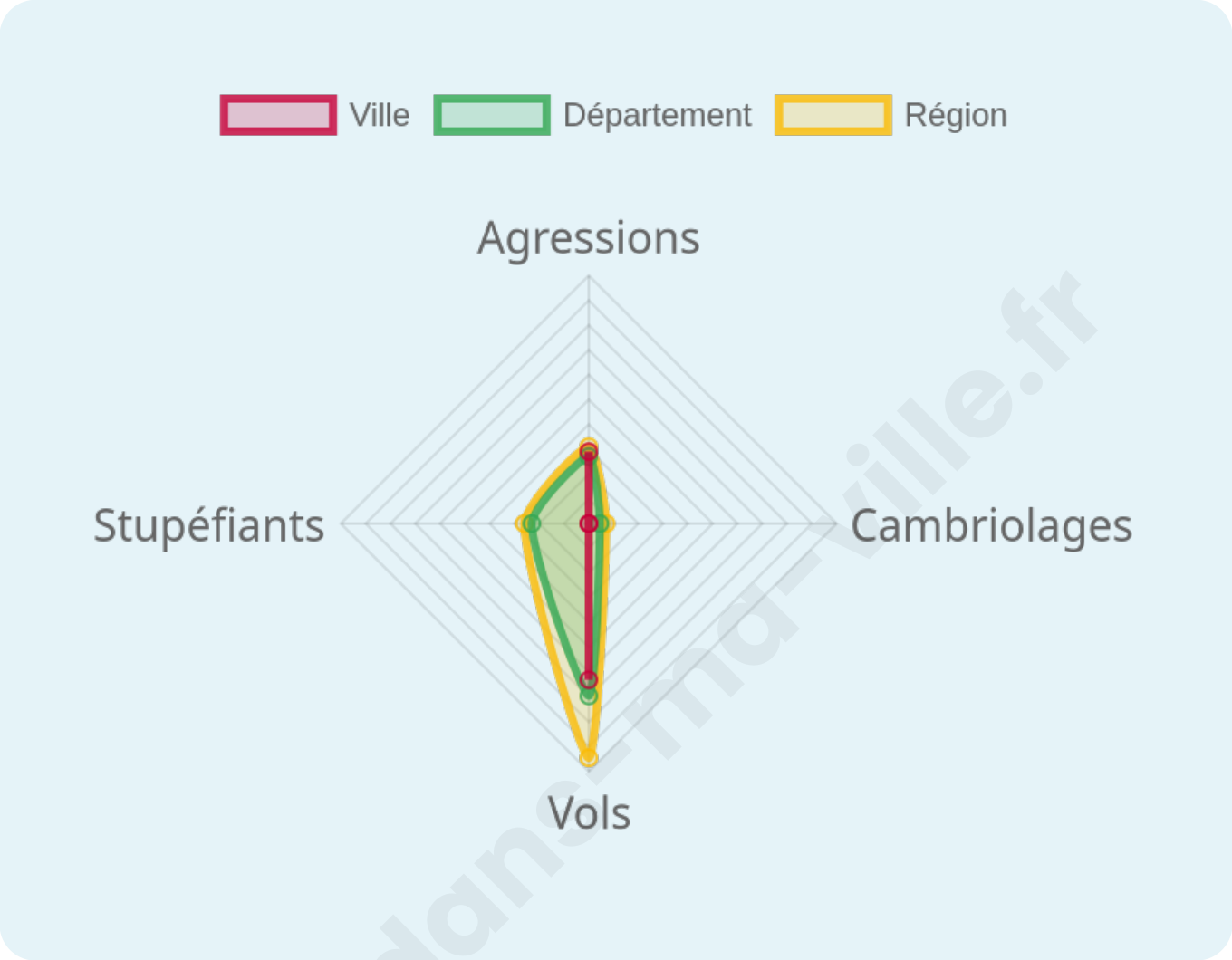

Sources : Bases statistiques communale, départementale et régionale de la délinquance enregistrée par la police et la gendarmerie nationales selon les dernières parutions officielles de 2025 portant sur l'année 2024 (data.gouv).
Agressions physiques / sexuelles : Violences sexuelles, coups et blessures volontaires intrafamiliaux, coups et blessures volontaires, autres coups, blessures volontaires et vols violents sans arme.
Cambriolages : Cambriolages de logements.
Vols : Vols avec armes, vols d'accessoires sur véhicules, vols dans les véhicules, vols de véhicules, vols sans violence contre des personnes, destructions, dégradations volontaires et escroqueries.
Stupéfiants : Trafic de stupéfiants dont (AFD) et usage de stupéfiants.

bien-dans-ma-ville.fr

Services à la population

Commerce

Hypermarché	X Dreux 14km
Supermarché	X Saussay 1km
Superêtte	5
Boulangerie	5
Boucherie	5
Restaurant	5
Garage	6
Station-service	X Saussay 2km
Banque	2
La poste	1
Coiffeur	10
Tabac	X Anet 2km
Bars / discothèque	6
Bibliothèque	X Dreux 14km
Cinéma	X Dreux 15km
Vétérinaire	X Anet 3km

Éducation

Crêche	X Anet 2km
Ecole maternelle Public	1
Ecole maternelle Privé	X Trappes 45km
Ecole primaire Public	1
Ecole primaire Privé	X Anet 2km
Collège Public	1
Collège Privé	X Dreux 15km
Lycée Public	X Dreux 15km
Lycée Privé	X Anet 3km

Santé

Pharmacie	1
Hôpital	X Dreux 15km
Laboratoire d'analyses médicales	1
Etablissement pour handicapé	X Guainville 8km
EHPA	X Anet 2km
Médecin	X Anet 2km
Dentiste	X Ivry-la-Bataille 4km
Chirurgien	X Dreux 16km
Dermatologue	X Dreux 14km
Anesthésiste	X Évreux 26km
Gastro-entérologue	X Cherisy 14km
Gynécologue	X Dreux 15km
Cancérologue	X Mainvilliers 46km
Neurologue	X Cherisy 14km
Ophtalmologue	X Bréval 12km
ORL	X Dreux 15km
Cardiologue	X Longnes 14km
Pédiatre	X Cherisy 14km
Pneumologue	X Dreux 16km
Psychologue	X Dreux 15km
Radiologue	X Dreux 15km
Rhumatologue	X Dreux 16km
Sage-femme	X Bréval 12km

Sources : Base Sirene des entreprises et de leurs établissements selon les dernières parutions officielles de 2025 portant sur l'année 2024 (data.gouv). Liste, localisation et tarifs des professionnels de santé selon les dernières parutions officielles de 2025 portant sur l'année 2024 (opendatasoft) et FINESS Extraction du Fichier des établissements selon les dernières parutions officielles de 2025 portant sur l'année 2024 (data.gouv). Adresse et géolocalisation des établissements d'enseignement du premier et second degrés selon les dernières parutions officielles de 2025 portant sur l'année 2024 (data.education.gouv)

Villes autour de Ézy-sur-Eure

Ville	Habitants	Superficie	Pop densité	Pop active	Taux chômage	Revenu moyen	Prix immobilier
Saussay	1 080	4.59 km²	235 h/km²	51.2%	5%	27 060 €/an	2 419 €/m²
Anet (1 avis)	2 721	7.85 km²	347 h/km²	43.4%	4%	27 470 €/an	2 266 €/m²
L'Habit	476	5.08 km²	94 h/km²	49.6%	2.3%	29 630 €/an	2 643 €/m²
Oulins (3 avis)	1 171	10.08 km²	116 h/km²	49.5%	3.2%	28 030 €/an	2 000 €/m²
La Couture-Boussey (1 avis)	2 295	10.90 km²	211 h/km²	46.8%	3.9%	26 970 €/an	2 220 €/m²
Ivry-la-Bataille (2 avis)	2 609	7.76 km²	336 h/km²	49.1%	5.4%	24 780 €/an	2 106 €/m²
Boncourt	274	3.71 km²	74 h/km²	49.3%	2.6%	28 390 €/an	2 000 €/m²
Bois-le-Roi	1 238	5.42 km²	228 h/km²	51.1%	4.2%	26 760 €/an	2 071 €/m²
Mouettes	744	8.39 km²	89 h/km²	52.8%	4.4%	27 410 €/an	2 453 €/m²
La Chaussée-d'Ivry	1 321	8.39 km²	157 h/km²	49.5%	3.7%	28 340 €/an	2 390 €/m²
Sorel-Moussel (4 avis)	1 758	12.80 km²	137 h/km²	47.5%	4.6%	28 500 €/an	2 254 €/m²
Croth (1 avis)	1 416	10.51 km²	135 h/km²	49.6%	4.7%	26 110 €/an	2 026 €/m²
Garennes-sur-Eure (1 avis)	1 996	10.52 km²	190 h/km²	49.8%	4.6%	27 540 €/an	2 145 €/m²
Rouvres	802	16.24 km²	49 h/km²	50.9%	3.9%	31 250 €/an	2 269 €/m²
Mousseaux-Neuville	636	14.20 km²	45 h/km²	52.7%	4.6%	26 020 €/an	1 944 €/m²

bien-dans-ma-ville.fr

Avis sur la ville de Ézy-sur-Eure

Note moyenne

2.6/5

3 avis

Répartition des avis par note

★★★★★	0 avis
★★★★☆	1 avis
★★★☆☆	0 avis
★★☆☆☆	2 avis
★☆☆☆☆	0 avis
☆☆☆☆☆	0 avis

Moyenne par critère

Sécurité	Éducation	Sport / Loisir	Environnement	Vie pratique
1.3	2.7	2.7	3.0	3.3

Villes autour de Ézy-sur-Eure

Ville	Note globale	Sécurité	Éducation	Sport Loisir	Environnement	Vie pratique
Saussay	-	-	-	-	-	-
Anet (1 avis)	3.2	**4.0**	3.0	3.0	**4.0**	2.0
L'Habit	-	-	-	-	-	-
Oulins (3 avis)	2.1	2.0	2.0	2.7	2.0	1.7
La Couture-Boussey (1 avis)	2.8	**4.0**	3.0	2.0	3.0	2.0
Ivry-la-Bataille (2 avis)	3.9	**4.0**	**4.0**	3.0	**4.0**	**4.5**
Boncourt	-	-	-	-	-	-
Bois-le-Roi	-	-	-	-	-	-
Mouettes	-	-	-	-	-	-
La Chaussée-d'Ivry	-	-	-	-	-	-
Sorel-Moussel (4 avis)	3.0	3.3	3.5	3.0	3.5	1.8
Croth (1 avis)	2.0	**4.0**	**0.0**	**1.0**	**5.0**	**0.0**
Garennes-sur-Eure (1 avis)	**4.0**	**5.0**	**4.0**	**4.0**	**4.0**	3.0
Rouvres	-	-	-	-	-	-
Mousseaux-Neuville	-	-	-	-	-	-

Vous aimez votre ville ? Notez-la !

Et faites-nous part de vos remarques constructives

Avec

BIEN dans ma VILLE