



Version web

# Ville de Eysson

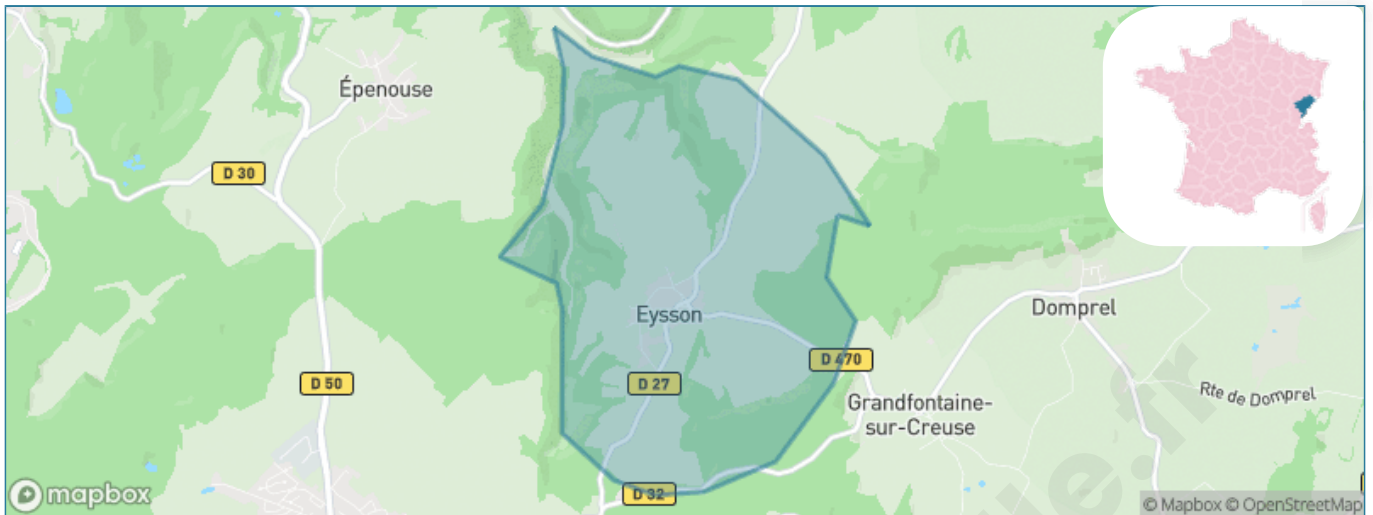
Présenté par

**BIEN** dans  
ma **VILLE** 

# Sommaire

Situation géographique .....	3
Statistiques sur la population .....	4
Evolution du nombre d'habitants .....	4
Tranche d'âge .....	5
0-14 ans .....	5
15-29 ans .....	5
30-44 ans .....	5
45-59 ans .....	5
60-74 ans .....	5
75-89 ans .....	5
90 ans et + .....	5
Activité professionnelle .....	5
Agriculteurs .....	5
Artisans, Commerçants .....	5
Cadres et sup. ....	5
Professions intermédiaires .....	5
Employé .....	5
Ouvrier .....	5
Retraité .....	5
Autres .....	5
Niveau de diplôme .....	6
Sans diplôme ou CEP .....	6
Brevet, BEPC, DNB .....	6
CAP-BEP ou équivalent .....	6
BAC ou équivalent .....	6
BAC+2 .....	6
BAC+3 ou +4 .....	6
BAC+5 ou plus .....	6
Composition des ménages .....	6
Couple sans enfant .....	6
Couple avec enfant(s) .....	6
Famille monoparentale .....	6
Colocation / Autre .....	6
Personnes seules .....	6
Profils électoraux .....	7
Premier tour .....	7
Sécurité .....	8
Evolution du nombre d'infractions .....	8
Pour comparer .....	9
Services à la population .....	10
Commerce .....	10
Éducation .....	10
Villes autour de Eysson .....	12

# Situation géographique



## i Informations clés

- **Région** : Bourgogne-Franche-Comté
- **Département** : Doubs
- **Code postal** : 25530
- **Superficie** : 6 km<sup>2</sup>

RÉGION  
BOURGOGNE  
FRANCHE  
COMTE

 **Doubs**  
le Département

# Statistiques sur la population



Nombre d'habitants

**121**



Age moyen

**39 ans**



Pop active

**51.2%**



Taux chômage

**0%**



Pop densité

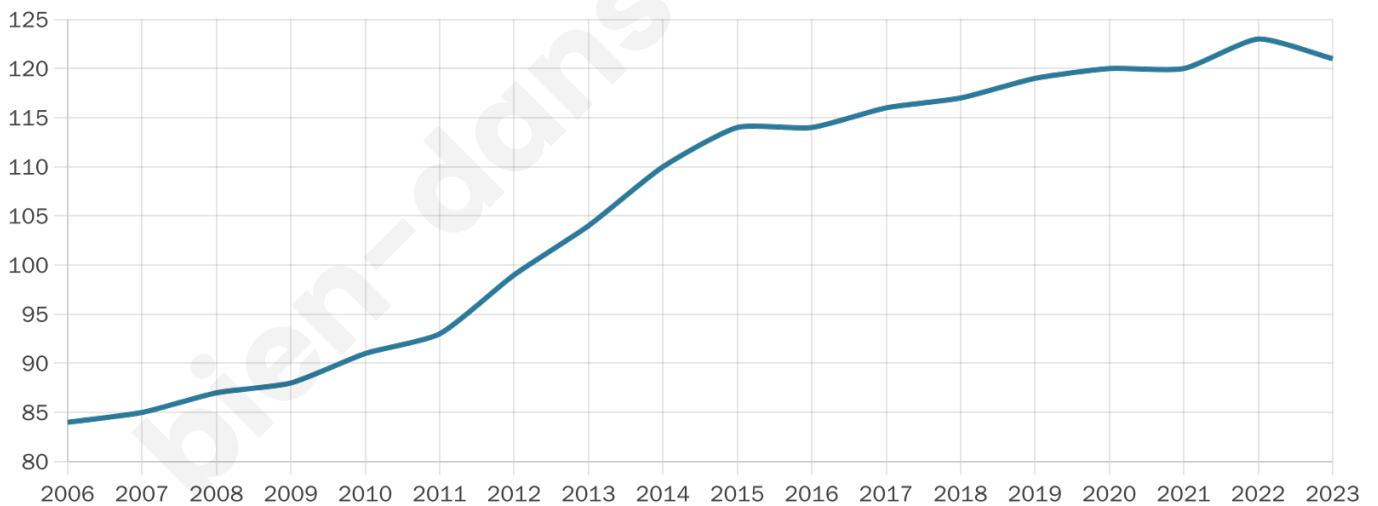
**20 h/km<sup>2</sup>**



Revenu moyen

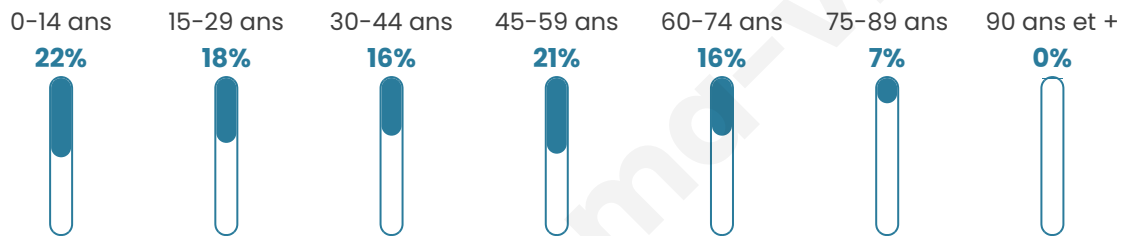
**27 580 €/an**

## Evolution du nombre d'habitants

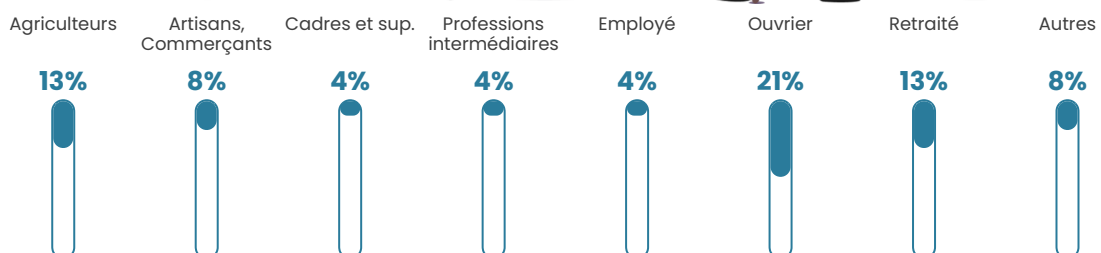


Sources : Institut national de la statistique et des études économiques (insee) selon Les dernières parutions officielles de 2024 portant sur les années 2020, 2021 et 2022.


## Tranche d'âge



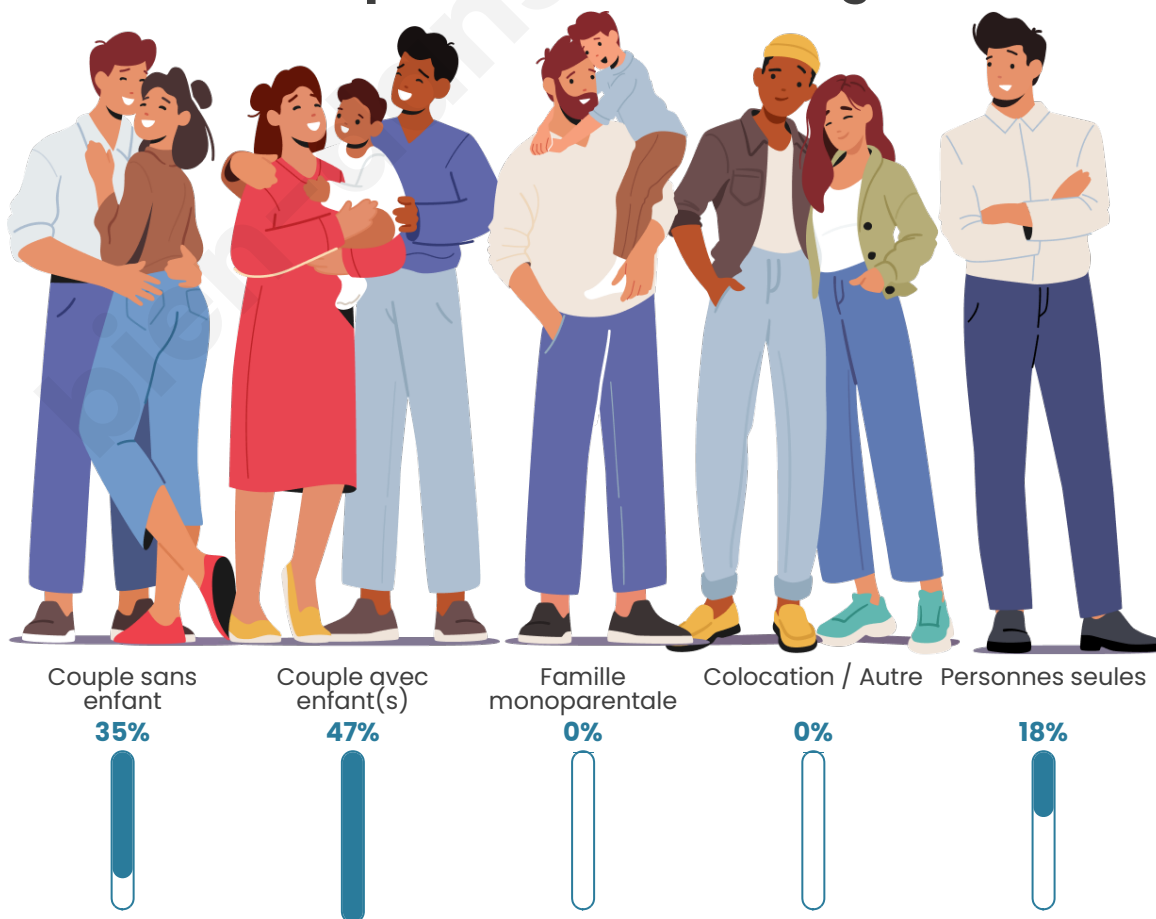
## Activité professionnelle



## Niveau de diplôme












## Composition des ménages



# Profils électoraux

## Premier tour

	Marine LE PEN	32.14 %
	Emmanuel MACRON	25.00 %
	Valérie PÉCRESE	16.67 %
	Éric ZEMMOUR	8.33 %
	Jean LASSALLE	7.14 %
	Jean-Luc MÉLENCHON	5.95 %
	Nicolas DUPONT-AIGNAN	3.57 %
	Anne HIDALGO	1.19 %
	Nathalie ARTHAUD	0.00 %
	Fabien ROUSSEL	0.00 %
	Yannick JADOT	0.00 %
	Philippe POUTOU	0.00 %



### 97 inscrits

Participation : 89.69%

Votes blancs : 1.15%

Votes nuls : 2.30%

## Second tour

	Emmanuel MACRON	37,33 %
	Marine LE PEN	62,67 %

### 97 inscrits

Participation : 89.69%

Votes blancs : 12.64%

Votes nuls : 1.15%

# Sécurité



Agressions physiques / sexuelles

0



Cambriolages

0



Vols / dégradations

0



Stupéfiants

0

## Evolution du nombre d'infractions



## Pour comparer

(en proportion du nombre d'habitants)



Sources : Bases statistiques communale, départementale et régionale de la délinquance enregistrée par la police et la gendarmerie nationales selon les dernières parutions officielles de 2025 portant sur l'année 2024 ([data.gouv](https://data.gouv.fr)).

Agressions physiques / sexuelles : Violences sexuelles, coups et blessures volontaires intrafamiliaux, coups et blessures volontaires, autres coups, blessures volontaires et vols violents sans arme.

Cambriolages : Cambriolages de logements.

Vols : Vols avec armes, vols d'accessoires sur véhicules, vols dans les véhicules, vols de véhicules, vols sans violence contre des personnes, destructions, dégradations volontaires et escroqueries.

Stupéfiants : Trafic de stupéfiants dont (AFD) et usage de stupéfiants.

# Services à la population



## Commerce

Hypermarché	X <a href="#">Valdahon</a> 9km
Supermarché	X <a href="#">Pierrefontaine-les-Varans</a> 8km
Superette	X <a href="#">Vercel-Villedieu-le-Camp</a> 3km
Boulangerie	X <a href="#">Vercel-Villedieu-le-Camp</a> 3km
Boucherie	X <a href="#">Vercel-Villedieu-le-Camp</a> 3km
Restaurant	X <a href="#">Vercel-Villedieu-le-Camp</a> 3km
Garage	1
Station-service	X <a href="#">Vercel-Villedieu-le-Camp</a> 3km
Banque	X <a href="#">Vercel-Villedieu-le-Camp</a> 3km
La poste	X <a href="#">Vercel-Villedieu-le-Camp</a> 3km
Coiffeur	X <a href="#">Vercel-Villedieu-le-Camp</a> 3km
Tabac	X <a href="#">Vercel-Villedieu-le-Camp</a> 3km
Bars / discothèque	X <a href="#">Vercel-Villedieu-le-Camp</a> 3km
Bibliothèque	X <a href="#">Morteau</a> 20km
Cinéma	X <a href="#">Valdahon</a> 9km
Vétérinaire	X <a href="#">Vercel-Villedieu-le-Camp</a> 4km



## Santé

Pharmacie	X <a href="#">Vercel-Villedieu-le-Camp</a> 3km
Hôpital	X <a href="#">Morteau</a> 20km
Laboratoire d'analyses médicales	X <a href="#">Valdahon</a> 9km
Etablissement pour handicapé	X <a href="#">Valdahon</a> 9km
EHPA	X <a href="#">Vercel-Villedieu-le-Camp</a> 3km
Médecin	X <a href="#">Vercel-Villedieu-le-Camp</a> 4km
Dentiste	X <a href="#">Pierrefontaine-les-Varans</a> 8km
Chirurgien	X <a href="#">Besançon</a> 31km
Dermatologue	X <a href="#">Valdahon</a> 8km
Anesthésiste	X <a href="#">Besançon</a> 34km
Gastro-entérologue	X <a href="#">Besançon</a> 31km
Gynécologue	X <a href="#">Besançon</a> 31km
Cancérologue	X 0km
Neurologue	X <a href="#">Besançon</a> 29km
Ophtalmologue	X <a href="#">Lods</a> 22km
ORL	X <a href="#">Besançon</a> 31km
Cardiologue	X <a href="#">Ornans</a> 24km
Pédiatre	X <a href="#">Grand'Combe-Châteleu</a> 22km
Pneumologue	X <a href="#">Besançon</a> 32km
Psychologue	X <a href="#">Morteau</a> 20km
Radiologue	X <a href="#">Valdahon</a> 9km
Rhumatologue	X <a href="#">Besançon</a> 30km
Sage-femme	X <a href="#">Valdahon</a> 9km



## Éducation

Crèche	X <a href="#">Vercel-Villedieu-le-Camp</a> 3km
Ecole maternelle Public	X <a href="#">Vercel-Villedieu-le-Camp</a> 3km
Ecole maternelle Privé	X <a href="#">Muespach</a> 81km
Ecole primaire Public	X <a href="#">Vercel-Villedieu-le-Camp</a> 3km
Ecole primaire Privé	X <a href="#">Vercel-Villedieu-le-Camp</a> 4km
Collège Public	X <a href="#">Pierrefontaine-les-Varans</a> 8km

Collège Privé	X <u>Vercel-Villedieu-le-Camp</u> 4km
Lycée Public	X <u>Baume-les-Dames</u> 18km
Lycée Privé	X <u>Les Fontenelles</u> 24km

Sources : Base Sirene des entreprises et de leurs établissements selon les dernières parutions officielles de 2025 portant sur l'année 2024 ([data.gouv](#)). Liste, localisation et tarifs des professionnels de santé selon les dernières parutions officielles de 2025 portant sur l'année 2024 ([opendatasoft](#)) et FINISS Extraction du Fichier des établissements selon les dernières parutions officielles de 2025 portant sur l'année 2024 ([data.gouv](#)). Adresse et géolocalisation des établissements d'enseignement du premier et second degrés selon les dernières parutions officielles de 2025 portant sur l'année 2024 ([data.education.gouv](#))

bien-dans-ma-ville.fr

## Villes autour de Eysson

Ville	Habitants	Superficie	Pop densité	Pop active	Taux chômage	Revenu moyen	Prix immobilier
Grandfontaine-sur-Creuse	75	5 km <sup>2</sup>	15 h/km <sup>2</sup>	49.3%	1.3%	NC	1 188 €/m <sup>2</sup>
Domprel	172	9 km <sup>2</sup>	19 h/km <sup>2</sup>	54.7%	2.9%	25 350 €/an	1 621 €/m <sup>2</sup>
Épenouse	167	5 km <sup>2</sup>	33 h/km <sup>2</sup>	55.7%	6%	24 650 €/an	988 €/m <sup>2</sup>
Vercel-Villedieu-le-Camp (1 avis)	1 762	30 km <sup>2</sup>	59 h/km <sup>2</sup>	46.9%	4.1%	24 720 €/an	1 422 €/m <sup>2</sup>
Germéfontaine	121	11 km <sup>2</sup>	11 h/km <sup>2</sup>	42.1%	0.8%	19 300 €/an	NC
Longechaux	78	5 km <sup>2</sup>	16 h/km <sup>2</sup>	47.4%	1.3%	NC	991 €/m <sup>2</sup>
Villers-la-Combe	49	5 km <sup>2</sup>	10 h/km <sup>2</sup>	40.8%	4.1%	NC	1 144 €/m <sup>2</sup>
Villers-Chief	148	7 km <sup>2</sup>	21 h/km <sup>2</sup>	48%	2%	24 580 €/an	1 823 €/m <sup>2</sup>
Bremondans	107	7 km <sup>2</sup>	15 h/km <sup>2</sup>	43.9%	3.7%	21 740 €/an	1 787 €/m <sup>2</sup>
Adam-lès-Vercel	105	3 km <sup>2</sup>	35 h/km <sup>2</sup>	52.4%	3.8%	23 140 €/an	992 €/m <sup>2</sup>
Belmont	79	4 km <sup>2</sup>	20 h/km <sup>2</sup>	43%	0%	NC	NC
Courtetaïn-et-Salans	93	6 km <sup>2</sup>	16 h/km <sup>2</sup>	46.2%	6.5%	NC	827 €/m <sup>2</sup>
Vellerot-lès-Vercel	65	4 km <sup>2</sup>	16 h/km <sup>2</sup>	46.2%	3.1%	NC	412 €/m <sup>2</sup>
Landresse	236	14 km <sup>2</sup>	17 h/km <sup>2</sup>	47.9%	2.1%	23 320 €/an	NC
Chevigney-lès-Vercel	141	5 km <sup>2</sup>	28 h/km <sup>2</sup>	58.2%	3.5%	25 550 €/an	585 €/m <sup>2</sup>

bien-dans-ma-ville.fr



# **Vous aimez votre ville ? Notez-la !**

Et faites-nous part de vos remarques constructives



Avec

**BIEN** dans ma **VILLE** 