Version web

Ville de Eyroles

Présenté par

BIEN dans ma VILLE

Sommaire

Situation géographique ... 3
Statistiques sur la population ... 4
Evolution du nombre d'habitants ... 4
Tranche d'âge ... 5
- ***0-14 ans*** ... 5
- ***15-29 ans*** ... 5
- ***30-44 ans*** ... 5
- ***45-59 ans*** ... 5
- ***60-74 ans*** ... 5
- ***75-89 ans*** ... 5
- ***90 ans et +*** ... 5

Activité professionnelle ... 5
- ***Agriculteurs*** ... 5
- ***Artisans, Commerçants*** ... 5
- ***Cadres et sup.*** ... 5
- ***Professions intermédiaires*** ... 5
- ***Employé*** ... 5
- ***Ouvrier*** ... 5
- ***Retraité*** ... 5
- ***Autres*** ... 5

Niveau de diplôme ... 7
- ***Sans diplôme ou CEP*** ... 7
- ***Brevet, BEPC, DNB*** ... 7
- ***CAP-BEP ou équivalent*** ... 7
- ***BAC ou équivalent*** ... 7
- ***BAC+2*** ... 7
- ***BAC+3 ou +4*** ... 7
- ***BAC+5 ou plus*** ... 7

Composition des ménages ... 7
- ***Couple sans enfant*** ... 7
- ***Couple avec enfant(s)*** ... 7
- ***Famille monoparentale*** ... 7
- ***Colocation / Autre*** ... 7
- ***Personnes seules*** ... 7

Profils électoraux ... 8
- ***Premier tour*** ... 8

Sécurité ... 9
- ***Evolution du nombre d'infractions*** ... 9
- ***Pour comparer*** ... 10

Services à la population ... 11
- ***Commerce*** ... 11
- ***Éducation*** ... 11
- ***Villes autour de Eyroles*** ... 12

Situation géographique

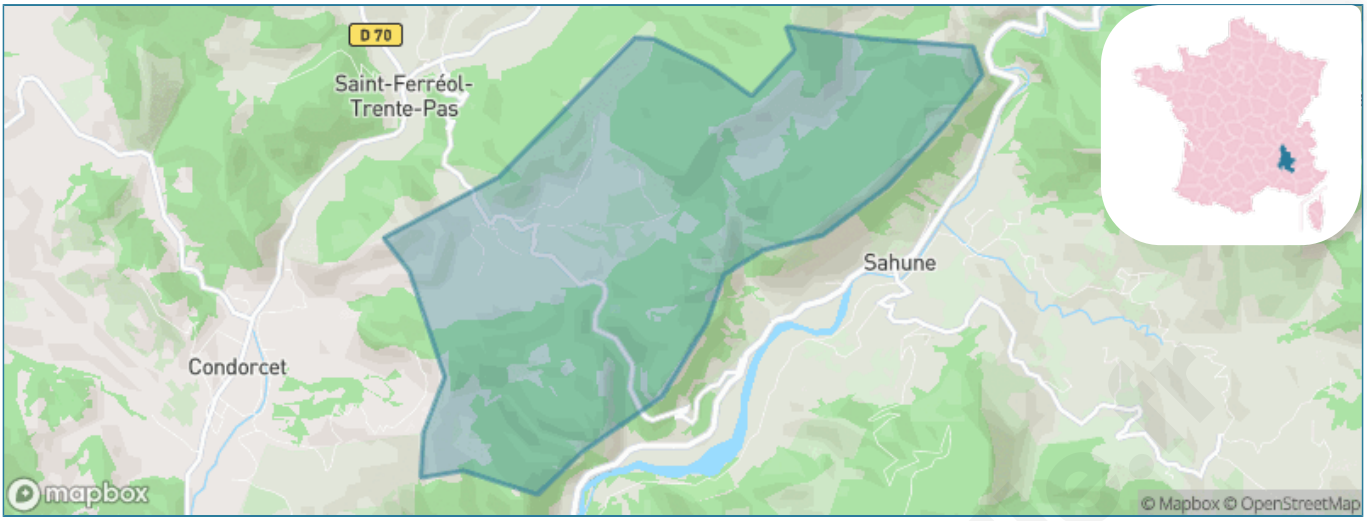

Informations clés

- **Région :** Auvergne-Rhône-Alpes
- **Département :** Drôme
- **Code postal :** 26110
- **Superficie :** 8 km²

La Région Auvergne-Rhône-Alpes

LA DRÔME LE DÉPARTEMENT

bien-dans-ma-ville.fr

Statistiques sur la population

Nombre d'habitants	Age moyen	Pop active
22	**48 ans**	**40.9%**

Taux chômage	Pop densité	Revenu moyen
0%	**3 h/km²**	**NC**

Evolution du nombre d'habitants

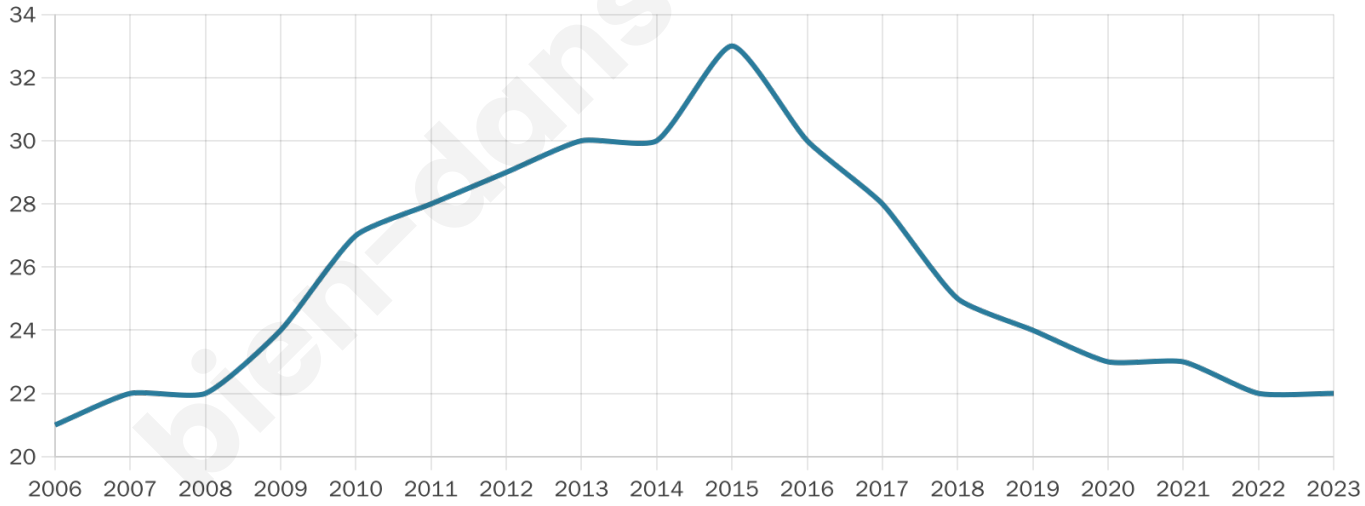

Sources : Institut national de la statistique et des études économiques (insee) selon Les dernières parutions officielles de 2024 portant sur les années 2020, 2021 et 2022.

bien-dans-ma-ville.fr

Tranche d'âge

0-14 ans	15-29 ans	30-44 ans	45-59 ans	60-74 ans	75-89 ans	90 ans et +
13%	4%	29%	21%	29%	8%	0%

Activité professionnelle

Agriculteurs	Artisans, Commerçants	Cadres et sup.	Professions intermédiaires	Employé	Ouvrier	Retraité	Autres
21%	0%	0%	0%	0%	0%	63%	0%

bien-dans-ma-ville.fr

bien-dans-ma-ville.fr

Niveau de diplôme

Sans diplôme ou CEP	Brevet, BEPC, DNB	CAP-BEP ou équivalent	BAC ou équivalent	BAC+2	BAC+3 ou +4	BAC+5 ou plus
29%	0%	29%	5%	19%	14%	5%

Composition des ménages

Couple sans enfant	Couple avec enfant(s)	Famille monoparentale	Colocation / Autre	Personnes seules
50%	0%	0%	0%	50%

bien-dans-ma-ville.fr

Profils électoraux

Premier tour

Marine LE PEN 45.83 %

Éric ZEMMOUR 12.50 %

Jean-Luc MÉLENCHON 12.50 %

Jean LASSALLE 8.33 %

Valérie PÉCRESSE 8.33 %

Emmanuel MACRON 4.17 %

Yannick JADOT 4.17 %

Nicolas DUPONT-AIGNAN 4.17 %

Nathalie ARTHAUD 0.00 %

Fabien ROUSSEL 0.00 %

Anne HIDALGO 0.00 %

Philippe POUTOU 0.00 %

29 inscrits
Participation : 86.21%
Votes blancs : 0.00%
Votes nuls : 4.00%

Second tour

Emmanuel MACRON 16,67 %

Marine LE PEN 83,33 %

29 inscrits
Participation : 79.31%
Votes blancs : 4.35%
Votes nuls : 17.39%

bien-dans-ma-ville.fr

Sécurité

Agressions physiques / sexuelles

0

Cambriolages

0

Vols / dégradations

0

Stupéfiants

0

Evolution du nombre d'infractions

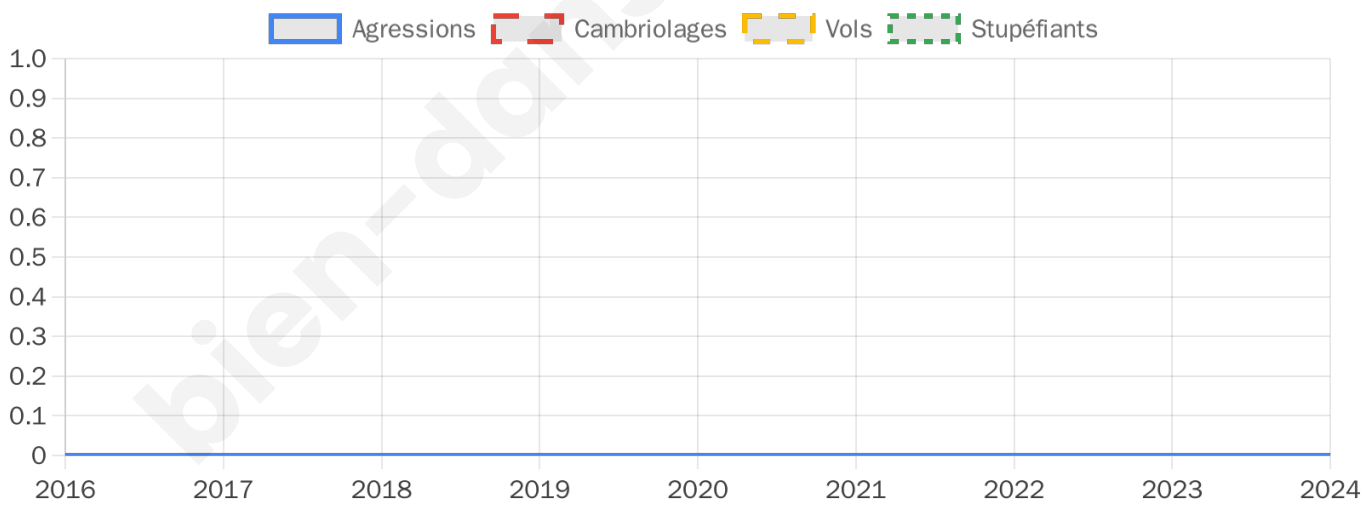

bien-dans-ma-

Pour comparer

(en proportion du nombre d'habitants)

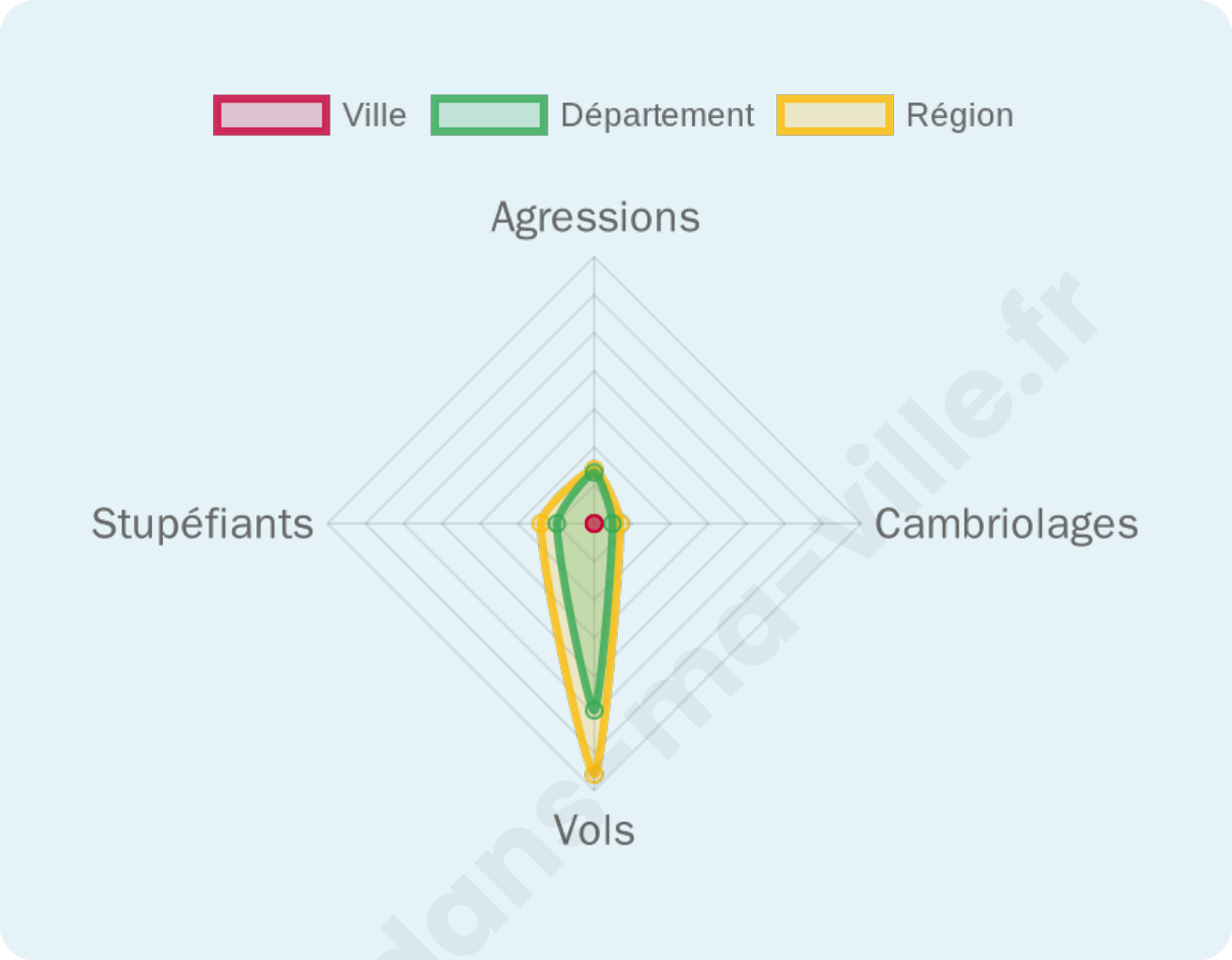

Sources : Bases statistiques communale, départementale et régionale de la délinquance enregistrée par la police et la gendarmerie nationales selon les dernières parutions officielles de 2025 portant sur l'année 2024 (data.gouv).
Agressions physiques / sexuelles : Violences sexuelles, coups et blessures volontaires intrafamiliaux, coups et blessures volontaires, autres coups, blessures volontaires et vols violents sans arme.
Cambriolages : Cambriolages de logements.
Vols : Vols avec armes, vols d'accessoires sur véhicules, vols dans les véhicules, vols de véhicules, vols sans violence contre des personnes, destructions, dégradations volontaires et escroqueries.
Stupéfiants : Trafic de stupéfiants dont (AFD) et usage de stupéfiants.

bien-dans-ma-ville.fr

Services à la population

Commerce

Hypermarché	X Valréas 17km
Supermarché	X Nyons 9km
Superêtte	X Les Pilles 3km
Boulangerie	X Condorcet 2km
Boucherie	X Nyons 8km
Restaurant	X Curnier 4km
Garage	X Condorcet 3km
Station-service	X Nyons 9km
Banque	X Nyons 9km
La poste	X Venterol 11km
Coiffeur	X Sahune 4km
Tabac	X Nyons 9km
Bars / discothèque	X Condorcet 2km
Bibliothèque	X Nyons 9km
Cinéma	X Nyons 9km
Vétérinaire	X Nyons 9km

Éducation

Crêche	X Les Pilles 5km
Ecole maternelle Public	X Condorcet 2km
Ecole maternelle Privé	X Vaison-la-Romaine 22km
Ecole primaire Public	X Saint-Ferréol-Trente-Pas 2km
Ecole primaire Privé	X Nyons 9km
Collège Public	X Nyons 9km
Collège Privé	X Valréas 18km
Lycée Public	X Nyons 9km
Lycée Privé	X Valréas 18km

Santé

Pharmacie	X Nyons 9km
Hôpital	X Dieulefit 17km
Laboratoire d'analyses médicales	X Nyons 9km
Etablissement pour handicapé	X Condorcet 2km
EHPA	X Nyons 9km
Médecin	X Nyons 9km
Dentiste	X Nyons 9km
Chirurgien	X Tulette 27km
Dermatologue	X Crest 38km
Anesthésiste	X Montélimar 40km
Gastro-entérologue	X Montélimar 40km
Gynécologue	X Nyons 9km
Cancérologue	X Valence 60km
Neurologue	X Die 39km
Ophtalmologue	X Vaison-la-Romaine 22km
ORL	X Vaison-la-Romaine 23km
Cardiologue	X Vaison-la-Romaine 23km
Pédiatre	X Nyons 10km
Pneumologue	X Montélimar 41km
Psychologue	X Nyons 9km
Radiologue	X Montélimar 38km
Rhumatologue	X Montélimar 40km
Sage-femme	X Aubres 6km

Sources : Base Sirene des entreprises et de leurs établissements selon les dernières parutions officielles de 2025 portant sur l'année 2024 (data.gouv). Liste, localisation et tarifs des professionnels de santé selon les dernières parutions officielles de 2025 portant sur l'année 2024 (opendatasoft) et FINESS Extraction du Fichier des établissements selon les dernières parutions officielles de 2025 portant sur l'année 2024 (data.gouv). Adresse et géolocalisation des établissements d'enseignement du premier et second degrés selon les dernières parutions officielles de 2025 portant sur l'année 2024 (data.education.gouv)

Villes autour de Eyroles

Ville	Habitants	Superficie	Pop densité	Pop active	Taux chômage	Revenu moyen	Prix immobilier
Condorcet (1 avis)	496	22 km²	23 h/km²	38.3%	6%	20 200 €/an	3 032 €/m²
Saint-Ferréol-Trente-Pas	218	21 km²	10 h/km²	55%	4.6%	18 870 €/an	2 120 €/m²
Curnier	206	8 km²	26 h/km²	51.9%	9.7%	20 270 €/an	1 389 €/m²
Sahune	301	16 km²	19 h/km²	45.2%	8.6%	20 950 €/an	2 273 €/m²
Les Pilles	217	5 km²	43 h/km²	49.3%	8.8%	17 970 €/an	NC
Aubres	420	20 km²	21 h/km²	43.1%	4.5%	20 730 €/an	2 453 €/m²
Chaudebonne	58	20 km²	3 h/km²	50%	10.3%	NC	NC
Valouse	41	6 km²	7 h/km²	63.4%	7.3%	NC	NC
Villeperdrix	103	26 km²	4 h/km²	38.8%	7.8%	NC	2 686 €/m²
Arpavon	73	13 km²	6 h/km²	58.9%	5.5%	NC	NC
Montréal-les-Sources	26	10 km²	3 h/km²	26.9%	0%	NC	NC
Montaulieu	89	13 km²	7 h/km²	37.1%	5.6%	NC	5 136 €/m²
Teyssières	66	28 km²	2 h/km²	34.8%	3%	NC	1 040 €/m²
Saint-May	32	10 km²	3 h/km²	37.5%	0%	NC	NC
Nyons (7 avis)	6 816	23 km²	296 h/km²	34.9%	5.6%	21 150 €/an	2 546 €/m²

bien-dans-ma-ville.fr

bien-dans-ma-ville.fr

Vous aimez votre ville ? Notez-la !

Et faites-nous part de vos remarques constructives

Avec

BIEN dans ma VILLE