



Version web

Ville de Eygalayes

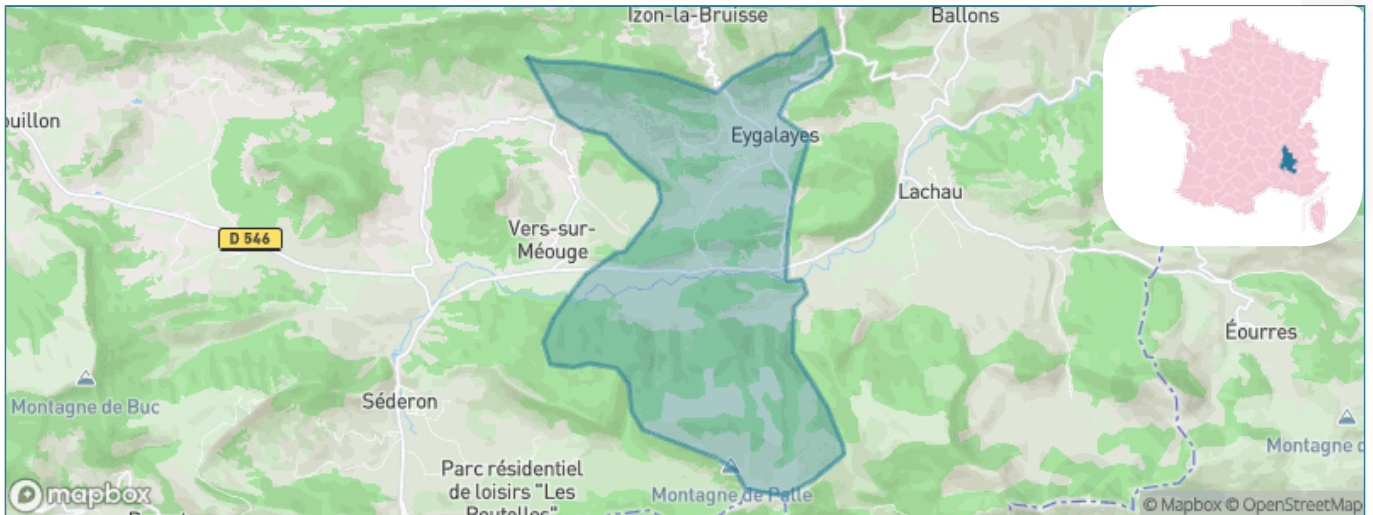
Présenté par

BIEN dans
ma **VILLE** 

Sommaire

Situation géographique	3
Statistiques sur la population	4
Evolution du nombre d'habitants	4
Tranche d'âge	5
0-14 ans	5
15-29 ans	5
30-44 ans	5
45-59 ans	5
60-74 ans	5
75-89 ans	5
90 ans et +	5
Activité professionnelle	5
Agriculteurs	5
Artisans, Commerçants	5
Cadres et sup.	5
Professions intermédiaires	5
Employé	5
Ouvrier	5
Retraité	5
Autres	5
Niveau de diplôme	6
Sans diplôme ou CEP	6
Brevet, BEPC, DNB	6
CAP-BEP ou équivalent	6
BAC ou équivalent	6
BAC+2	6
BAC+3 ou +4	6
BAC+5 ou plus	6
Composition des ménages	6
Couple sans enfant	6
Couple avec enfant(s)	6
Famille monoparentale	6
Colocation / Autre	6
Personnes seules	6
Profils électoraux	7
Premier tour	7
Sécurité	9
Evolution du nombre d'infractions	9
Pour comparer	10
Services à la population	11
Commerce	11
Éducation	11
Villes autour de Eygalayes	13

Situation géographique



i Informations clés

- **Région** : Auvergne-Rhône-Alpes
- **Département** : Drôme
- **Code postal** : 26560
- **Superficie** : 18 km²



Statistiques sur la population



Nombre d'habitants

89



Age moyen

52 ans



Pop active

37.1%



Taux chômage

10%



Pop densité

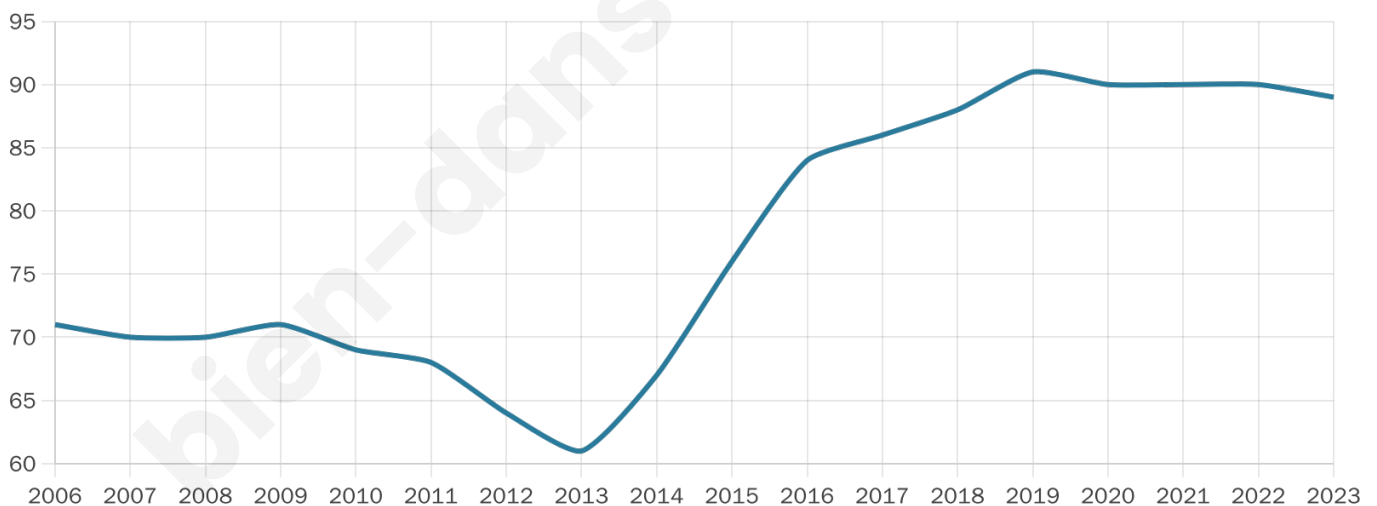
5 h/km²



Revenu moyen

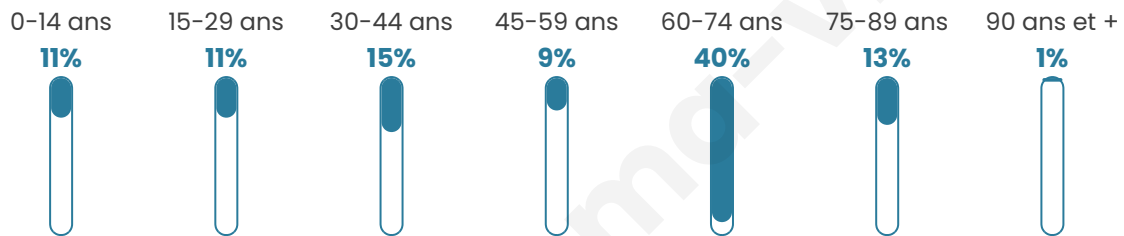
NC

Evolution du nombre d'habitants

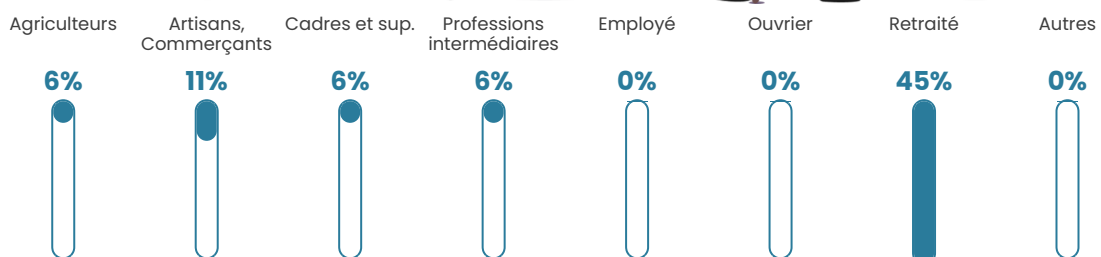


Sources : Institut national de la statistique et des études économiques (insee) selon Les dernières parutions officielles de 2024 portant sur les années 2020, 2021 et 2022.


Tranche d'âge



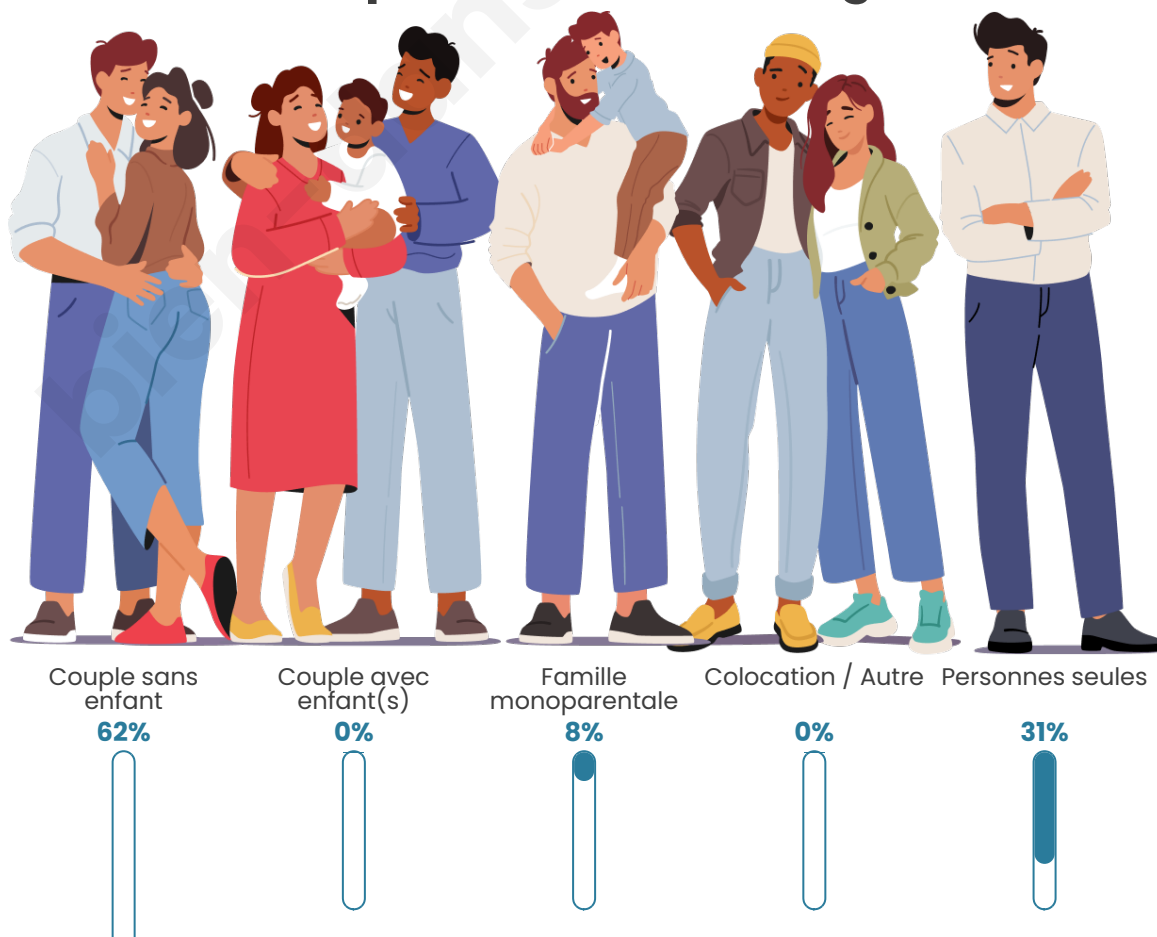
Activité professionnelle



Niveau de diplôme











Composition des ménages





Profils électoraux

Premier tour

	Jean-Luc MÉLENCHON	24.66 %
	Marine LE PEN	19.18 %
	Emmanuel MACRON	17.81 %
	Éric ZEMMOUR	15.07 %
	Jean LASSALLE	12.33 %
	Fabien ROUSSEL	5.48 %
	Valérie PÉCRESSÉ	2.74 %
	Nathalie ARTHAUD	1.37 %
	Yannick JADOT	1.37 %
	Anne HIDALGO	0.00 %
	Philippe POUTOU	0.00 %
	Nicolas DUPONT- AIGNAN	0.00 %

86 inscrits

Participation : 86.05%

Votes blancs : 1.35%

Votes nuls : 0.00%

Second tour



Emmanuel
MACRON

54,69 %



Marine LE PEN

45,31 %

88 inscrits

Participation : 79.55%

Votes blancs : 8.57%

Votes nuls : 0%

bien-dans-ma-ville.fr

Sécurité



Agressions physiques / sexuelles

0



Cambriolages

0



Vols / dégradations

0



Stupéfiants

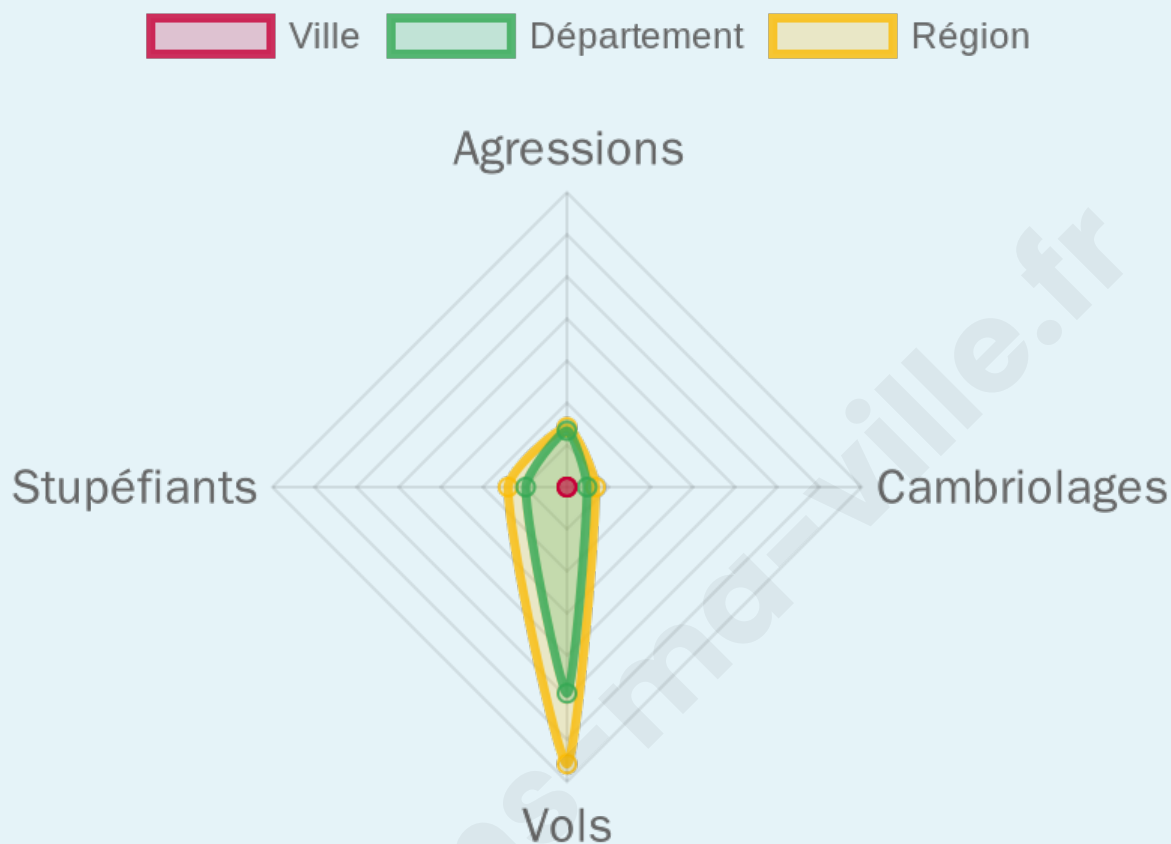
0

Evolution du nombre d'infractions



Pour comparer

(en proportion du nombre d'habitants)



Sources : Bases statistiques communale, départementale et régionale de la délinquance enregistrée par la police et la gendarmerie nationales selon les dernières parutions officielles de 2025 portant sur l'année 2024 ([data.gouv](https://data.gouv.fr)).

Agressions physiques / sexuelles : Violences sexuelles, coups et blessures volontaires intrafamiliaux, coups et blessures volontaires, autres coups, blessures volontaires et vols violents sans arme.

Cambriolages : Cambriolages de logements.

Vols : Vols avec armes, vols d'accessoires sur véhicules, vols dans les véhicules, vols de véhicules, vols sans violence contre des personnes, destructions, dégradations volontaires et escroqueries.

Stupéfiants : Trafic de stupéfiants dont (AFD) et usage de stupéfiants.

Services à la population



Commerce

Hypermarché	X <u>Sisteron</u> 24km
Supermarché	X <u>Laragne-Montéglin</u> 19km
Superette	X <u>Séderon</u> 7km
Boulangerie	X <u>Lachau</u> 2km
Boucherie	X <u>Vers-sur-Méouge</u> 4km
Restaurant	X <u>Lachau</u> 2km
Garage	X <u>Mévouillon</u> 12km
Station-service	X <u>Laragne-Montéglin</u> 19km
Banque	X <u>Séderon</u> 7km
La poste	X <u>Laragne-Montéglin</u> 19km
Coiffeur	X <u>Séderon</u> 7km
Tabac	X <u>Séderon</u> 7km
Bars / discothèque	X <u>Orpierre</u> 11km
Bibliothèque	X <u>Brantes</u> 23km
Cinéma	X <u>Laragne-Montéglin</u> 19km
Vétérinaire	X <u>Laragne-Montéglin</u> 19km



Santé

Pharmacie	X <u>Montbrun-les-Bains</u> 15km
Hôpital	X <u>Laragne-Montéglin</u> 19km
Laboratoire d'analyses médicales	X <u>Laragne-Montéglin</u> 19km
Etablissement pour handicapé	X <u>Revest-du-Bion</u> 18km
EHPA	X <u>Séderon</u> 7km
Médecin	X <u>Séderon</u> 7km
Dentiste	X <u>Laragne-Montéglin</u> 19km
Chirurgien	X <u>Volonne</u> 34km
Dermatologue	X <u>Oraison</u> 43km
Anesthésiste	X <u>Oraison</u> 43km
Gastro-entérologue	X <u>Oraison</u> 43km
Gynécologue	X <u>Nyons</u> 41km
Cancérologue	X <u>Manosque</u> 47km
Neurologue	X <u>Oraison</u> 43km
Ophthalmologue	X <u>Forcalquier</u> 33km
ORL	X <u>Sisteron</u> 26km
Cardiologue	X <u>Sisteron</u> 26km
Pédiatre	X <u>Forcalquier</u> 33km
Pneumologue	X <u>Oraison</u> 43km
Psychologue	X <u>Sisteron</u> 26km
Radiologue	X <u>Oraison</u> 43km
Rhumatologue	X <u>Sisteron</u> 23km
Sage-femme	X <u>Noyers-sur-Jabron</u> 18km



Éducation

Crèche	X <u>Laborel</u> 7km
Ecole maternelle Public	X <u>Sault</u> 23km
Ecole maternelle Privé	X <u>Vaison-la-Romaine</u> 42km
Ecole primaire Public	X <u>Séderon</u> 7km
Ecole primaire Privé	X <u>Éourres</u> 7km
Collège Public	X <u>Laragne-Montéglin</u> 19km
Collège Privé	X <u>Noyers-sur-Jabron</u> 18km
Lycée Public	X <u>Sisteron</u> 27km
Lycée Privé	X <u>Vaison-la-Romaine</u> 43km

Sources : Base Sirene des entreprises et de leurs établissements selon les dernières parutions officielles de 2025 portant sur l'année 2024 ([data.gouv](https://data.gouv.fr)). Liste, localisation et tarifs des professionnels de santé selon les dernières parutions officielles de 2025 portant sur l'année 2024 ([opendatasoft](https://opendatasoft.com)) et FINESS Extraction du Fichier des établissements selon les dernières parutions officielles de 2025 portant sur l'année 2024 ([data.gouv](https://data.gouv.fr)). Adresse et géolocalisation des établissements d'enseignement du premier et second degrés selon les dernières parutions officielles de 2025 portant sur l'année 2024 ([data.education.gouv](https://data.education.gouv.fr))

bien-dans-ma-ville.fr

Villes autour de Eygalayes

Ville	Habitants	Superficie	Pop densité	Pop active	Taux chômage	Revenu moyen	Prix immobilier
Izon-la-Bruisse	12	14 km ²	1 h/km ²	66.7%	8.3%	NC	NC
Lachau	218	25 km ²	9 h/km ²	40.4%	8.7%	18 860 €/an	1 149 €/m ²
Ballons	88	17 km ²	5 h/km ²	38.6%	6.8%	NC	NC
Vers-sur-Méouge	42	13 km ²	3 h/km ²	38.1%	0%	NC	NC
Laborel	116	23 km ²	5 h/km ²	30.2%	3.4%	NC	NC
Montfroc	100	14 km ²	7 h/km ²	33%	8%	NC	1 991 €/m ²
Les Omergues	135	34 km ²	4 h/km ²	33.3%	6.7%	23 990 €/an	689 €/m ²
Curel	65	10 km ²	7 h/km ²	43.1%	6.2%	NC	4 110 €/m ²
Salérans	78	13 km ²	6 h/km ²	39.7%	5.1%	NC	2 600 €/m ²
Sainte-Colombe	65	17 km ²	4 h/km ²	36.9%	4.6%	NC	1 151 €/m ²
Éourres (1 avis)	151	26 km ²	6 h/km ²	40.4%	14.6%	NC	1 688 €/m ²
Séderon	237	20 km ²	12 h/km ²	38%	5.5%	18 930 €/an	1 504 €/m ²
Villefranche-le-Château	20	7 km ²	3 h/km ²	35%	5%	NC	NC
Étoile-Saint-Cyrice	23	14 km ²	2 h/km ²	39.1%	0%	NC	794 €/m ²
Villebois-les-Pins	22	10 km ²	2 h/km ²	22.7%	0%	NC	1 222 €/m ²

bien-dans-ma-ville.fr



Vous aimez votre ville ? Notez-la !

Et faites-nous part de vos remarques constructives



Avec

BIEN dans
ma **VILLE** 