



Version web

# Ville de Évian-les-Bains

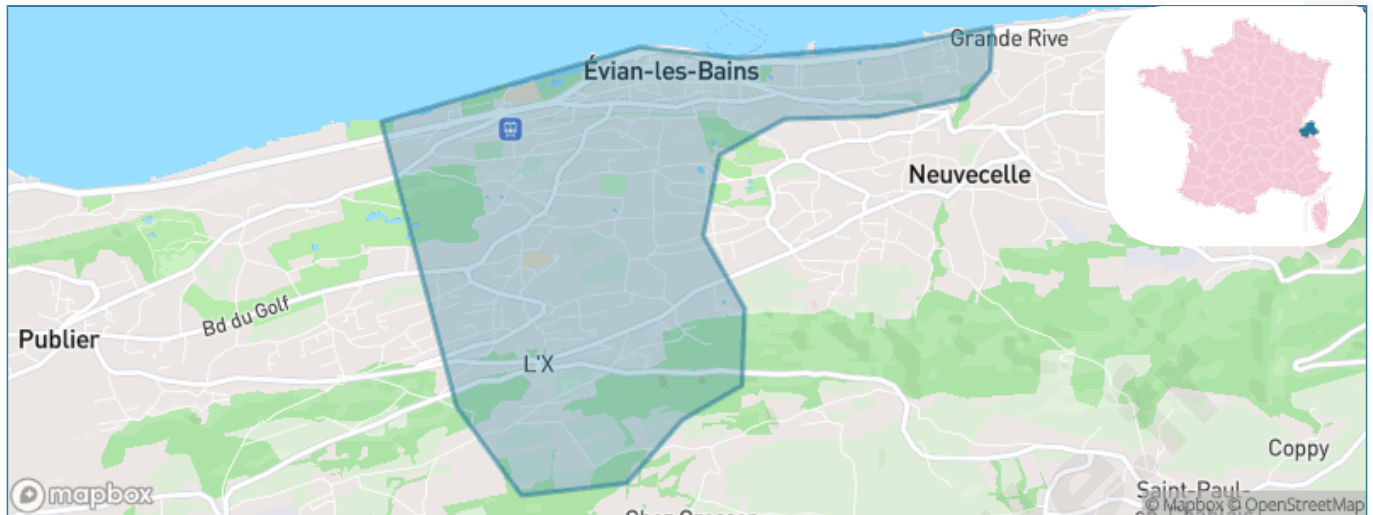
Présenté par

**BIEN** dans  
ma **VILLE** 

# Sommaire

Situation géographique .....	3
Statistiques sur la population .....	4
Evolution du nombre d'habitants .....	4
Tranche d'âge .....	5
0-14 ans .....	5
15-29 ans .....	5
30-44 ans .....	5
45-59 ans .....	5
60-74 ans .....	5
75-89 ans .....	5
90 ans et + .....	5
Activité professionnelle .....	5
Agriculteurs .....	5
Artisans, Commerçants .....	5
Cadres et sup. ....	5
Professions intermédiaires .....	5
Employé .....	5
Ouvrier .....	5
Retraité .....	5
Autres .....	5
Niveau de diplôme .....	6
Sans diplôme ou CEP .....	6
Brevet, BEPC, DNB .....	6
CAP-BEP ou équivalent .....	6
BAC ou équivalent .....	6
BAC+2 .....	6
BAC+3 ou +4 .....	6
BAC+5 ou plus .....	6
Composition des ménages .....	6
Couple sans enfant .....	6
Couple avec enfant(s) .....	6
Famille monoparentale .....	6
Colocation / Autre .....	6
Personnes seules .....	6
Profil électoraux .....	7
Premier tour .....	7
Sécurité .....	8
Evolution du nombre d'infractions .....	8
Pour comparer .....	9
Services à la population .....	10
Commerce .....	10
Éducation .....	10
Villes autour de Évian-les-Bains .....	11
Avis sur la ville de Évian-les-Bains .....	12
Moyenne par critère .....	12
Villes autour de Évian-les-Bains .....	12
Répartition des avis par note .....	12
Répartition des avis par note .....	12

# Situation géographique



## i Informations clés

- **Région** : Auvergne-Rhône-Alpes
- **Département** : Haute-Savoie
- **Code postal** : 74500
- **Superficie** : 4 km<sup>2</sup>



La Région  
Auvergne-Rhône-Alpes

**haute**  
**savoie**  
le Département

# Statistiques sur la population



Nombre d'habitants

**9 267**



Age moyen

**42 ans**



Pop active

**50.3%**



Taux chômage

**10.5%**



Pop densité

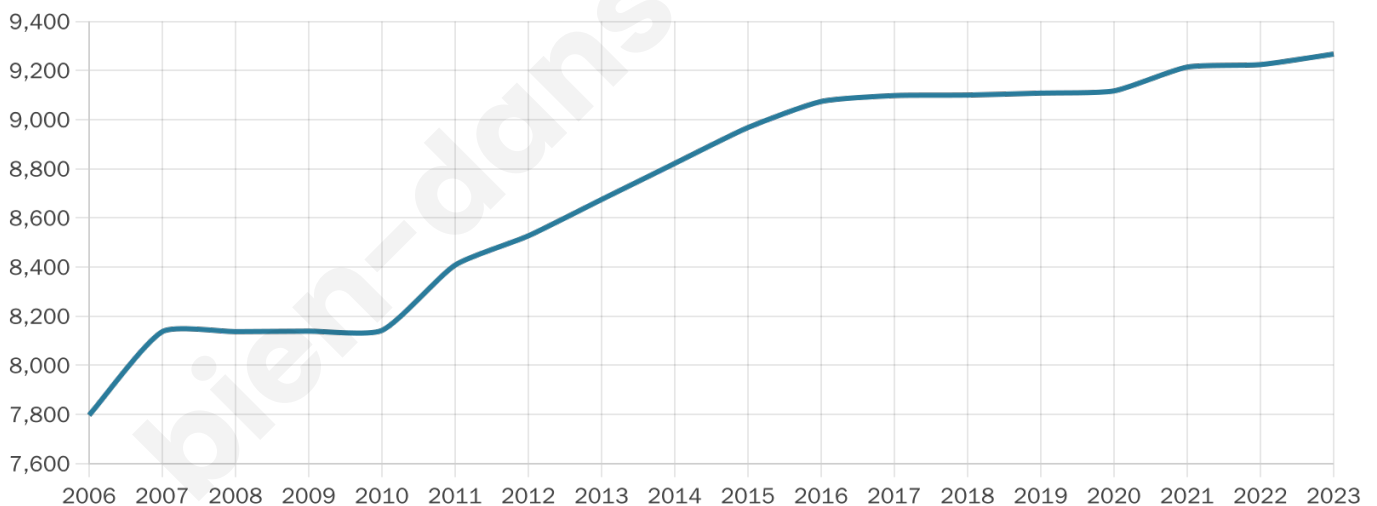
**2 317 h/km<sup>2</sup>**



Revenu moyen

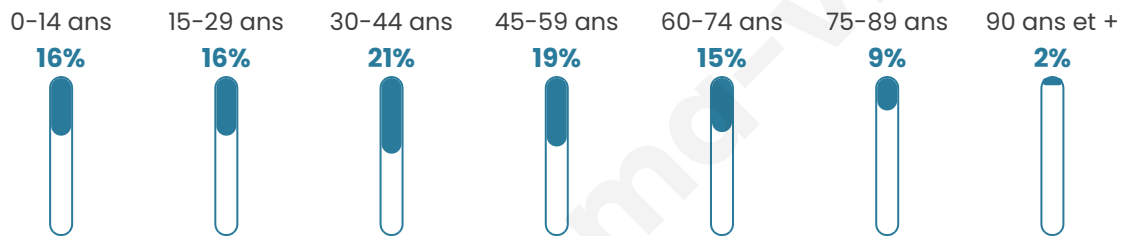
**27 820 €/an**

## Evolution du nombre d'habitants

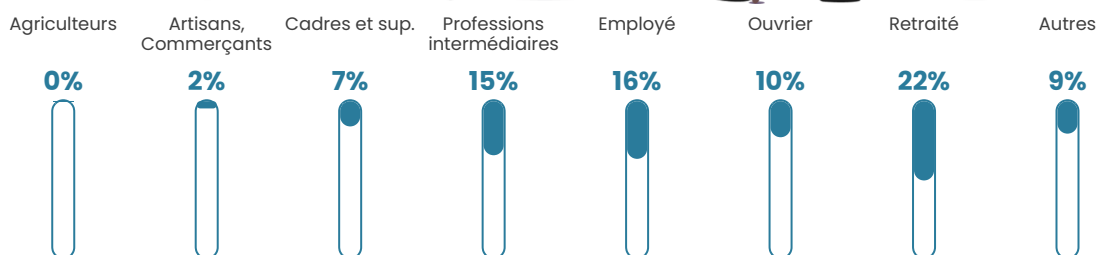


Sources : Institut national de la statistique et des études économiques (insee) selon Les dernières parutions officielles de 2024 portant sur les années 2020, 2021 et 2022.


## Tranche d'âge



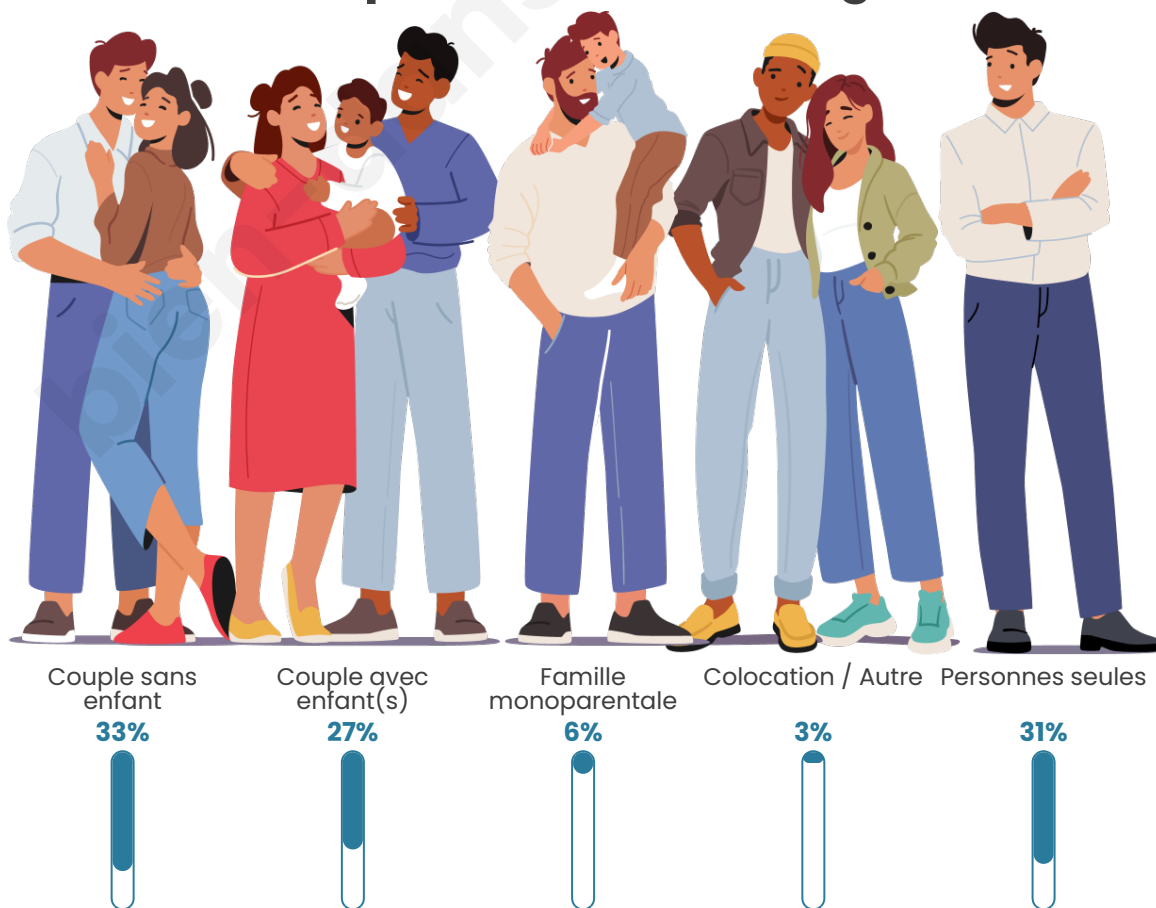
## Activité professionnelle



## Niveau de diplôme



## Composition des ménages



# Profils électoraux

## Premier tour

	Emmanuel MACRON	32.73 %
	Jean-Luc MÉLENCHON	20.07 %
	Marine LE PEN	17.20 %
	Éric ZEMMOUR	8.63 %
	Yannick JADOT	6.58 %
	Valérie PÉCRESE	4.40 %
	Nicolas DUPONT-AIGNAN	3.48 %
	Jean LASSALLE	2.37 %
	Anne HIDALGO	1.70 %
	Fabien ROUSSEL	1.61 %
	Philippe POUTOU	0.64 %
	Nathalie ARTHAUD	0.58 %



### 6 289 inscrits

Participation : 70.44%

Votes blancs : 1.29%

Votes nuls : 0.65%

## Second tour

	Emmanuel MACRON	65,11 %
	Marine LE PEN	34,89 %

### 6 287 inscrits

Participation : 66.36%

Votes blancs : 6.45%

Votes nuls : 1.97%

# Sécurité



Agressions physiques / sexuelles

**56**



Cambriolages

**29**



Vols / dégradations

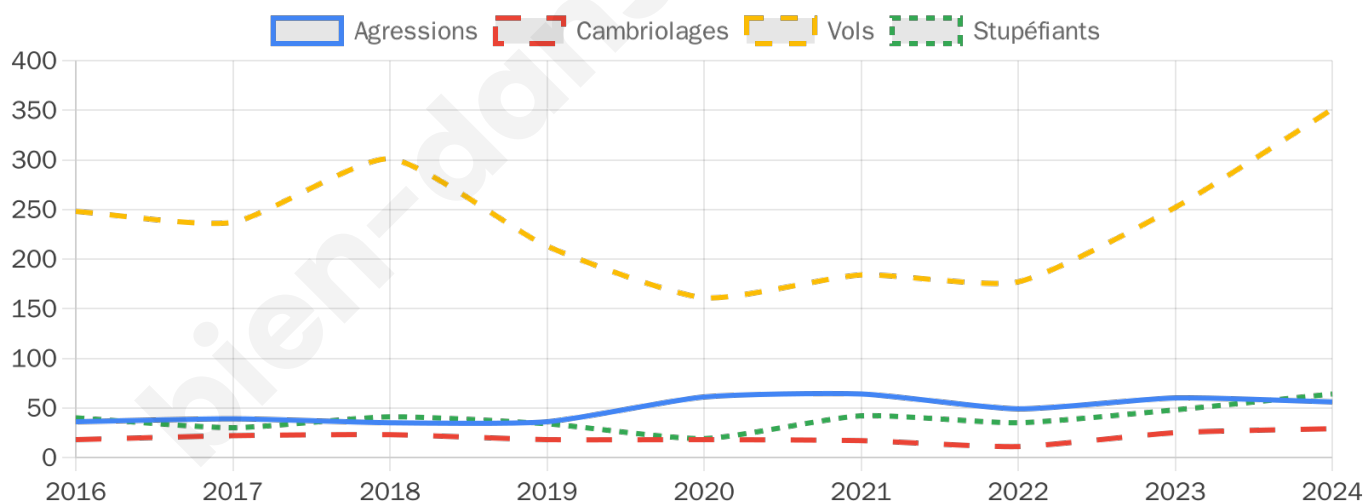
**351**



Stupéfiants

**64**

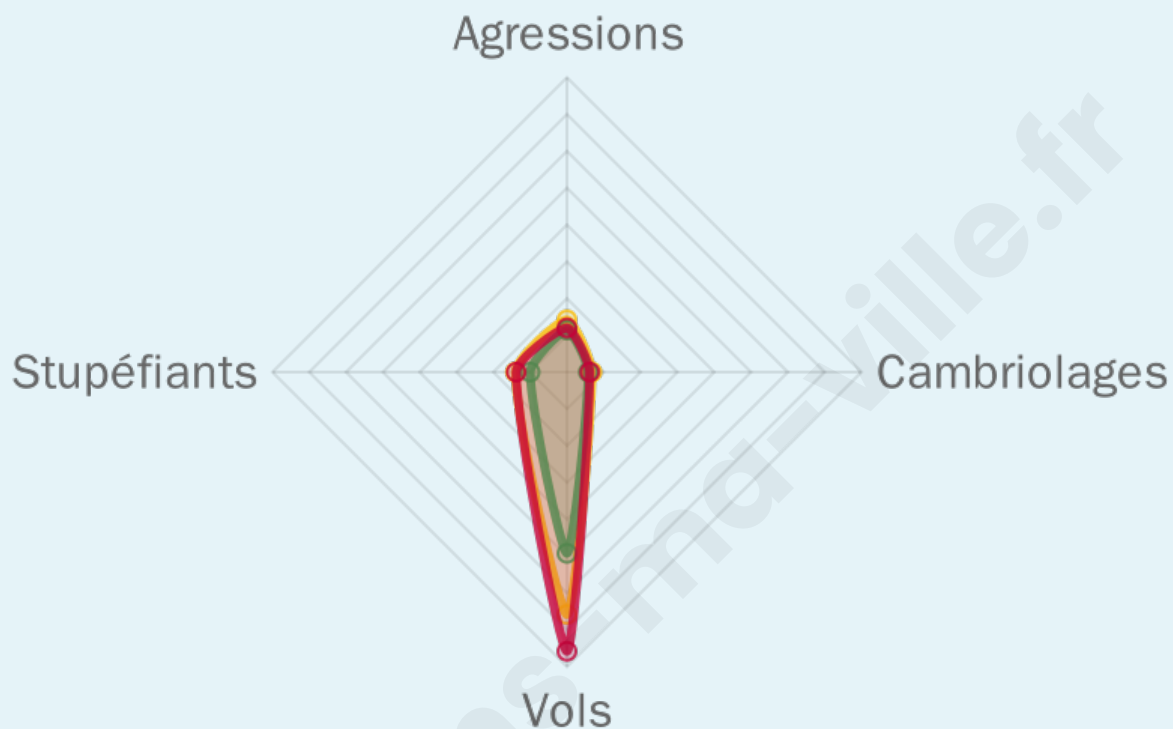
## Evolution du nombre d'infractions



## Pour comparer

(en proportion du nombre d'habitants)

■ Ville ■ Département ■ Région



Sources : Bases statistiques communale, départementale et régionale de la délinquance enregistrée par la police et la gendarmerie nationales selon les dernières parutions officielles de 2025 portant sur l'année 2024 ([data.gouv](https://data.gouv.fr)).

Agressions physiques / sexuelles : Violences sexuelles, coups et blessures volontaires intrafamiliaux, coups et blessures volontaires, autres coups, blessures volontaires et vols violents sans arme.

Cambriolages : Cambriolages de logements.

Vols : Vols avec armes, vols d'accessoires sur véhicules, vols dans les véhicules, vols de véhicules, vols sans violence contre des personnes, destructions, dégradations volontaires et escroqueries.

Stupéfiants : Trafic de stupéfiants dont (AFD) et usage de stupéfiants.

# Services à la population



## Commerce

Hypermarché	X <u>Publier</u> 4km
Supermarché	4
Superette	6
Boulangerie	7
Boucherie	3
Restaurant	53
Garage	8
Station-service	2
Banque	10
La poste	18
Coiffeur	26
Tabac	1
Bars / discothèque	15
Bibliothèque	X <u>Neuvecelle</u> 2km
Cinéma	1
Vétérinaire	4



## Santé

Pharmacie	3
Hôpital	X <u>Thonon-les-Bains</u> 8km
Laboratoire d'analyses médicales	1
Etablissement pour handicapé	X <u>Thonon-les-Bains</u> 6km
EHPA	3
Médecin	4
Dentiste	11
Chirurgien	X <u>Thonon-les-Bains</u> 8km
Dermatologue	X <u>Thonon-les-Bains</u> 8km
Anesthésiste	X <u>Thonon-les-Bains</u> 10km
Gastro-entérologue	X <u>Thonon-les-Bains</u> 8km
Gynécologue	X <u>Thonon-les-Bains</u> 8km
Cancérologue	X <u>Annemasse</u> 35km
Neurologue	X <u>Thonon-les-Bains</u> 10km
Ophthalmologue	1
ORL	1
Cardiologue	1
Pédiatre	1
Pneumologue	X <u>Bonneville</u> 36km
Psychologue	2
Radiologue	X <u>Thonon-les-Bains</u> 8km
Rhumatologue	X <u>Cornier</u> 39km
Sage-femme	3



## Éducation

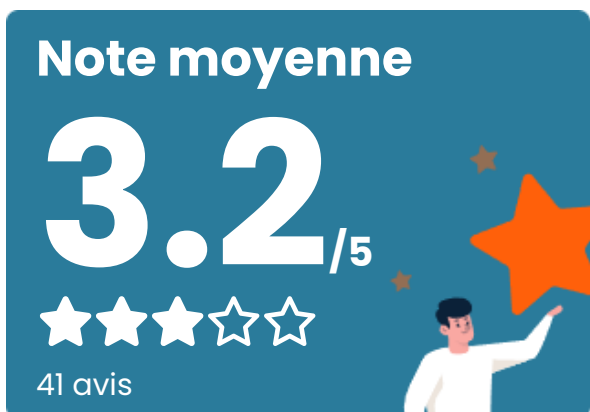
Crèche	7
Ecole maternelle Public	1
Ecole maternelle Privé	X <u>Divonne-les-Bains</u> 34km
Ecole primaire Public	4
Ecole primaire Privé	1
Collège Public	1
Collège Privé	1
Lycée Public	1
Lycée Privé	X <u>Thonon-les-Bains</u> 8km

Sources : Base Sirene des entreprises et de leurs établissements selon les dernières parutions officielles de 2025 portant sur l'année 2024 ([data.gouv](#)). Liste, localisation et tarifs des professionnels de santé selon les dernières parutions officielles de 2025 portant sur l'année 2024 ([opendatasoft](#)) et FINISS Extraction du Fichier des établissements selon les dernières parutions officielles de 2025 portant sur l'année 2024 ([data.gouv](#)). Adresse et géolocalisation des établissements d'enseignement du premier et second degrés selon les dernières parutions officielles de 2025 portant sur l'année 2024 ([data.education.gouv](#))

## Villes autour de Évian-les-Bains

Ville	Habitants	Superficie	Pop densité	Pop active	Taux chômage	Revenu moyen	Prix immobilier
Larringes	1 592	8 km <sup>2</sup>	199 h/km <sup>2</sup>	53.1%	2.1%	30 850 €/an	2 946 €/m <sup>2</sup>
Neuvecelle (1 avis)	3 256	4 km <sup>2</sup>	814 h/km <sup>2</sup>	49.9%	4.3%	36 690 €/an	4 196 €/m <sup>2</sup>
Publier (14 avis)	7 864	8 km <sup>2</sup>	983 h/km <sup>2</sup>	48.5%	4.8%	29 490 €/an	3 802 €/m <sup>2</sup>
Champanges	1 208	3 km <sup>2</sup>	403 h/km <sup>2</sup>	46.3%	2.7%	31 360 €/an	3 931 €/m <sup>2</sup>
Saint-Paul-en-Chablais	2 613	14 km <sup>2</sup>	187 h/km <sup>2</sup>	51%	3.1%	30 180 €/an	3 380 €/m <sup>2</sup>
Marin (3 avis)	1 940	5 km <sup>2</sup>	388 h/km <sup>2</sup>	49.8%	3.1%	30 790 €/an	3 086 €/m <sup>2</sup>
Féternes (1 avis)	1 550	14 km <sup>2</sup>	111 h/km <sup>2</sup>	51.4%	2.9%	28 700 €/an	2 905 €/m <sup>2</sup>
Vinzier	896	6 km <sup>2</sup>	149 h/km <sup>2</sup>	50.2%	2.3%	28 860 €/an	3 206 €/m <sup>2</sup>
Maxilly-sur-Léman	1 528	4 km <sup>2</sup>	382 h/km <sup>2</sup>	49.9%	6.3%	34 950 €/an	3 227 €/m <sup>2</sup>
Reyvroz	500	9 km <sup>2</sup>	56 h/km <sup>2</sup>	53.6%	3.2%	26 240 €/an	2 325 €/m <sup>2</sup>
Armoy	1 564	5 km <sup>2</sup>	313 h/km <sup>2</sup>	45.3%	2.1%	33 880 €/an	3 741 €/m <sup>2</sup>
Saint-Gingolph	903	7 km <sup>2</sup>	129 h/km <sup>2</sup>	56.3%	7.8%	35 010 €/an	2 880 €/m <sup>2</sup>
Bernex (1 avis)	1 472	22 km <sup>2</sup>	67 h/km <sup>2</sup>	50.2%	3.1%	28 630 €/an	2 781 €/m <sup>2</sup>
Lyaud	1 780	9 km <sup>2</sup>	198 h/km <sup>2</sup>	50.2%	2.5%	31 520 €/an	3 452 €/m <sup>2</sup>
La Vernaz	280	7 km <sup>2</sup>	40 h/km <sup>2</sup>	62.9%	2.1%	24 720 €/an	1 808 €/m <sup>2</sup>

# Avis sur la ville de Évian-les-Bains



## Moyenne par critère



## Villes autour de Évian-les-Bains

Ville	Note globale	Sécurité	Éducation	Sport Loisir	Environnement	Vie pratique
Larringes	-	-	-	-	-	-
Neuvecelle (1 avis)	2.8	3.0	3.0	3.0	3.0	2.0
Publier (14 avis)	3.2	3.1	2.9	<b>4.1</b>	3.2	2.9
Champanges	-	-	-	-	-	-
Saint-Paul-en-Chablais	-	-	-	-	-	-
Marin (3 avis)	2.3	2.3	2.3	3.0	2.3	1.7
Féternes (1 avis)	<b>4.2</b>	<b>5.0</b>	<b>4.0</b>	<b>4.0</b>	<b>4.0</b>	<b>4.0</b>
Vinzier	-	-	-	-	-	-
Maxilly-sur-Léman	-	-	-	-	-	-
Reyvroz	-	-	-	-	-	-
Armoy	-	-	-	-	-	-
Saint-Gingolph	-	-	-	-	-	-
Bernex (1 avis)	3.6	3.0	3.0	<b>5.0</b>	<b>5.0</b>	2.0
Lyaud	-	-	-	-	-	-
La Vernaz	-	-	-	-	-	-



# **Vous aimez votre ville ? Notez-la !**

Et faites-nous part de vos remarques constructives



Avec

**BIEN** dans ma **VILLE** 