



Version web

Ville de Euville

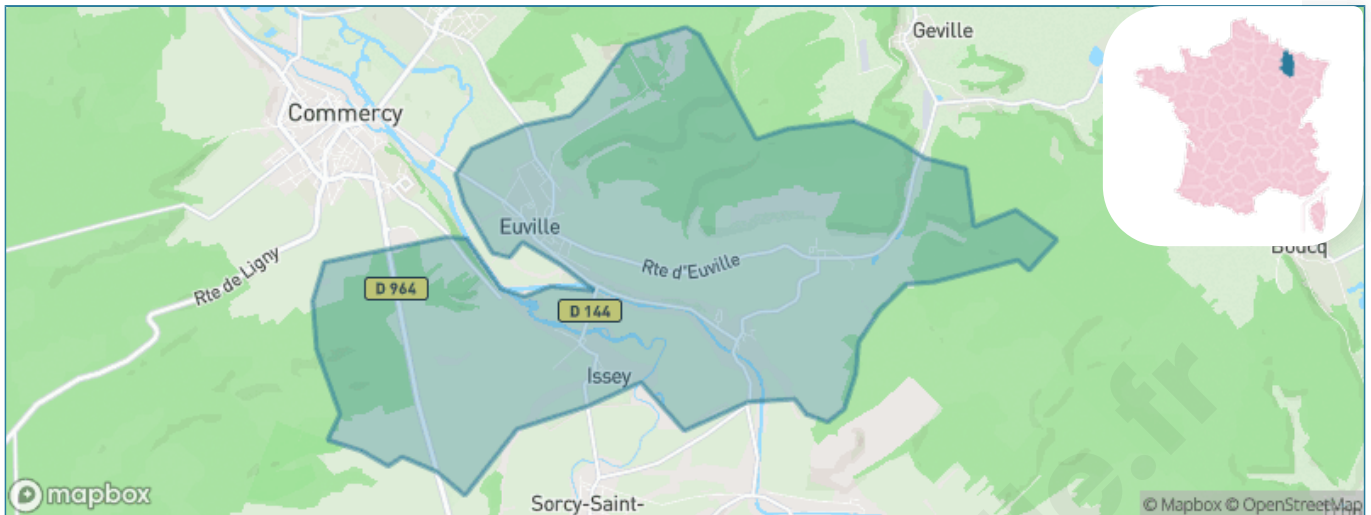
Présenté par

BIEN dans
ma **VILLE** 

Sommaire

Situation géographique	3
Statistiques sur la population	4
Evolution du nombre d'habitants	4
Tranche d'âge	5
0-14 ans	5
15-29 ans	5
30-44 ans	5
45-59 ans	5
60-74 ans	5
75-89 ans	5
90 ans et +	5
Activité professionnelle	5
Agriculteurs	5
Artisans, Commerçants	5
Cadres et sup.	5
Professions intermédiaires	5
Employé	5
Ouvrier	5
Retraité	5
Autres	5
Niveau de diplôme	6
Sans diplôme ou CEP	6
Brevet, BEPC, DNB	6
CAP-BEP ou équivalent	6
BAC ou équivalent	6
BAC+2	6
BAC+3 ou +4	6
BAC+5 ou plus	6
Composition des ménages	6
Couple sans enfant	6
Couple avec enfant(s)	6
Famille monoparentale	6
Colocation / Autre	6
Personnes seules	6
Profils électoraux	7
Premier tour	7
Sécurité	8
Evolution du nombre d'infractions	8
Pour comparer	9
Services à la population	10
Commerce	10
Éducation	10
Villes autour de Euville	11

Situation géographique



i Informations clés

- **Région** : Grand Est
- **Département** : Meuse
- **Code postal** : 55200
- **Superficie** : 29 km²



Statistiques sur la population



Nombre d'habitants

1 630



Age moyen

42 ans



Pop active

45.8%



Taux chômage

7.8%



Pop densité

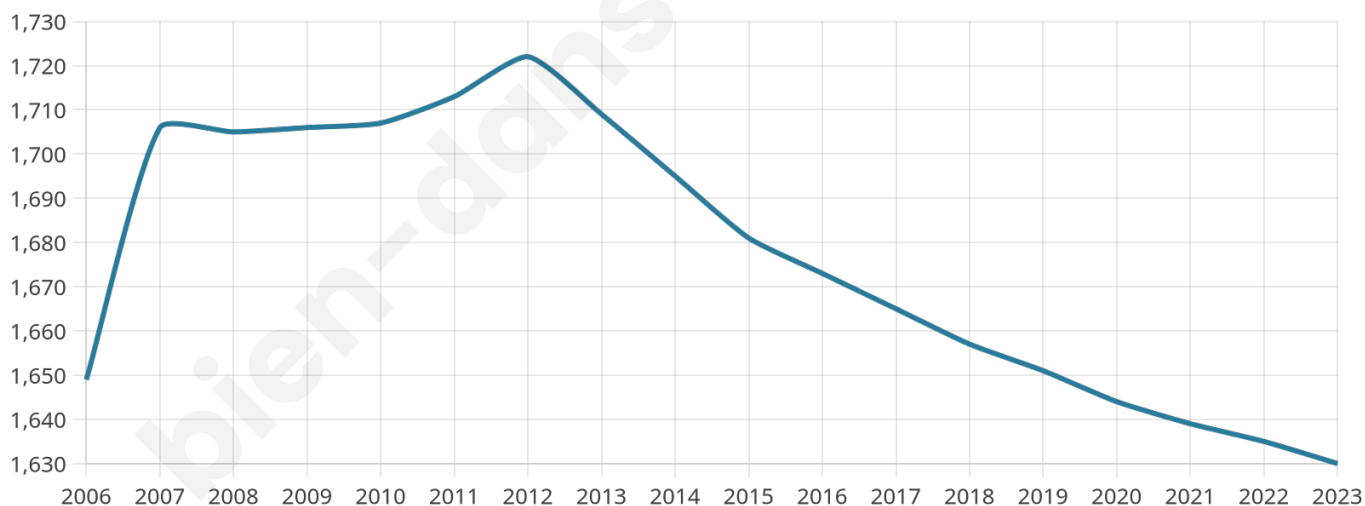
56 h/km²



Revenu moyen

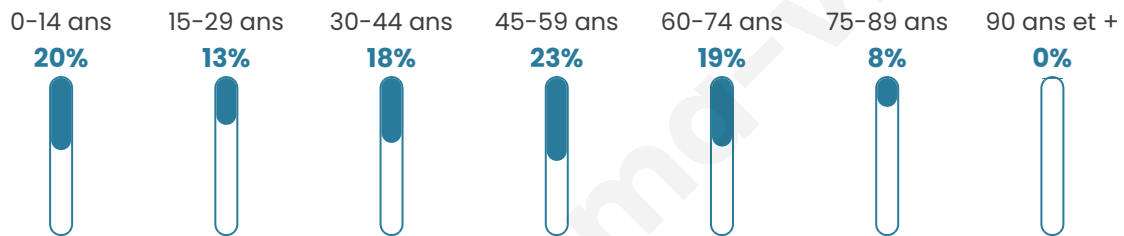
21 610 €/an

Evolution du nombre d'habitants

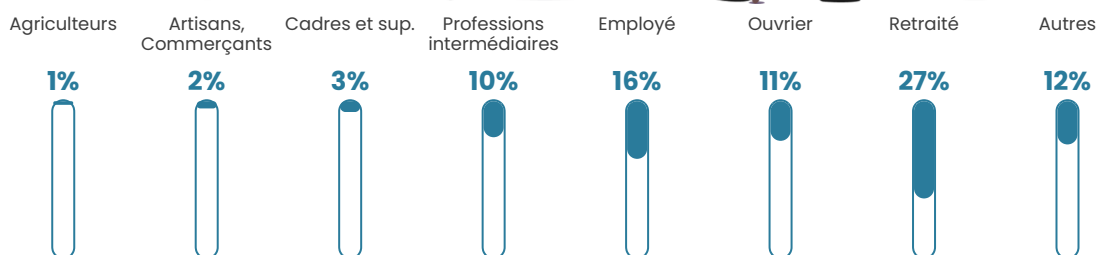


Sources : Institut national de la statistique et des études économiques (insee) selon Les dernières parutions officielles de 2024 portant sur les années 2020, 2021 et 2022.


Tranche d'âge




Activité professionnelle



Niveau de diplôme















Composition des ménages



Profils électoraux

Premier tour

	Marine LE PEN	38.56 %
	Emmanuel MACRON	23.17 %
	Jean-Luc MÉLENCHON	12.95 %
	Éric ZEMMOUR	9.15 %
	Valérie PÉCRESSE	3.60 %
	Yannick JADOT	3.51 %
	Jean LASSALLE	2.43 %
	Fabien ROUSSEL	2.04 %
	Nicolas DUPONT-AIGNAN	1.75 %
	Philippe POUTOU	1.17 %
	Anne HIDALGO	1.07 %
	Nathalie ARTHAUD	0.58 %



1 297 inscrits

Participation : 80.19%

Votes blancs : 0.77%

Votes nuls : 0.48%

Second tour

	Emmanuel MACRON	41,92 %
	Marine LE PEN	58,08 %

1 297 inscrits

Participation : 81.8%

Votes blancs : 5.18%

Votes nuls : 1.51%

Sécurité



Agressions physiques / sexuelles

0



Cambriolages

0



Vols / dégradations

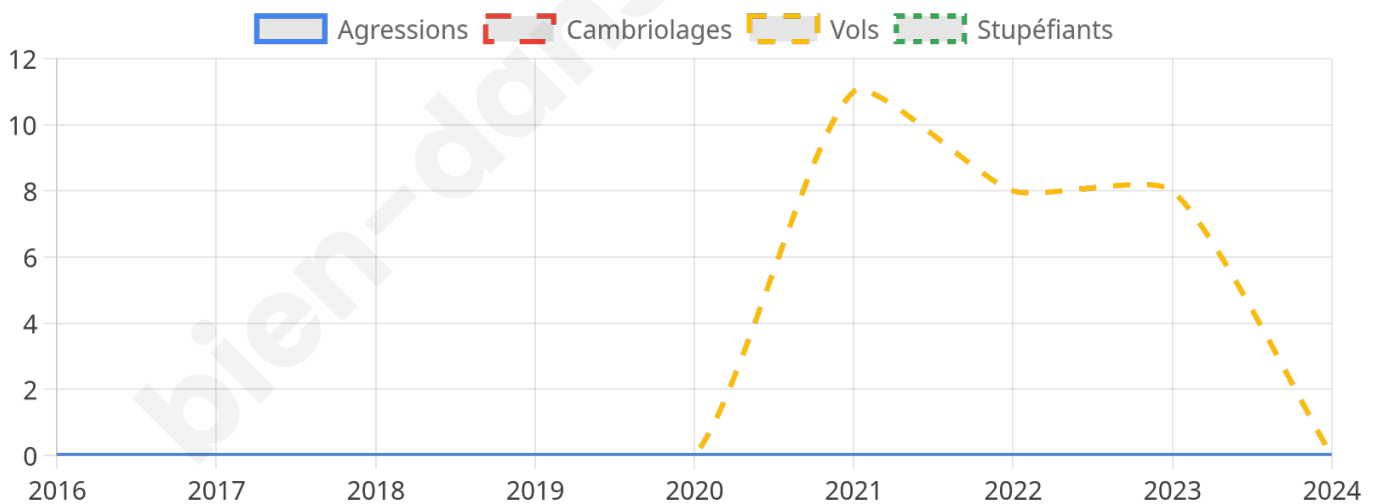
0



Stupéfiants

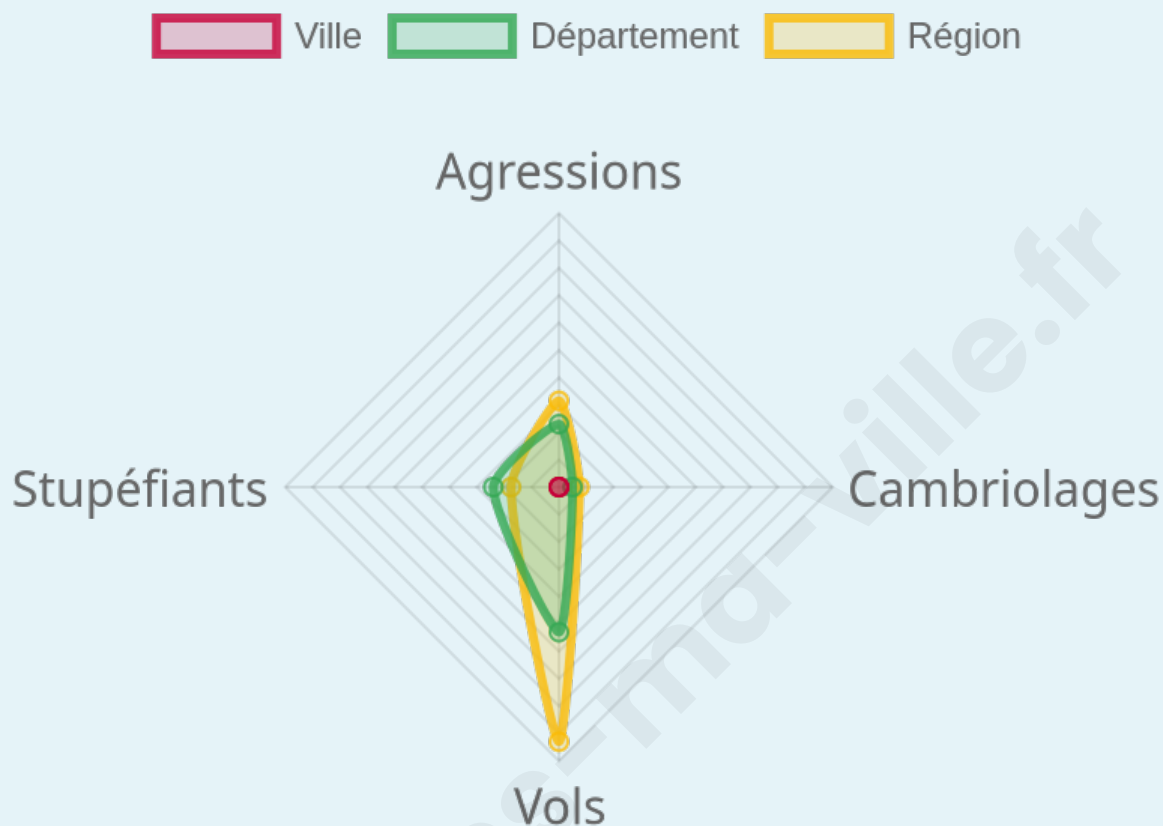
0

Evolution du nombre d'infractions



Pour comparer

(en proportion du nombre d'habitants)



Sources : Bases statistiques communale, départementale et régionale de la délinquance enregistrée par la police et la gendarmerie nationales selon les dernières parutions officielles de 2025 portant sur l'année 2024 ([data.gouv](https://data.gouv.fr)).

Agressions physiques / sexuelles : Violences sexuelles, coups et blessures volontaires intrafamiliaux, coups et blessures volontaires, autres coups, blessures volontaires et vols violents sans arme.

Cambriolages : Cambriolages de logements.

Vols : Vols avec armes, vols d'accessoires sur véhicules, vols dans les véhicules, vols de véhicules, vols sans violence contre des personnes, destructions, dégradations volontaires et escroqueries.

Stupéfiants : Trafic de stupéfiants dont (AFD) et usage de stupéfiants.

Services à la population



Commerce

Hypermarché	X <u>Pagny-sur-Meuse</u> 12km
Supermarché	X <u>Commercy</u> 2km
Superette	X <u>Commercy</u> 2km
Boulangerie	1
Boucherie	X <u>Commercy</u> 2km
Restaurant	X <u>Commercy</u> 1km
Garage	1
Station-service	X <u>Commercy</u> 2km
Banque	X <u>Commercy</u> 2km
La poste	1
Coiffeur	X <u>Commercy</u> 2km
Tabac	X <u>Commercy</u> 2km
Bars / discothèque	X <u>Commercy</u> 2km
Bibliothèque	X <u>Sorcy-Saint-Martin</u> 4km
Cinéma	X <u>Commercy</u> 3km
Vétérinaire	X <u>Commercy</u> 2km



Santé

Pharmacie	X <u>Commercy</u> 2km
Hôpital	X <u>Commercy</u> 2km
Laboratoire d'analyses médicales	X <u>Commercy</u> 2km
Etablissement pour handicapé	X <u>Commercy</u> 2km
EHPA	X <u>Commercy</u> 2km
Médecin	X <u>Commercy</u> 2km
Dentiste	X <u>Commercy</u> 1km
Chirurgien	X <u>Commercy</u> 2km
Dermatologue	X <u>Commercy</u> 3km
Anesthésiste	X <u>Nancy</u> 39km
Gastro-entérologue	X <u>Pont-à-Mousson</u> 36km
Gynécologue	X <u>Toul</u> 21km
Cancérologue	X <u>Nancy</u> 39km
Neurologue	X <u>Pont-à-Mousson</u> 36km
Ophthalmologue	X <u>Toul</u> 21km
ORL	X <u>Toul</u> 21km
Cardiologue	X <u>Commercy</u> 2km
Pédiatre	X <u>Toul</u> 22km
Pneumologue	X <u>Pont-à-Mousson</u> 36km
Psychologue	X <u>Bar-le-Duc</u> 33km
Radiologue	X <u>Toul</u> 21km
Rhumatologue	X <u>Bar-le-Duc</u> 33km
Sage-femme	X <u>Commercy</u> 3km



Éducation

Crèche	X <u>Commercy</u> 3km
Ecole maternelle Public	X <u>Commercy</u> 2km
Ecole maternelle Privé	X <u>Domrémy-la-Pucelle</u> 34km
Ecole primaire Public	1
Ecole primaire Privé	X <u>Commercy</u> 2km
Collège Public	X <u>Commercy</u> 3km
Collège Privé	X <u>Commercy</u> 2km
Lycée Public	X <u>Commercy</u> 2km
Lycée Privé	X <u>Commercy</u> 2km

Sources : Base Sirene des entreprises et de leurs établissements selon les dernières parutions officielles de 2025 portant sur l'année 2024 ([data.gouv](#)). Liste, localisation et tarifs des professionnels de santé selon les dernières parutions officielles de 2025 portant sur l'année 2024 ([opendatasoft](#)) et FINISS Extraction du Fichier des établissements selon les dernières parutions officielles de 2025 portant sur l'année 2024 ([data.gouv](#)). Adresse et géolocalisation des établissements d'enseignement du premier et second degrés selon les dernières parutions officielles de 2025 portant sur l'année 2024 ([data.education.gouv](#))

Villes autour de Euville

Ville	Habitants	Superficie	Pop densité	Pop active	Taux chômage	Revenu moyen	Prix immobilier
Vignot (1 avis)	1 269	16 km ²	79 h/km ²	41.5%	5.1%	22 560 €/an	1 171 €/m ²
Commercy (13 avis)	5 350	35 km ²	153 h/km ²	40.6%	9.8%	19 120 €/an	1 149 €/m ²
Sorcy-Saint-Martin	1 046	21 km ²	50 h/km ²	45.9%	4%	21 540 €/an	NC
Girauvoisin	70	5 km ²	14 h/km ²	57.1%	11.4%	NC	NC
Laneuville-au-Rupt (1 avis)	192	13 km ²	15 h/km ²	49%	3.1%	23 310 €/an	NC
Geville	639	33 km ²	19 h/km ²	45.4%	5.8%	21 570 €/an	753 €/m ²
Lérouville	1 358	14 km ²	97 h/km ²	44.3%	7%	20 170 €/an	1 190 €/m ²
Fréméréville-sous-les-Côtes	129	6 km ²	22 h/km ²	50.4%	9.3%	23 380 €/an	1 000 €/m ²
Boncourt-sur-Meuse (1 avis)	313	10 km ²	31 h/km ²	47.9%	8%	22 930 €/an	858 €/m ²
Void-Vacon (2 avis)	1 599	35 km ²	46 h/km ²	47.7%	3.1%	22 830 €/an	NC
Pont-sur-Meuse	131	3 km ²	44 h/km ²	51.9%	6.1%	23 830 €/an	NC
Saint-Julien-sous-les-Côtes	138	5 km ²	28 h/km ²	44.2%	0.7%	22 650 €/an	1 274 €/m ²
Troussey	467	17 km ²	27 h/km ²	48.6%	2.8%	22 920 €/an	709 €/m ²
Ménil-la-Horgne	180	16 km ²	11 h/km ²	46.1%	3.3%	22 750 €/an	NC
Chonville-Malaumont	207	18 km ²	12 h/km ²	50.7%	6.3%	22 100 €/an	NC

bien-dans-ma-ville.fr



Vous aimez votre ville ? Notez-la !

Et faites-nous part de vos remarques constructives



Avec

BIEN dans
ma **VILLE** 