



Version web

# Ville de Euilly-et-Lombut

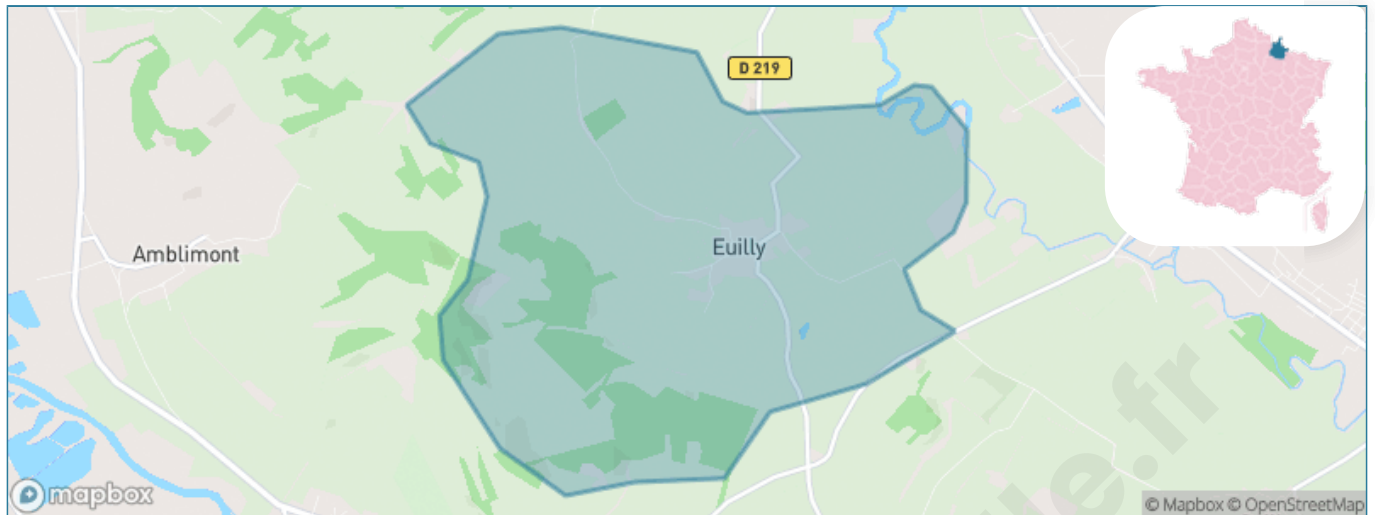
Présenté par

**BIEN** dans  
ma **VILLE** 

# Sommaire

Situation géographique .....	3
Statistiques sur la population .....	4
Evolution du nombre d'habitants .....	4
Tranche d'âge .....	5
0-14 ans .....	5
15-29 ans .....	5
30-44 ans .....	5
45-59 ans .....	5
60-74 ans .....	5
75-89 ans .....	5
90 ans et + .....	5
Activité professionnelle .....	5
Agriculteurs .....	5
Artisans, Commerçants .....	5
Cadres et sup. ....	5
Professions intermédiaires .....	5
Employé .....	5
Ouvrier .....	5
Retraité .....	5
Autres .....	5
Niveau de diplôme .....	6
Sans diplôme ou CEP .....	6
Brevet, BEPC, DNB .....	6
CAP-BEP ou équivalent .....	6
BAC ou équivalent .....	6
BAC+2 .....	6
BAC+3 ou +4 .....	6
BAC+5 ou plus .....	6
Composition des ménages .....	6
Couple sans enfant .....	6
Couple avec enfant(s) .....	6
Famille monoparentale .....	6
Colocation / Autre .....	6
Personnes seules .....	6
Profils électoraux .....	7
Premier tour .....	7
Sécurité .....	8
Evolution du nombre d'infractions .....	8
Pour comparer .....	9
Services à la population .....	10
Commerce .....	10
Éducation .....	10
Villes autour de Euilly-et-Lombut .....	11

# Situation géographique



## i Informations clés

- **Région** : Grand Est
- **Département** : Ardennes
- **Code postal** : 08210
- **Superficie** : 10 km<sup>2</sup>



# Statistiques sur la population



Nombre d'habitants

**119**



Age moyen

**44 ans**



Pop active

**38.7%**



Taux chômage

**0%**



Pop densité

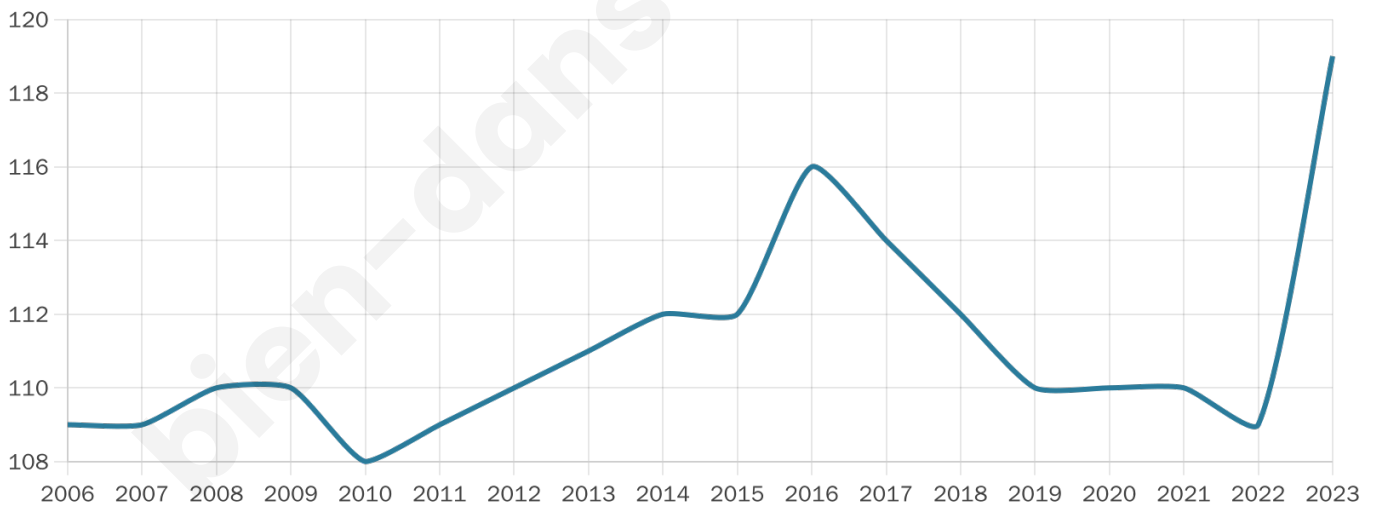
**12 h/km<sup>2</sup>**



Revenu moyen

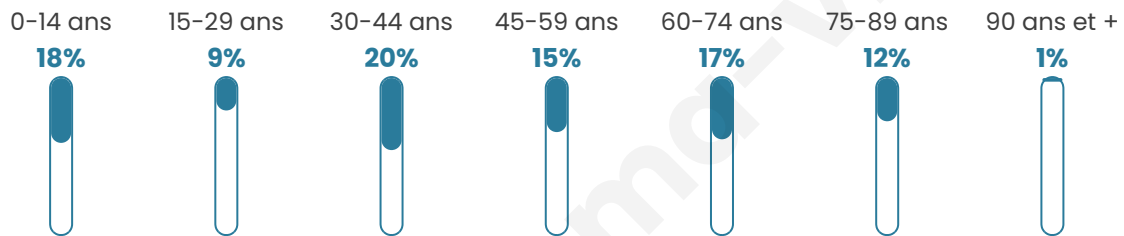
**24 760 €/an**

## Evolution du nombre d'habitants

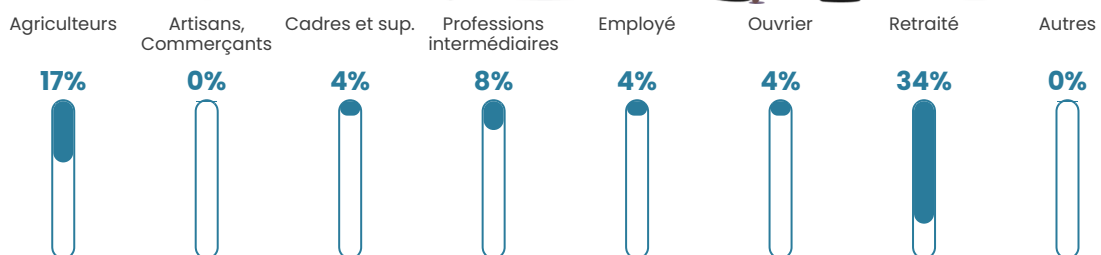


Sources : Institut national de la statistique et des études économiques (insee) selon Les dernières parutions officielles de 2024 portant sur les années 2020, 2021 et 2022.


## Tranche d'âge




## Activité professionnelle



## Niveau de diplôme






## Composition des ménages



# Profils électoraux

## Premier tour

	Emmanuel MACRON	34.72 %
	Marine LE PEN	31.94 %
	Jean LASSALLE	8.33 %
	Nicolas DUPONT- AIGNAN	8.33 %
	Éric ZEMMOUR	6.94 %
	Valérie PÉCRESE	6.94 %
	Nathalie ARTHAUD	1.39 %
	Philippe POUTOU	1.39 %
	Fabien ROUSSEL	0.00 %
	Jean-Luc MÉLENCHON	0.00 %
	Anne HIDALGO	0.00 %
	Yannick JADOT	0.00 %



### 91 inscrits

Participation : 80.22%

Votes blancs : 1.37%

Votes nuls : 0.00%

## Second tour

	Emmanuel MACRON	51,28 %
	Marine LE PEN	48,72 %

### 91 inscrits

Participation : 91.21%

Votes blancs : 6.02%

Votes nuls : 0%

# Sécurité



Agressions physiques / sexuelles

0



Cambriolages

0



Vols / dégradations

0



Stupéfiants

0

## Evolution du nombre d'infractions



## Pour comparer

(en proportion du nombre d'habitants)



Sources : Bases statistiques communale, départementale et régionale de la délinquance enregistrée par la police et la gendarmerie nationales selon les dernières parutions officielles de 2025 portant sur l'année 2024 ([data.gouv](https://data.gouv.fr)).

Agressions physiques / sexuelles : Violences sexuelles, coups et blessures volontaires intrafamiliaux, coups et blessures volontaires, autres coups, blessures volontaires et vols violents sans arme.

Cambriolages : Cambriolages de logements.

Vols : Vols avec armes, vols d'accessoires sur véhicules, vols dans les véhicules, vols de véhicules, vols sans violence contre des personnes, destructions, dégradations volontaires et escroqueries.

Stupéfiants : Trafic de stupéfiants dont (AFD) et usage de stupéfiants.

# Services à la population



## Commerce

Hypermarché	X <a href="#">Sedan</a> 16km
Supermarché	X <a href="#">Carignan</a> 3km
Superette	X <a href="#">Carignan</a> 4km
Boulangerie	X <a href="#">Carignan</a> 4km
Boucherie	X <a href="#">Carignan</a> 4km
Restaurant	X <a href="#">Carignan</a> 3km
Garage	X <a href="#">Carignan</a> 3km
Station-service	X <a href="#">Carignan</a> 4km
Banque	X <a href="#">Carignan</a> 4km
La poste	X <a href="#">Carignan</a> 3km
Coiffeur	X <a href="#">Carignan</a> 3km
Tabac	X <a href="#">Sedan</a> 14km
Bars / discothèque	X <a href="#">Carignan</a> 3km
Bibliothèque	X <a href="#">Balan</a> 13km
Cinéma	X <a href="#">Sedan</a> 14km
Vétérinaire	X <a href="#">Carignan</a> 4km



## Santé

Pharmacie	X <a href="#">Carignan</a> 4km
Hôpital	X <a href="#">Sedan</a> 15km
Laboratoire d'analyses médicales	X <a href="#">Balan</a> 14km
Etablissement pour handicapé	X <a href="#">Bazeilles</a> 11km
EHPA	X <a href="#">Carignan</a> 4km
Médecin	X <a href="#">Carignan</a> 3km
Dentiste	X <a href="#">Carignan</a> 4km
Chirurgien	X <a href="#">Bazeilles</a> 11km
Dermatologue	X <a href="#">Bazeilles</a> 11km
Anesthésiste	X <a href="#">Bazeilles</a> 11km
Gastro-entérologue	X <a href="#">Bazeilles</a> 11km
Gynécologue	X <a href="#">Bazeilles</a> 11km
Cancérologue	X <a href="#">Thionville</a> 80km
Neurologue	X <a href="#">Charleville-Mézières</a> 31km
Ophtalmologue	X <a href="#">Bazeilles</a> 11km
ORL	X <a href="#">Sedan</a> 15km
Cardiologue	X <a href="#">Bazeilles</a> 11km
Pédiatre	X <a href="#">Bazeilles</a> 11km
Pneumologue	X <a href="#">Charleville-Mézières</a> 31km
Psychologue	X <a href="#">Carignan</a> 4km
Radiologue	X <a href="#">Sedan</a> 14km
Rhumatologue	X <a href="#">Sedan</a> 15km
Sage-femme	X <a href="#">Mouzon</a> 4km



## Éducation

Crèche	X <a href="#">Mouzon</a> 4km
Ecole maternelle Public	X <a href="#">Douzy</a> 7km
Ecole maternelle Privé	X <a href="#">Charleville-Mézières</a> 33km
Ecole primaire Public	X <a href="#">Carignan</a> 4km
Ecole primaire Privé	X <a href="#">Sedan</a> 14km
Collège Public	X <a href="#">Carignan</a> 4km
Collège Privé	X <a href="#">Sedan</a> 15km
Lycée Public	X <a href="#">Bazeilles</a> 11km
Lycée Privé	X <a href="#">Sedan</a> 15km

Sources : Base Sirene des entreprises et de leurs établissements selon les dernières parutions officielles de 2025 portant sur l'année 2024 ([data.gouv](#)). Liste, localisation et tarifs des professionnels de santé selon les dernières parutions officielles de 2025 portant sur l'année 2024 ([opendatasoft](#)) et FINISS Extraction du Fichier des établissements selon les dernières parutions officielles de 2025 portant sur l'année 2024 ([data.gouv](#)). Adresse et géolocalisation des établissements d'enseignement du premier et second degrés selon les dernières parutions officielles de 2025 portant sur l'année 2024 ([data.education.gouv](#))

## Villes autour de Euilly-et-Lombut

Ville	Habitants	Superficie	Pop densité	Pop active	Taux chômage	Revenu moyen	Prix immobilier
Tétaigne	134	5 km <sup>2</sup>	27 h/km <sup>2</sup>	47%	9.7%	21 650 €/an	NC
Osnes	228	5 km <sup>2</sup>	46 h/km <sup>2</sup>	43.9%	4.4%	20 660 €/an	NC
Carignan	2 680	14 km <sup>2</sup>	191 h/km <sup>2</sup>	46.4%	6.5%	19 280 €/an	986 €/m <sup>2</sup>
Vaux-lès-Mouzon	74	7 km <sup>2</sup>	11 h/km <sup>2</sup>	52.7%	4.1%	NC	NC
Sachy	175	5 km <sup>2</sup>	35 h/km <sup>2</sup>	46.3%	8%	18 910 €/an	NC
Mouzon (1 avis)	2 229	41 km <sup>2</sup>	54 h/km <sup>2</sup>	41.1%	7.3%	20 730 €/an	1 050 €/m <sup>2</sup>
Brévilly	366	7 km <sup>2</sup>	52 h/km <sup>2</sup>	50.3%	3.3%	21 300 €/an	NC
Sailly (1 avis)	249	12 km <sup>2</sup>	21 h/km <sup>2</sup>	45%	4.8%	21 540 €/an	NC
Blagny	1 078	7 km <sup>2</sup>	154 h/km <sup>2</sup>	42.5%	8.8%	19 480 €/an	1 020 €/m <sup>2</sup>
Pure	570	6 km <sup>2</sup>	95 h/km <sup>2</sup>	41.8%	4.7%	20 290 €/an	969 €/m <sup>2</sup>
Moulins-Saint-Hubert	175	8 km <sup>2</sup>	22 h/km <sup>2</sup>	46.9%	2.9%	21 630 €/an	421 €/m <sup>2</sup>
Messincourt (1 avis)	580	8 km <sup>2</sup>	73 h/km <sup>2</sup>	52.9%	6.2%	20 550 €/an	1 271 €/m <sup>2</sup>
Pouru-Saint-Remy (1 avis)	1 106	10 km <sup>2</sup>	111 h/km <sup>2</sup>	46.3%	6.5%	21 280 €/an	880 €/m <sup>2</sup>
Douzy (2 avis)	2 134	20 km <sup>2</sup>	107 h/km <sup>2</sup>	51%	6%	20 830 €/an	1 361 €/m <sup>2</sup>
Villers-devant-Mouzon	102	4 km <sup>2</sup>	26 h/km <sup>2</sup>	48%	4.9%	NC	NC

bien-dans-ma-ville.fr



# Vous aimez votre ville ? Notez-la !

Et faites-nous part de vos remarques constructives



Avec

**BIEN** dans  
ma **VILLE** 