



Version web

Ville de Eu

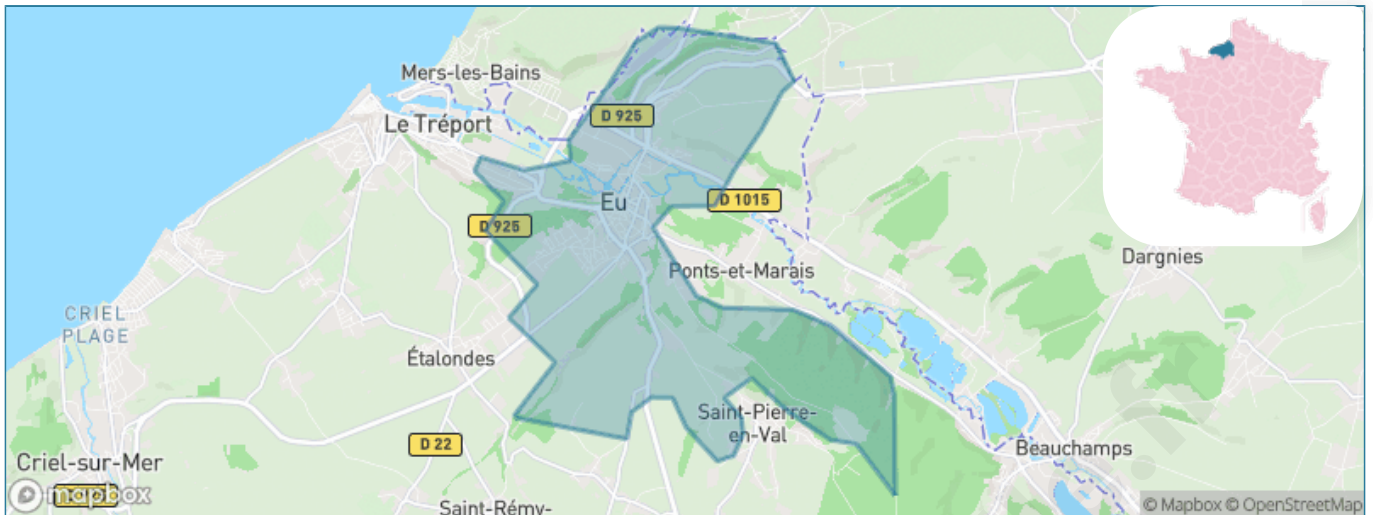
Présenté par

BIEN dans
ma **VILLE** 

Sommaire

| | |
|---|----|
| Situation géographique | 3 |
| Statistiques sur la population | 4 |
| Evolution du nombre d'habitants | 4 |
| Tranche d'âge | 5 |
| 0-14 ans | 5 |
| 15-29 ans | 5 |
| 30-44 ans | 5 |
| 45-59 ans | 5 |
| 60-74 ans | 5 |
| 75-89 ans | 5 |
| 90 ans et + | 5 |
| Activité professionnelle | 5 |
| Agriculteurs | 5 |
| Artisans, Commerçants | 5 |
| Cadres et sup. | 5 |
| Professions intermédiaires | 5 |
| Employé | 5 |
| Ouvrier | 5 |
| Retraité | 5 |
| Autres | 5 |
| Niveau de diplôme | 6 |
| Sans diplôme ou CEP | 6 |
| Brevet, BEPC, DNB | 6 |
| CAP-BEP ou équivalent | 6 |
| BAC ou équivalent | 6 |
| BAC+2 | 6 |
| BAC+3 ou +4 | 6 |
| BAC+5 ou plus | 6 |
| Composition des ménages | 6 |
| Couple sans enfant | 6 |
| Couple avec enfant(s) | 6 |
| Famille monoparentale | 6 |
| Colocation / Autre | 6 |
| Personnes seules | 6 |
| Profils électoraux | 7 |
| Premier tour | 7 |
| Sécurité | 8 |
| Evolution du nombre d'infractions | 8 |
| Pour comparer | 9 |
| Services à la population | 10 |
| Commerce | 10 |
| Éducation | 10 |
| Villes autour de Eu | 11 |
| Avis sur la ville de Eu | 13 |
| Moyenne par critère | 13 |
| Villes autour de Eu | 13 |
| Répartition des avis par note | 13 |
| Répartition des avis par note | 13 |

Situation géographique



i Informations clés

- **Région** : Normandie
- **Département** : Seine-Maritime
- **Code postal** : 76260
- **Superficie** : 17 km²



Statistiques sur la population



Nombre d'habitants

6 499



Age moyen

48 ans



Pop active

39.6%



Taux chômage

11.5%



Pop densité

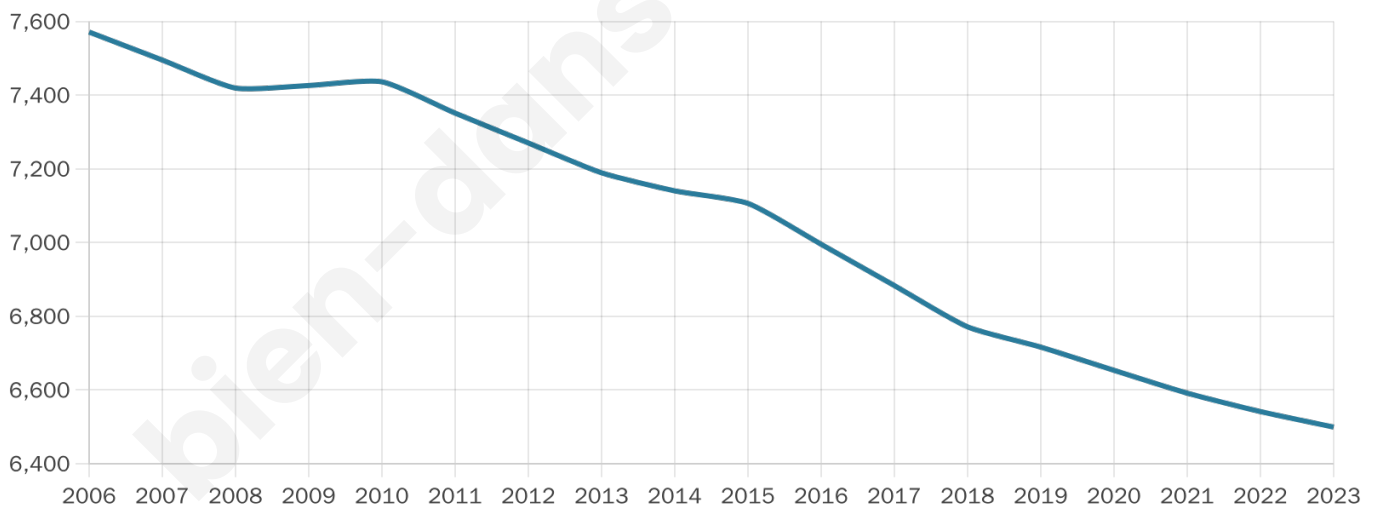
382 h/km²



Revenu moyen

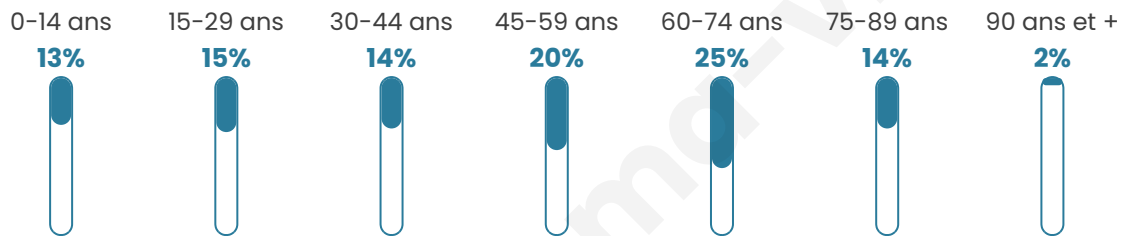
21 700 €/an

Evolution du nombre d'habitants

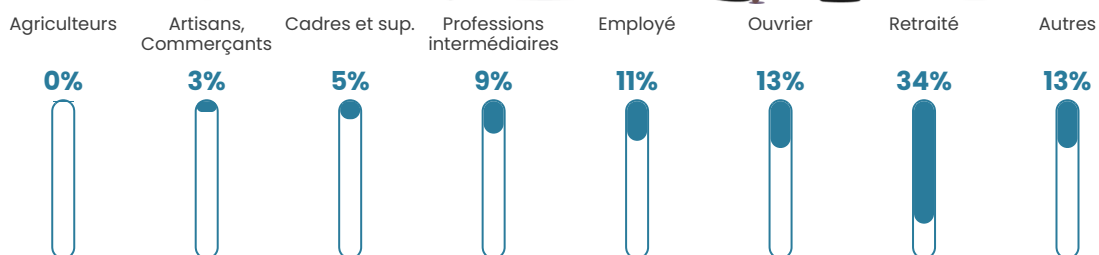


Sources : Institut national de la statistique et des études économiques (insee) selon Les dernières parutions officielles de 2024 portant sur les années 2020, 2021 et 2022.


Tranche d'âge




Activité professionnelle



Niveau de diplôme















Composition des ménages



Profils électoraux

Premier tour

| | | |
|---|---------------------------|---------|
|  | Emmanuel MACRON | 30.56 % |
|  | Marine LE PEN | 29.91 % |
|  | Jean-Luc MÉLENCHON | 15.38 % |
|  | Éric ZEMMOUR | 6.74 % |
|  | Valérie PÉCRESSÉ | 4.58 % |
|  | Fabien ROUSSEL | 3.51 % |
|  | Yannick JADOT | 2.33 % |
|  | Nicolas DUPONT- AIGNAN | 2.18 % |
|  | Jean LASSALLE | 1.85 % |
|  | Anne HIDALGO | 1.73 % |
|  | Nathalie ARTHAUD | 0.65 % |
|  | Philippe POUTOU | 0.58 % |



5 678 inscrits

Participation : 71.52%

Votes blancs : 1.18%

Votes nuls : 0.52%

Second tour

| | | |
|---|--------------------|---------|
|  | Emmanuel MACRON | 52,39 % |
|  | Marine LE PEN | 47,61 % |

5 674 inscrits

Participation : 72.31%

Votes blancs : 4.48%

Votes nuls : 2.34%

Sécurité



Agressions physiques / sexuelles

93



Cambriolages

11



Vols / dégradations

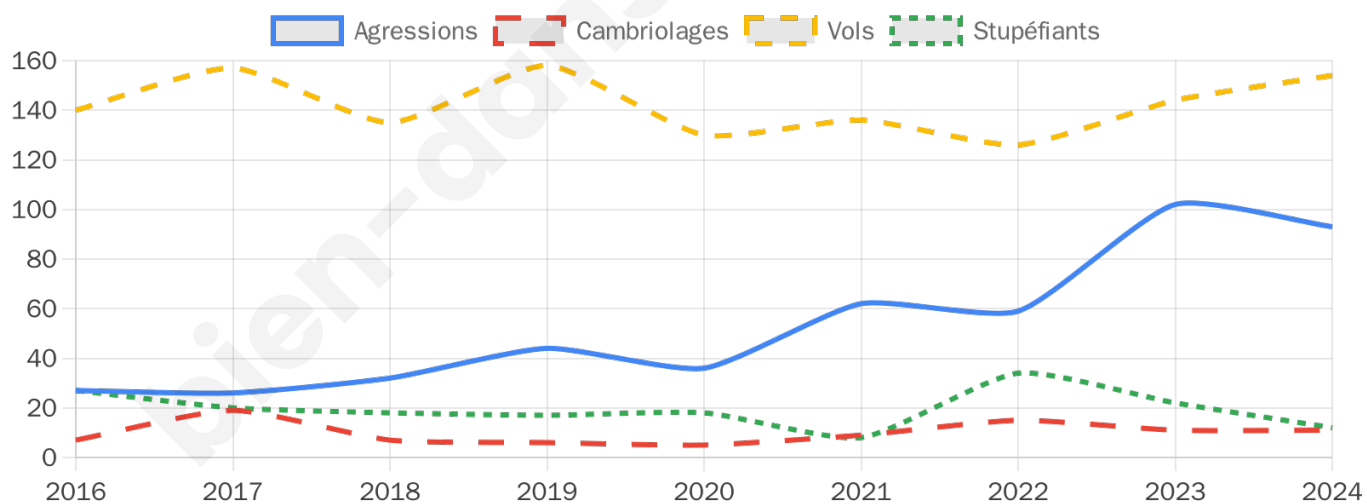
154



Stupéfiants

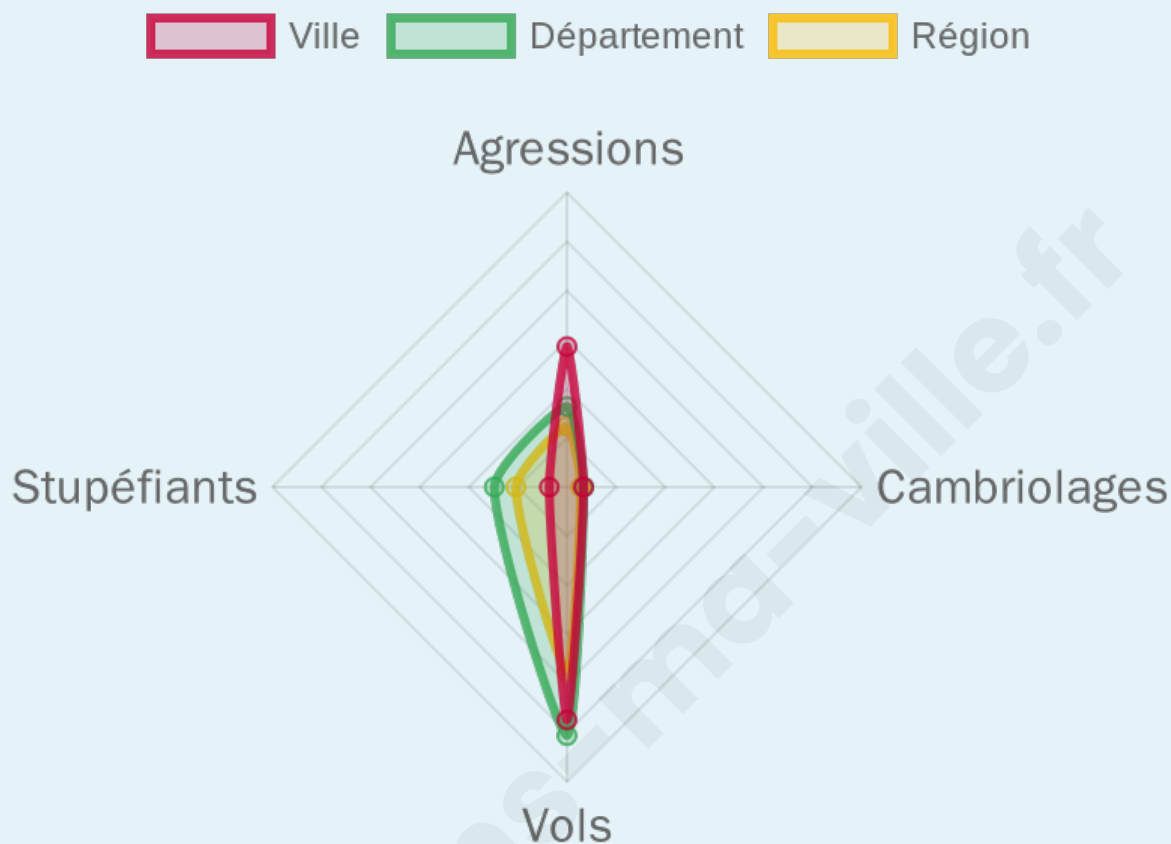
12

Evolution du nombre d'infractions



Pour comparer

(en proportion du nombre d'habitants)



Sources : Bases statistiques communale, départementale et régionale de la délinquance enregistrée par la police et la gendarmerie nationales selon les dernières parutions officielles de 2025 portant sur l'année 2024 ([data.gouv](https://data.gouv.fr)).

Agressions physiques / sexuelles : Violences sexuelles, coups et blessures volontaires intrafamiliaux, coups et blessures volontaires, autres coups, blessures volontaires et vols violents sans arme.

Cambriolages : Cambriolages de logements.

Vols : Vols avec armes, vols d'accessoires sur véhicules, vols dans les véhicules, vols de véhicules, vols sans violence contre des personnes, destructions, dégradations volontaires et escroqueries.

Stupéfiants : Trafic de stupéfiants dont (AFD) et usage de stupéfiants.

Services à la population



Commerce

| | |
|--------------------|--------------------------------------|
| Hypermarché | X Mers-les-Bains 2km |
| Supermarché | 2 |
| Superette | 9 |
| Boulangerie | 9 |
| Boucherie | 5 |
| Restaurant | 18 |
| Garage | 12 |
| Station-service | 2 |
| Banque | 9 |
| La poste | 5 |
| Coiffeur | 20 |
| Tabac | 1 |
| Bars / discothèque | 12 |
| Bibliothèque | X Pendé 17km |
| Cinéma | X Dieppe 28km |
| Vétérinaire | 1 |



Santé

| | |
|----------------------------------|---|
| Pharmacie | 4 |
| Hôpital | 2 |
| Laboratoire d'analyses médicales | 1 |
| Etablissement pour handicapé | 1 |
| EHPA | 2 |
| Médecin | 3 |
| Dentiste | 3 |
| Chirurgien | X Le Tréport 3km |
| Dermatologue | 1 |
| Anesthésiste | X Le Tréport 4km |
| Gastro-entérologue | X Saint-Aubin-sur-Scie 30km |
| Gynécologue | X Dieppe 27km |
| Cancérologue | X Amiens 66km |
| Neurologue | X Saint-Valery-sur-Somme 21km |
| Ophtalmologue | X Villy-sur-Yères 12km |
| ORL | X Dieppe 28km |
| Cardiologue | X Dieppe 28km |
| Pédiatre | X Dieppe 28km |
| Pneumologue | X Saint-Aubin-sur-Scie 30km |
| Psychologue | X Mers-les-Bains 3km |
| Radiologue | 3 |
| Rhumatologue | X Dieppe 28km |
| Sage-femme | X Friaucourt 6km |



Éducation

| | |
|-------------------------|-------------------------------|
| Crèche | 3 |
| Ecole maternelle Public | 1 |
| Ecole maternelle Privé | X Amiens 65km |
| Ecole primaire Public | 1 |
| Ecole primaire Privé | 1 |
| Collège Public | 1 |
| Collège Privé | 1 |
| Lycée Public | 1 |
| Lycée Privé | X Dieppe 29km |

Sources : Base Sirene des entreprises et de leurs établissements selon les dernières parutions officielles de 2025 portant sur l'année 2024 ([data.gouv](#)). Liste, localisation et tarifs des professionnels de santé selon les dernières parutions officielles de 2025 portant sur l'année 2024 ([opendatasoft](#)) et FINISS Extraction du Fichier des établissements selon les dernières parutions officielles de 2025 portant sur l'année 2024 ([data.gouv](#)). Adresse et géolocalisation des établissements d'enseignement du premier et second degrés selon les dernières parutions officielles de 2025 portant sur l'année 2024 ([data.education.gouv](#))

Villes autour de Eu

| Ville | Habitants | Superficie | Pop densité | Pop active | Taux chômage | Revenu moyen | Prix immobilier |
|---|-----------|-------------------|-----------------------|------------|--------------|--------------|------------------------|
| Ponts-et-Marais (2 avis) | 783 | 5 km ² | 157 h/km ² | 42.5% | 6.1% | 22 210 €/an | 1 516 €/m ² |
| Mers-les-Bains (13 avis) | 2 540 | 5 km ² | 508 h/km ² | 35.3% | 7.9% | 19 840 €/an | 1 758 €/m ² |
| Étalondes (1 avis) | 1 068 | 4 km ² | 267 h/km ² | 43.4% | 2.6% | 23 900 €/an | 1 595 €/m ² |
| Oust-Marest | 608 | 5 km ² | 122 h/km ² | 43.8% | 4.4% | 21 270 €/an | 1 614 €/m ² |
| Saint-Quentin-la-Motte-Croix-au-Bailly (2 avis) | 1 252 | 6 km ² | 209 h/km ² | 46.7% | 4.9% | 22 550 €/an | 1 474 €/m ² |
| Saint-Rémy-Boscrocourt | 803 | 8 km ² | 100 h/km ² | 47.1% | 4% | 22 780 €/an | 1 312 €/m ² |
| Le Tréport (13 avis) | 4 378 | 6 km ² | 730 h/km ² | 37.1% | 7.4% | 18 610 €/an | 1 572 €/m ² |
| Flocques | 729 | 4 km ² | 182 h/km ² | 44.7% | 4.1% | 22 520 €/an | 1 873 €/m ² |
| Saint-Pierre-en-Val (2 avis) | 1 088 | 7 km ² | 155 h/km ² | 46.9% | 4.4% | 24 680 €/an | 1 474 €/m ² |
| Méneslies | 298 | 4 km ² | 75 h/km ² | 49.7% | 6.4% | 22 670 €/an | 1 324 €/m ² |
| Friaucourt (1 avis) | 695 | 4 km ² | 174 h/km ² | 44.3% | 3.3% | 22 370 €/an | 1 465 €/m ² |
| Ault (5 avis) | 1 346 | 6 km ² | 224 h/km ² | 33.9% | 6.9% | 20 470 €/an | 1 476 €/m ² |
| Monchy-sur-Eu | 551 | 9 km ² | 61 h/km ² | 50.8% | 2.7% | 22 660 €/an | 1 419 €/m ² |
| Bouvaincourt-sur-Bresle | 783 | 6 km ² | 131 h/km ² | 48.1% | 4.1% | 21 570 €/an | 1 481 €/m ² |

| Ville | Habitants | Superficie | Pop densité | Pop active | Taux chômage | Revenu moyen | Prix immobilier |
|---------------------|-----------|-------------------|-----------------------|------------|--------------|--------------|------------------------|
| Béthencourt-sur-Mer | 882 | 3 km ² | 294 h/km ² | 44.9% | 5.7% | 20 930 €/an | 1 272 €/m ² |

bien-dans-ma-ville.fr

Avis sur la ville de Eu



Moyenne par critère



Villes autour de Eu

| Ville | Note globale | Sécurité | Éducation | Sport Loisir | Environnement | Vie pratique |
|---|--------------|----------|-----------|--------------|---------------|--------------|
| Ponts-et-Marais (2 avis) | 2.8 | 4.5 | 4.5 | 1.0 | 2.5 | 1.5 |
| Mers-les-Bains (13 avis) | 3.9 | 4.2 | 3.6 | 4.2 | 4.3 | 3.1 |
| Étalondes (1 avis) | 5.0 | 5.0 | 5.0 | 5.0 | 5.0 | 5.0 |
| Oust-Marest | - | - | - | - | - | - |
| Saint-Quentin-la-Motte-Croix-au-Bailly (2 avis) | 2.7 | 4.0 | 3.0 | 1.5 | 4.0 | 1.0 |
| Saint-Rémy-Boscrocourt | - | - | - | - | - | - |
| Le Tréport (13 avis) | 3.0 | 3.2 | 2.8 | 3.0 | 3.2 | 2.6 |
| Flocques | - | - | - | - | - | - |
| Saint-Pierre-en-Val (2 avis) | 2.7 | 3.5 | 2.5 | 2.5 | 2.5 | 2.5 |
| Méneslies | - | - | - | - | - | - |
| Friaucourt (1 avis) | 2.4 | 5.0 | 3.0 | 0.0 | 3.0 | 1.0 |
| Ault (5 avis) | 3.8 | 4.0 | 3.8 | 3.8 | 4.4 | 3.2 |
| Monchy-sur-Eu | - | - | - | - | - | - |
| Bouvaincourt-sur-Bresle | - | - | - | - | - | - |
| Béthencourt-sur-Mer | - | - | - | - | - | - |



Vous aimez votre ville ? Notez-la !

Et faites-nous part de vos remarques constructives



Avec

BIEN dans ma **VILLE** 