



Version web

Ville de Étuz

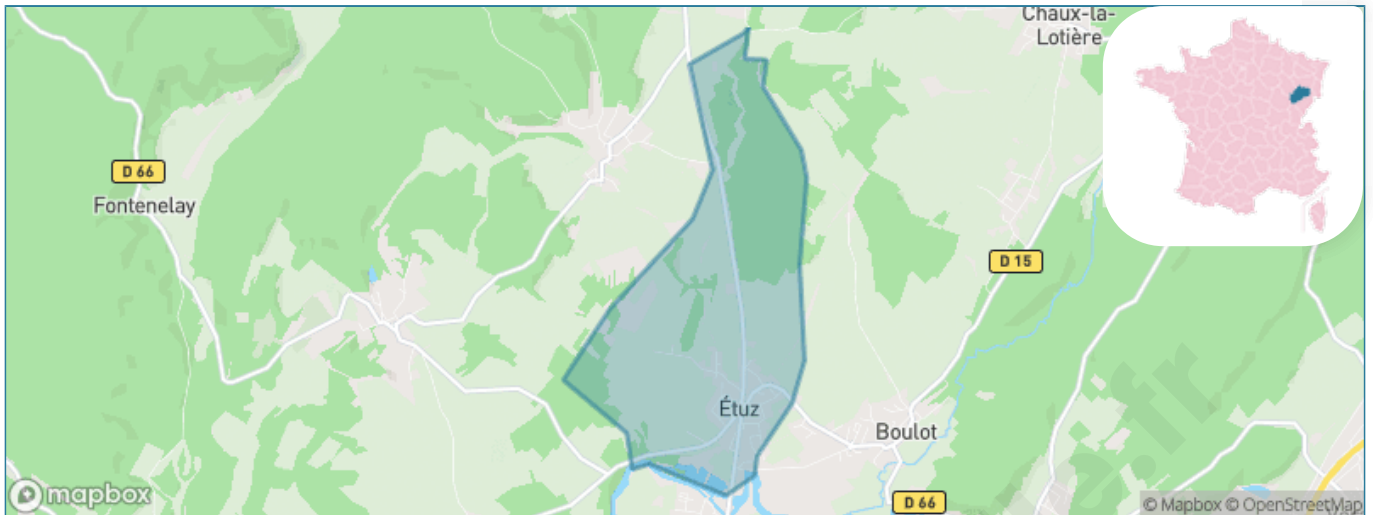
Présenté par

BIEN dans
ma **VILLE** 

Sommaire

Situation géographique	3
Statistiques sur la population	4
Evolution du nombre d'habitants	4
Tranche d'âge	5
0-14 ans	5
15-29 ans	5
30-44 ans	5
45-59 ans	5
60-74 ans	5
75-89 ans	5
90 ans et +	5
Activité professionnelle	5
Agriculteurs	5
Artisans, Commerçants	5
Cadres et sup.	5
Professions intermédiaires	5
Employé	5
Ouvrier	5
Retraité	5
Autres	5
Niveau de diplôme	6
Sans diplôme ou CEP	6
Brevet, BEPC, DNB	6
CAP-BEP ou équivalent	6
BAC ou équivalent	6
BAC+2	6
BAC+3 ou +4	6
BAC+5 ou plus	6
Composition des ménages	6
Couple sans enfant	6
Couple avec enfant(s)	6
Famille monoparentale	6
Colocation / Autre	6
Personnes seules	6
Profils électoraux	7
Premier tour	7
Sécurité	8
Evolution du nombre d'infractions	8
Pour comparer	9
Services à la population	10
Commerce	10
Éducation	10
Villes autour de Étuz	12

Situation géographique



i Informations clés

- **Région** : Bourgogne-Franche-Comté
- **Département** : Haute-Saône
- **Code postal** : 70150
- **Superficie** : 5 km²

RÉGION
BOURGOGNE
FRANCHE
COMTE



Statistiques sur la population



Nombre d'habitants

713



Age moyen

41 ans



Pop active

48.9%



Taux chômage

6.1%



Pop densité

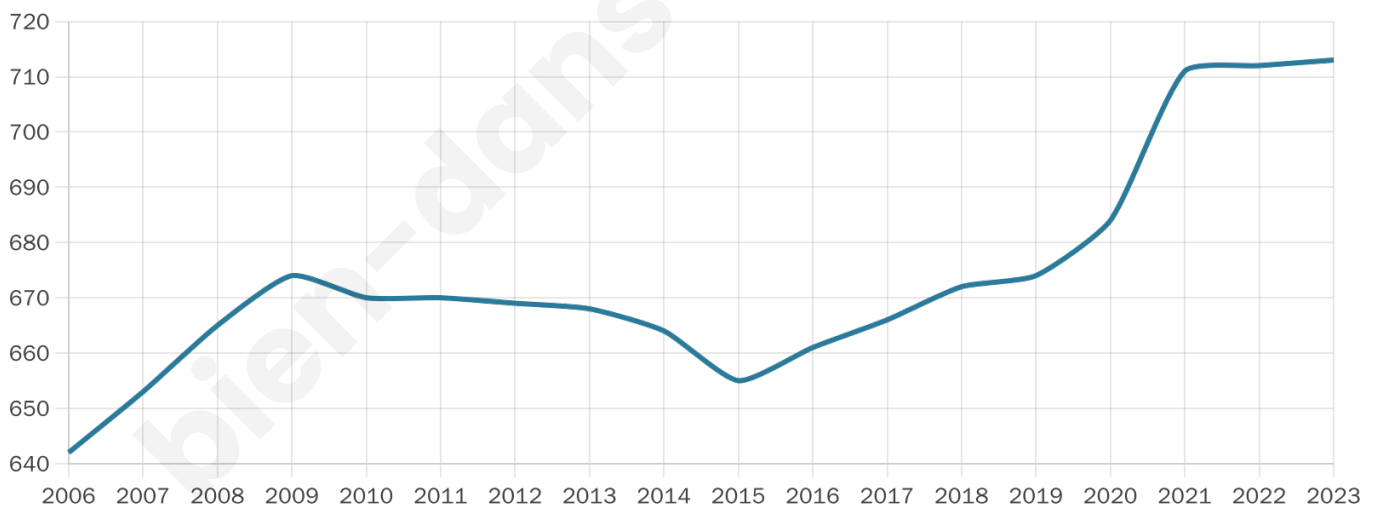
143 h/km²



Revenu moyen

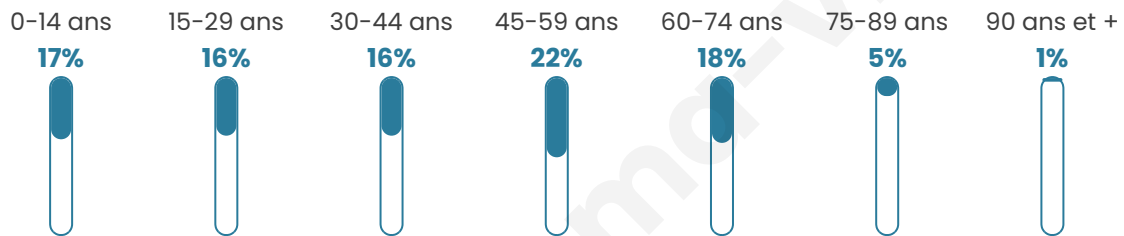
24 450 €/an

Evolution du nombre d'habitants

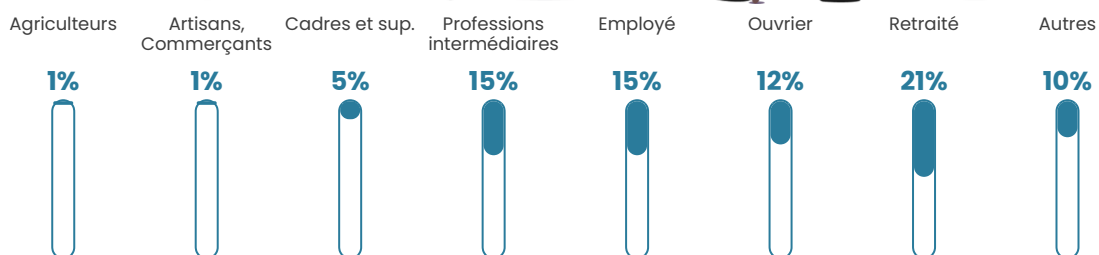


Sources : Institut national de la statistique et des études économiques (insee) selon Les dernières parutions officielles de 2024 portant sur les années 2020, 2021 et 2022.

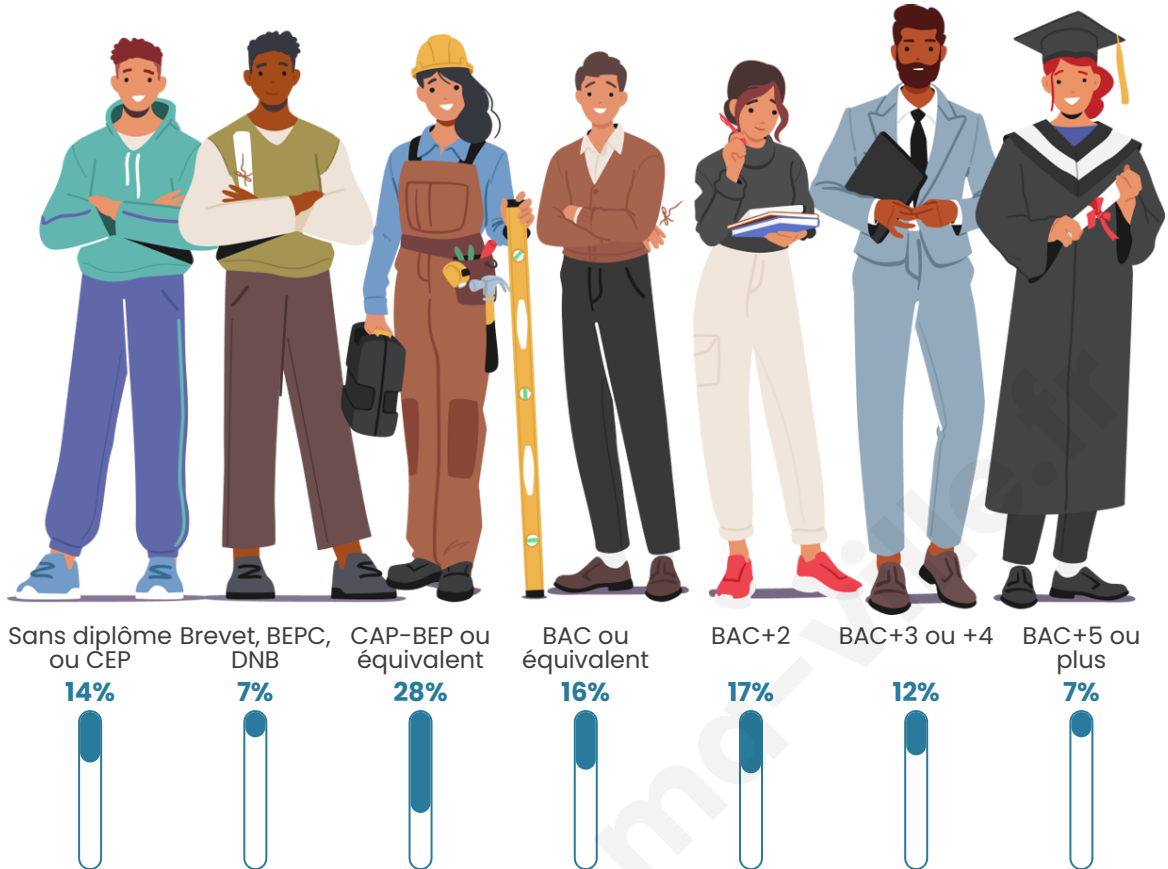
Tranche d'âge




Activité professionnelle



Niveau de diplôme




Composition des ménages



Profils électoraux



Premier tour

	Emmanuel MACRON	28.61 %
	Marine LE PEN	26.89 %
	Jean-Luc MÉLENCHON	17.60 %
	Éric ZEMMOUR	8.56 %
	Yannick JADOT	6.11 %
	Jean LASSALLE	2.93 %
	Fabien ROUSSEL	2.44 %
	Valérie PÉCRESSÉ	2.20 %
	Philippe POUTOU	1.47 %
	Nicolas DUPONT- AIGNAN	1.22 %
	Nathalie ARTHAUD	0.98 %
	Anne HIDALGO	0.98 %

515 inscrits

Participation : 80.97%
Votes blancs : 0.00%
Votes nuls : 1.92%

Second tour

	Emmanuel MACRON	56,68 %
	Marine LE PEN	43,32 %

515 inscrits

Participation : 76.31%
Votes blancs : 5.34%
Votes nuls : 1.27%

Sécurité



Agressions physiques / sexuelles

0



Cambriolages

0



Vols / dégradations

0



Stupéfiants

0

Evolution du nombre d'infractions



Pour comparer

(en proportion du nombre d'habitants)



Sources : Bases statistiques communale, départementale et régionale de la délinquance enregistrée par la police et la gendarmerie nationales selon les dernières parutions officielles de 2025 portant sur l'année 2024 ([data.gouv](https://data.gouv.fr)).

Agressions physiques / sexuelles : Violences sexuelles, coups et blessures volontaires intrafamiliaux, coups et blessures volontaires, autres coups, blessures volontaires et vols violents sans arme.

Cambriolages : Cambriolages de logements.

Vols : Vols avec armes, vols d'accessoires sur véhicules, vols dans les véhicules, vols de véhicules, vols sans violence contre des personnes, destructions, dégradations volontaires et escroqueries.

Stupéfiants : Trafic de stupéfiants dont (AFD) et usage de stupéfiants.

Services à la population



Commerce

Hypermarché	X <u>Cussey-sur-l'Ognon</u> 2km
Supermarché	X <u>Miserey-Salines</u> 9km
Superette	1
Boulangerie	X <u>Geneuille</u> 4km
Boucherie	X <u>Cordonnet</u> 6km
Restaurant	X <u>Chorges</u> 1km
Garage	X <u>Boulot</u> 1km
Station-service	X <u>Cussey-sur-l'Ognon</u> 2km
Banque	X <u>Devecey</u> 6km
La poste	X <u>Cussey-sur-l'Ognon</u> 2km
Coiffeur	1
Tabac	X <u>Émagny</u> 6km
Bars / discothèque	X <u>Bergerac</u> 5km
Bibliothèque	X <u>Besançon</u> 11km
Cinéma	X <u>École-Valentin</u> 9km
Vétérinaire	X <u>Devecey</u> 7km



Santé

Pharmacie	X <u>Cussey-sur-l'Ognon</u> 2km
Hôpital	X <u>Besançon</u> 13km
Laboratoire d'analyses médicales	X <u>École-Valentin</u> 9km
Etablissement pour handicapé	X <u>Pelousey</u> 8km
EHPA	X <u>Les Auxons</u> 6km
Médecin	X <u>Cussey-sur-l'Ognon</u> 2km
Dentiste	X <u>Cussey-sur-l'Ognon</u> 2km
Chirurgien	X <u>Tallenay</u> 9km
Dermatologue	X <u>Besançon</u> 13km
Anesthésiste	X <u>Besançon</u> 12km
Gastro-entérologue	X <u>Besançon</u> 12km
Gynécologue	X <u>Besançon</u> 12km
Cancérologue	X 0km
Neurologue	X <u>Besançon</u> 14km
Ophtalmologue	X <u>Besançon</u> 13km
ORL	X <u>Besançon</u> 12km
Cardiologue	X <u>Besançon</u> 12km
Pédiatre	X <u>Besançon</u> 12km
Pneumologue	X <u>Besançon</u> 14km
Psychologue	X <u>Châtillon-le-Duc</u> 7km
Radiologue	X <u>Besançon</u> 12km
Rhumatologue	X <u>Besançon</u> 13km
Sage-femme	X <u>École-Valentin</u> 9km



Éducation

Crèche	1
Ecole maternelle Public	X <u>Émagny</u> 6km
Ecole maternelle Privé	X <u>Muespach</u> 11km
Ecole primaire Public	1
Ecole primaire Privé	X <u>Pirey</u> 11km
Collège Public	X <u>Châtillon-le-Duc</u> 7km
Collège Privé	X <u>Pirey</u> 11km
Lycée Public	X <u>Besançon</u> 11km
Lycée Privé	X <u>Besançon</u> 12km

Sources : Base Sirene des entreprises et de leurs établissements selon les dernières parutions officielles de 2025 portant sur l'année 2024 ([data.gouv](#)). Liste, localisation et tarifs des professionnels de santé selon les dernières parutions officielles de 2025 portant sur l'année 2024 ([opendatasoft](#)) et FINISS Extraction du Fichier des établissements selon les dernières parutions officielles de 2025 portant sur

l'année 2024 ([data.gouv](https://data.gouv.fr)). Adresse et géolocalisation des établissements d'enseignement du premier et second degrés selon les dernières parutions officielles de 2025 portant sur l'année 2024 ([data.education.gouv](https://data.education.gouv.fr))

bien-dans-ma-ville.fr

Villes autour de Étuz

Ville	Habitants	Superficie	Pop densité	Pop active	Taux chômage	Revenu moyen	Prix immobilier
Cussey-sur-l'Ognon	1 055	7 km ²	151 h/km ²	49.3%	3.2%	25 140 €/an	2 035 €/m ²
Montboillon	308	8 km ²	39 h/km ²	45.5%	3.6%	25 570 €/an	1 814 €/m ²
Gézier-et-Fontenelay	219	12 km ²	18 h/km ²	41.1%	3.7%	23 750 €/an	769 €/m ²
Boulot	645	7 km ²	92 h/km ²	45.7%	2.8%	25 260 €/an	2 414 €/m ²
Chambornay-lès-Pin	393	4 km ²	98 h/km ²	43.3%	2.8%	23 890 €/an	1 541 €/m ²
Sauvagney	196	4 km ²	49 h/km ²	52%	3.1%	23 480 €/an	915 €/m ²
Bussières	427	6 km ²	71 h/km ²	53.2%	1.9%	25 020 €/an	1 382 €/m ²
Moncley (1 avis)	308	7 km ²	44 h/km ²	48.4%	2.6%	24 740 €/an	1 774 €/m ²
Vregille	178	4 km ²	45 h/km ²	47.2%	3.4%	26 100 €/an	NC
Geneuille	1 280	6 km ²	213 h/km ²	49.7%	2.4%	27 610 €/an	2 593 €/m ²
Bonnevent-Velloreille (1 avis)	425	5 km ²	85 h/km ²	45.2%	2.6%	23 060 €/an	1 247 €/m ²
Chaux-la-Lotière (1 avis)	536	8 km ²	67 h/km ²	47.2%	3.7%	25 410 €/an	1 789 €/m ²
Chevroz	143	2 km ²	72 h/km ²	43.4%	2.8%	28 710 €/an	NC
Pin	732	14 km ²	52 h/km ²	50.1%	4.1%	23 570 €/an	1 688 €/m ²
Les Auxons (1 avis)	2 533	9 km ²	281 h/km ²	46.9%	3%	27 630 €/an	1 858 €/m ²

bien-dans-ma-ville.fr



Vous aimez votre ville ? Notez-la !

Et faites-nous part de vos remarques constructives



Avec

BIEN dans ma **VILLE** 