



Version web

Ville de Étréville

Présenté par

BIEN dans
ma **VILLE** 

Sommaire

Situation géographique	3
Statistiques sur la population	4
Evolution du nombre d'habitants	4
Tranche d'âge	5
0-14 ans	5
15-29 ans	5
30-44 ans	5
45-59 ans	5
60-74 ans	5
75-89 ans	5
90 ans et +	5
Activité professionnelle	5
Agriculteurs	5
Artisans, Commerçants	5
Cadres et sup.	5
Professions intermédiaires	5
Employé	5
Ouvrier	5
Retraité	5
Autres	5
Niveau de diplôme	6
Sans diplôme ou CEP	6
Brevet, BEPC, DNB	6
CAP-BEP ou équivalent	6
BAC ou équivalent	6
BAC+2	6
BAC+3 ou +4	6
BAC+5 ou plus	6
Composition des ménages	6
Couple sans enfant	6
Couple avec enfant(s)	6
Famille monoparentale	6
Colocation / Autre	6
Personnes seules	6
Profil électoraux	7
Premier tour	7
Sécurité	8
Evolution du nombre d'infractions	8
Pour comparer	9
Services à la population	10
Commerce	10
Éducation	10
Villes autour de Étréville	11
Avis sur la ville de Étréville	12
Moyenne par critère	12
Villes autour de Étréville	12
Répartition des avis par note	12
Répartition des avis par note	12

Situation géographique



i Informations clés

- **Région** : Normandie
- **Département** : Eure
- **Code postal** : 27350
- **Superficie** : 11 km²



RÉGION
NORMANDIE



Statistiques sur la population



Nombre d'habitants

651



Age moyen

37 ans



Pop active

47.3%



Taux chômage

4.1%



Pop densité

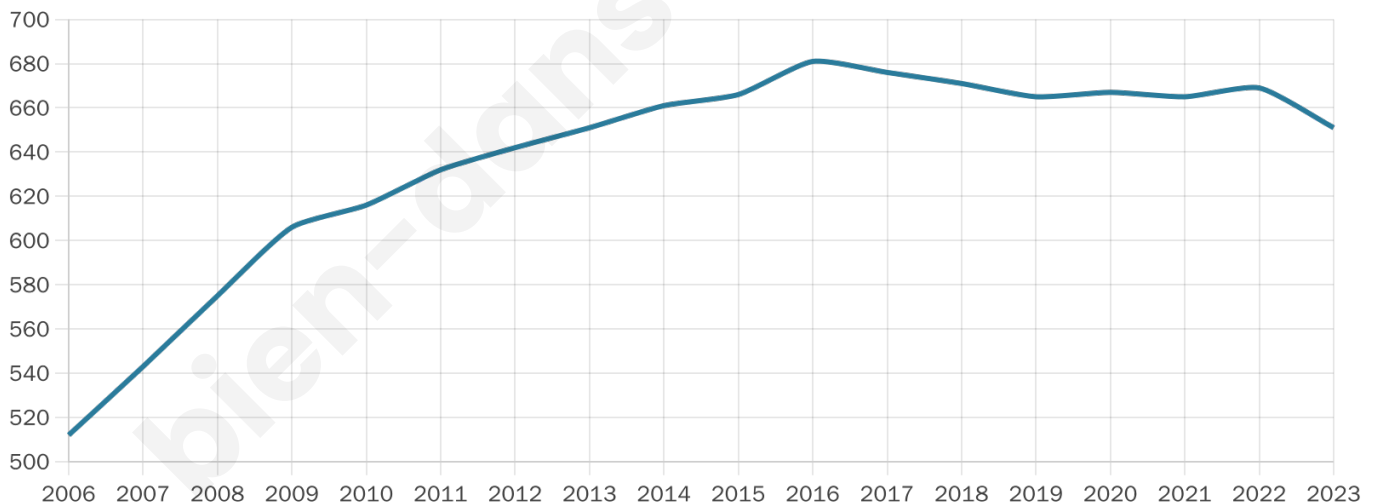
59 h/km²



Revenu moyen

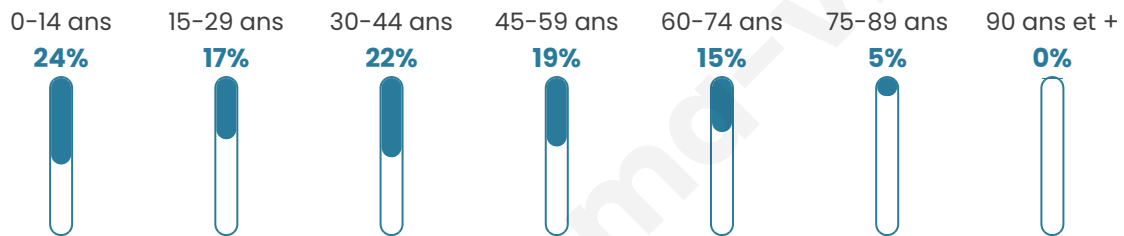
21 550 €/an

Evolution du nombre d'habitants

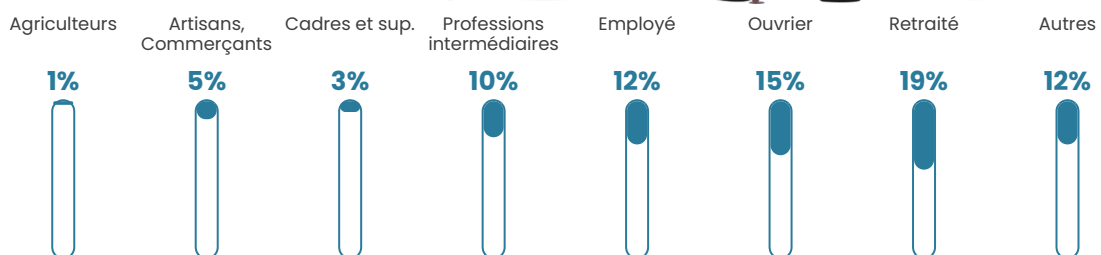


Sources : Institut national de la statistique et des études économiques (insee) selon Les dernières parutions officielles de 2024 portant sur les années 2020, 2021 et 2022.

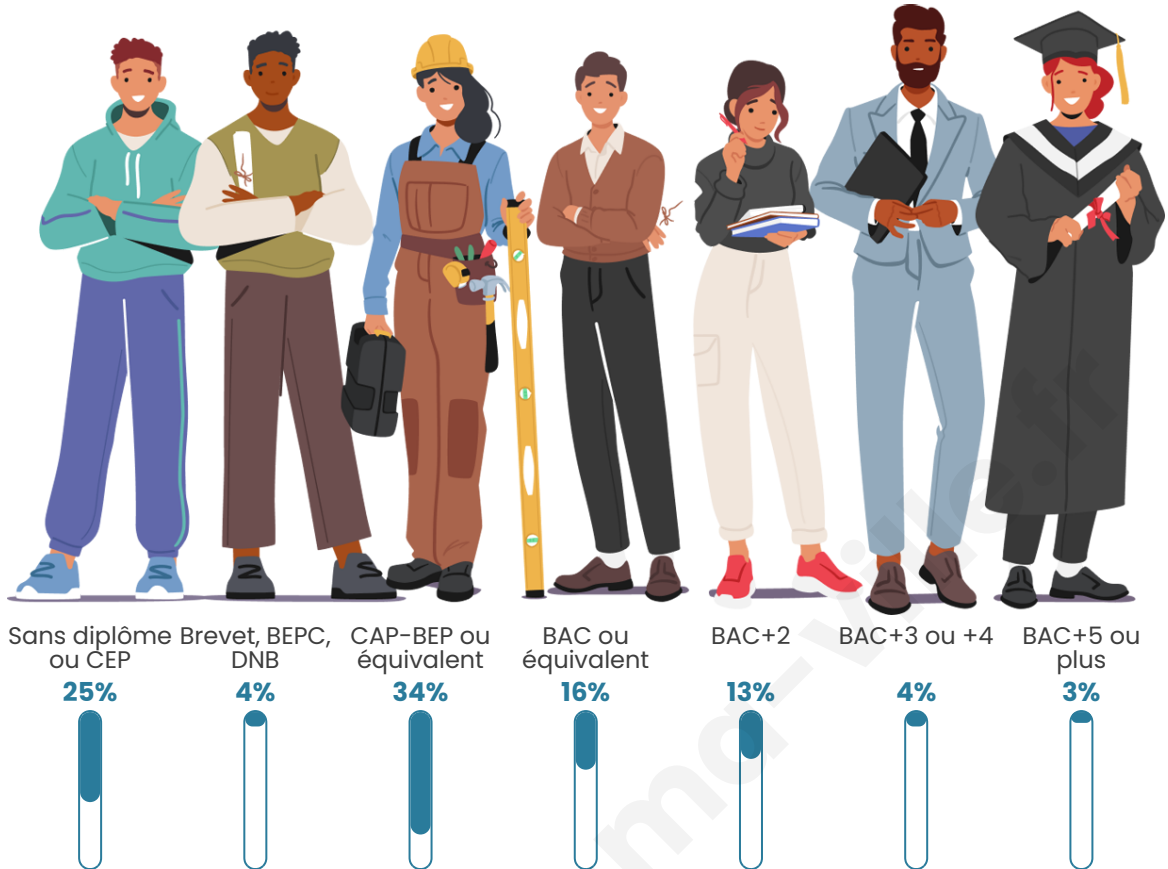
Tranche d'âge




Activité professionnelle



Niveau de diplôme









Composition des ménages



Profils électoraux

Premier tour

	Marine LE PEN	42.32 %
	Emmanuel MACRON	26.15 %
	Jean-Luc MÉLENCHON	11.05 %
	Éric ZEMMOUR	6.47 %
	Valérie PÉCRESSE	4.58 %
	Nicolas DUPONT-AIGNAN	4.04 %
	Fabien ROUSSEL	1.62 %
	Philippe POUTOU	1.35 %
	Yannick JADOT	1.08 %
	Anne HIDALGO	0.81 %
	Jean LASSALLE	0.54 %
	Nathalie ARTHAUD	0.00 %



464 inscrits

Participation : 81.47%

Votes blancs : 1.06%

Votes nuls : 0.79%

Second tour

	Emmanuel MACRON	36,39 %
	Marine LE PEN	63,61 %

465 inscrits

Participation : 82.8%

Votes blancs : 5.45%

Votes nuls : 1.04%

Sécurité



Agressions physiques / sexuelles

0



Cambriolages

0



Vols / dégradations

0



Stupéfiants

0

Evolution du nombre d'infractions



Pour comparer

(en proportion du nombre d'habitants)



Sources : Bases statistiques communale, départementale et régionale de la délinquance enregistrée par la police et la gendarmerie nationales selon les dernières parutions officielles de 2025 portant sur l'année 2024 ([data.gouv](https://data.gouv.fr)).

Agressions physiques / sexuelles : Violences sexuelles, coups et blessures volontaires intrafamiliaux, coups et blessures volontaires, autres coups, blessures volontaires et vols violents sans arme.

Cambriolages : Cambriolages de logements.

Vols : Vols avec armes, vols d'accessoires sur véhicules, vols dans les véhicules, vols de véhicules, vols sans violence contre des personnes, destructions, dégradations volontaires et escroqueries.

Stupéfiants : Trafic de stupéfiants dont (AFD) et usage de stupéfiants.

Services à la population



Commerce

Hypermarché	X Pont-Audemer 9km
Supermarché	X Cléon 4km
Superette	X Bourneville-Sainte-Croix 4km
Boulangerie	X Bourneville-Sainte-Croix 3km
Boucherie	X Bourneville-Sainte-Croix 4km
Restaurant	1
Garage	1
Station-service	X Valletot 2km
Banque	X Routot 6km
La poste	X Éturqueraye 3km
Coiffeur	X Cauverville-en-Roumois 1km
Tabac	X Pont-Audemer 10km
Bars / discothèque	1
Bibliothèque	X Hauville 8km
Cinéma	X Pont-Audemer 10km
Vétérinaire	X Condé-sur-Risle 7km



Santé

Pharmacie	X Bourneville-Sainte-Croix 4km
Hôpital	X Pont-Audemer 10km
Laboratoire d'analyses médicales	X Pont-Audemer 10km
Etablissement pour handicapé	X Pont-Audemer 9km
EHPA	X Pont-Audemer 10km
Médecin	X Bourneville-Sainte-Croix 3km
Dentiste	X Routot 6km
Chirurgien	X Port-Jérôme-sur-Seine 15km
Dermatologue	X Saint-Martin-de-Boscherville 24km
Anesthésiste	X Port-Jérôme-sur-Seine 14km
Gastro-entérologue	X Lillebonne 19km
Gynécologue	X Pont-Audemer 10km
Cancérologue	X Rouen 33km
Neurologue	X Cléon 29km
Ophtalmologue	X Lillebonne 19km
ORL	X Lillebonne 19km
Cardiologue	X Pont-Audemer 10km
Pédiatre	X Pont-Audemer 10km
Pneumologue	X Elbeuf 27km
Psychologue	X Grand-Couronne 27km
Radiologue	X Tourville-sur-Pont-Audemer 10km
Rhumatologue	X Bolbec 26km
Sage-femme	X Bourneville-Sainte-Croix 3km



Éducation

Crèche	X Rougemontiers 5km
Ecole maternelle Public	X Pont-Audemer 10km
Ecole maternelle Privé	X Morainville-Jouveaux 22km
Ecole primaire Public	1
Ecole primaire Privé	X Pont-Audemer 10km
Collège Public	X Routot 6km
Collège Privé	X Pont-Audemer 11km
Lycée Public	X Pont-Audemer 9km
Lycée Privé	X Pont-Audemer 10km

Sources : Base Sirene des entreprises et de leurs établissements selon les dernières parutions officielles de 2025 portant sur l'année 2024 ([data.gouv](#)). Liste, localisation et tarifs des professionnels de santé selon les dernières parutions officielles de 2025 portant sur l'année 2024 ([opendatasoft](#)) et FINISS Extraction du Fichier des établissements selon les dernières parutions officielles de 2025 portant sur l'année 2024 ([data.gouv](#)). Adresse et géolocalisation des établissements d'enseignement du premier et second degrés selon les dernières parutions officielles de 2025 portant sur l'année 2024 ([data.education.gouv](#))



Villes autour de Étréville

Ville	Habitants	Superficie	Pop densité	Pop active	Taux chômage	Revenu moyen	Prix immobilier
Cauverville-en-Roumois	210	3 km ²	70 h/km ²	54.3%	6.2%	24 650 €/an	1 250 €/m ²
Colletot	177	4 km ²	44 h/km ²	55.9%	3.4%	27 400 €/an	2 150 €/m ²
Valletot	408	5 km ²	82 h/km ²	54.9%	2.7%	22 770 €/an	1 551 €/m ²
Brestot	628	8 km ²	79 h/km ²	55.7%	3.2%	24 210 €/an	1 765 €/m ²
Bourneville-Sainte-Croix (2 avis)	1 252	15 km ²	83 h/km ²	50.4%	4.6%	23 390 €/an	1 516 €/m ²
Éturqueraye	303	6 km ²	51 h/km ²	51.8%	5.6%	22 140 €/an	1 422 €/m ²
La Haye-Aubrée	402	7 km ²	57 h/km ²	52.7%	4%	23 760 €/an	1 321 €/m ²
Tocqueville	140	2 km ²	70 h/km ²	55.7%	5%	22 650 €/an	533 €/m ²
Corneville-sur-Risle	1 379	13 km ²	106 h/km ²	46.8%	4.5%	23 270 €/an	1 646 €/m ²
Rougemontiers	1 032	12 km ²	86 h/km ²	50.5%	3.9%	23 080 €/an	1 596 €/m ²
Appesville-Annebault (1 avis)	1 004	13 km ²	77 h/km ²	44.7%	3.7%	24 010 €/an	NC
Le Perrey	1 224	21 km ²	58 h/km ²	46.9%	3.2%	24 720 €/an	1 532 €/m ²
Condé-sur-Risle (1 avis)	652	9 km ²	72 h/km ²	48.2%	3.7%	23 460 €/an	2 393 €/m ²
Routot (2 avis)	1 648	6 km ²	275 h/km ²	49.2%	4.1%	22 460 €/an	1 553 €/m ²
Manneville-sur-Risle (1 avis)	1 417	9 km ²	157 h/km ²	50.2%	4.9%	24 120 €/an	1 517 €/m ²

Avis sur la ville de Étréville



Moyenne par critère



Villes autour de Étréville

Ville	Note globale	Sécurité	Éducation	Sport Loisir	Environnement	Vie pratique
Cauverville-en-Roumois	-	-	-	-	-	-
Colletot	-	-	-	-	-	-
Valletot	-	-	-	-	-	-
Brestot	-	-	-	-	-	-
Bourneville-Sainte-Croix (2 avis)	4.5	5.0	5.0	3.0	5.0	4.5
Éturqueraye	-	-	-	-	-	-
La Haye-Aubrée	-	-	-	-	-	-
Tocqueville	-	-	-	-	-	-
Corneville-sur-Risle	-	-	-	-	-	-
Rougemontiers	-	-	-	-	-	-
Apperville-Annebault (1 avis)	4.6	5.0	5.0	4.0	5.0	4.0
Le Perrey	-	-	-	-	-	-
Condé-sur-Risle (1 avis)	2.6	5.0	2.0	1.0	5.0	0.0
Routot (2 avis)	3.0	3.0	4.5	3.0	2.0	2.5
Manneville-sur-Risle (1 avis)	3.8	4.0	4.0	4.0	3.0	4.0



Vous aimez votre ville ? Notez-la !

Et faites-nous part de vos remarques constructives



Avec

BIEN dans ma **VILLE** 