



Version web

# Ville de Étrelles-sur-Aube

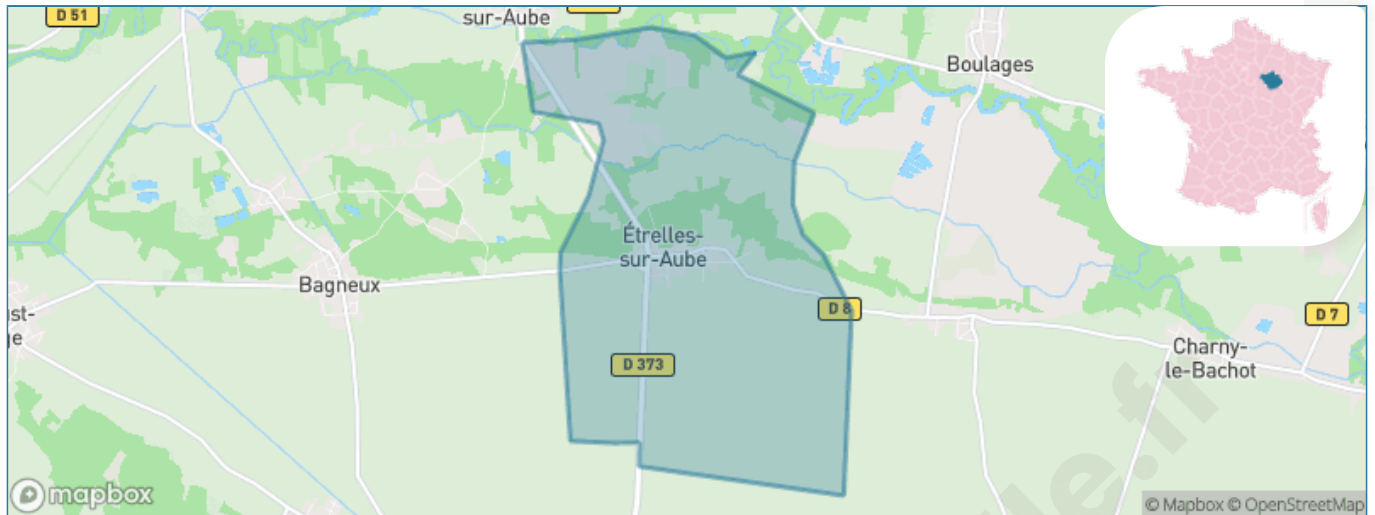
Présenté par

**BIEN** dans  
ma **VILLE** 

# Sommaire

Situation géographique .....	3
Statistiques sur la population .....	4
Evolution du nombre d'habitants .....	4
Tranche d'âge .....	5
0-14 ans .....	5
15-29 ans .....	5
30-44 ans .....	5
45-59 ans .....	5
60-74 ans .....	5
75-89 ans .....	5
90 ans et + .....	5
Activité professionnelle .....	5
Agriculteurs .....	5
Artisans, Commerçants .....	5
Cadres et sup. ....	5
Professions intermédiaires .....	5
Employé .....	5
Ouvrier .....	5
Retraité .....	5
Autres .....	5
Niveau de diplôme .....	6
Sans diplôme ou CEP .....	6
Brevet, BEPC, DNB .....	6
CAP-BEP ou équivalent .....	6
BAC ou équivalent .....	6
BAC+2 .....	6
BAC+3 ou +4 .....	6
BAC+5 ou plus .....	6
Composition des ménages .....	6
Couple sans enfant .....	6
Couple avec enfant(s) .....	6
Famille monoparentale .....	6
Colocation / Autre .....	6
Personnes seules .....	6
Profils électoraux .....	7
Premier tour .....	7
Sécurité .....	8
Evolution du nombre d'infractions .....	8
Pour comparer .....	9
Services à la population .....	10
Commerce .....	10
Éducation .....	10
Villes autour de Étrelles-sur-Aube .....	12

# Situation géographique



## i Informations clés

- **Région** : Grand Est
- **Département** : Aube
- **Code postal** : 10170
- **Superficie** : 10 km<sup>2</sup>



# Statistiques sur la population



Nombre d'habitants

**158**



Age moyen

**46 ans**



Pop active

**50.6%**



Taux chômage

**9%**



Pop densité

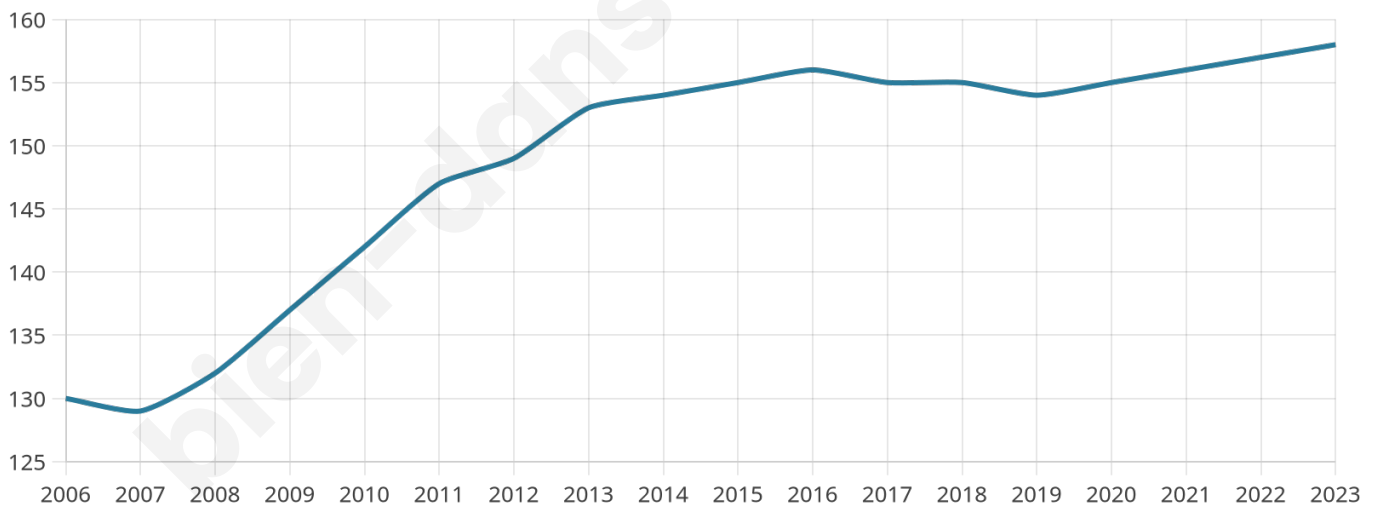
**16 h/km<sup>2</sup>**



Revenu moyen

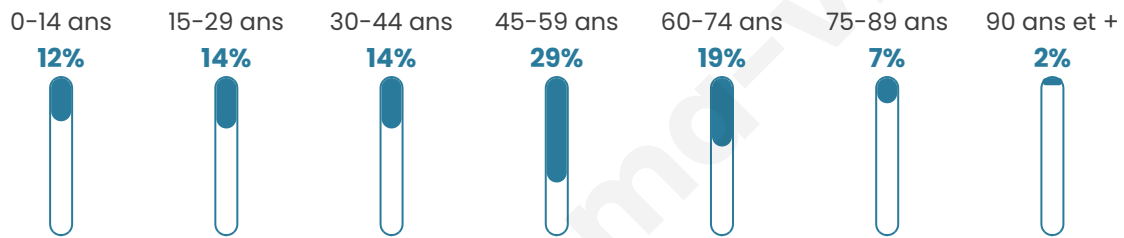
**24 310 €/an**

## Evolution du nombre d'habitants

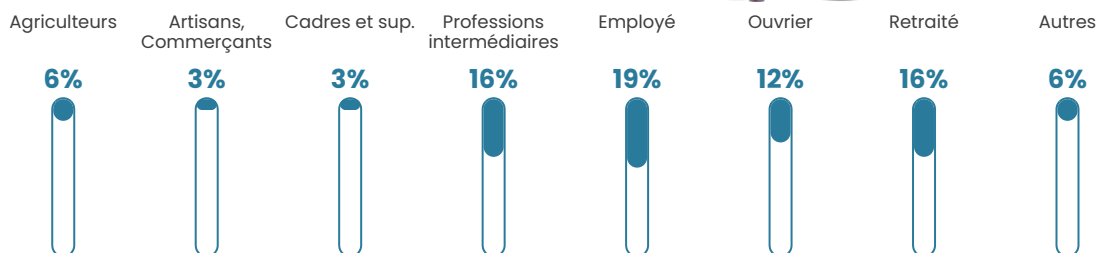


Sources : Institut national de la statistique et des études économiques (insee) selon Les dernières parutions officielles de 2024 portant sur les années 2020, 2021 et 2022.

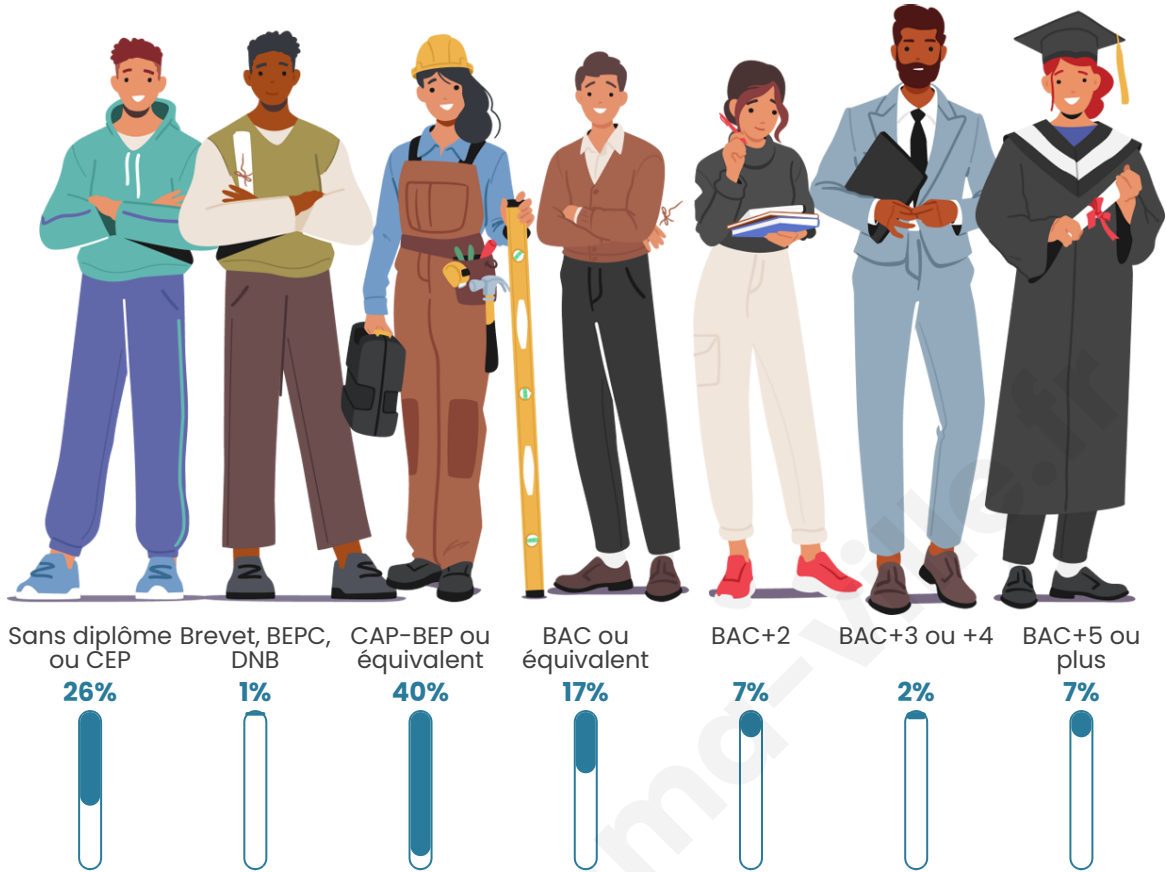
## Tranche d'âge




## Activité professionnelle



## Niveau de diplôme















## Composition des ménages



# Profils électoraux

## Premier tour

	Marine LE PEN	42.42 %
	Emmanuel MACRON	20.20 %
	Jean-Luc MÉLENCHON	12.12 %
	Éric ZEMMOUR	9.09 %
	Valérie PÉCRESE	6.06 %
	Nicolas DUPONT-AIGNAN	6.06 %
	Jean LASSALLE	4.04 %
	Nathalie ARTHAUD	0.00 %
	Fabien ROUSSEL	0.00 %
	Anne HIDALGO	0.00 %
	Yannick JADOT	0.00 %
	Philippe POUTOU	0.00 %



### 119 inscrits

Participation : 84.87%

Votes blancs : 0.99%

Votes nuls : 0.99%

## Second tour

	Emmanuel MACRON	26,97 %
	Marine LE PEN	73,03 %

### 119 inscrits

Participation : 84.87%

Votes blancs : 9.9%

Votes nuls : 1.98%

# Sécurité



Agressions physiques / sexuelles

0



Cambriolages

0



Vols / dégradations

0



Stupéfiants

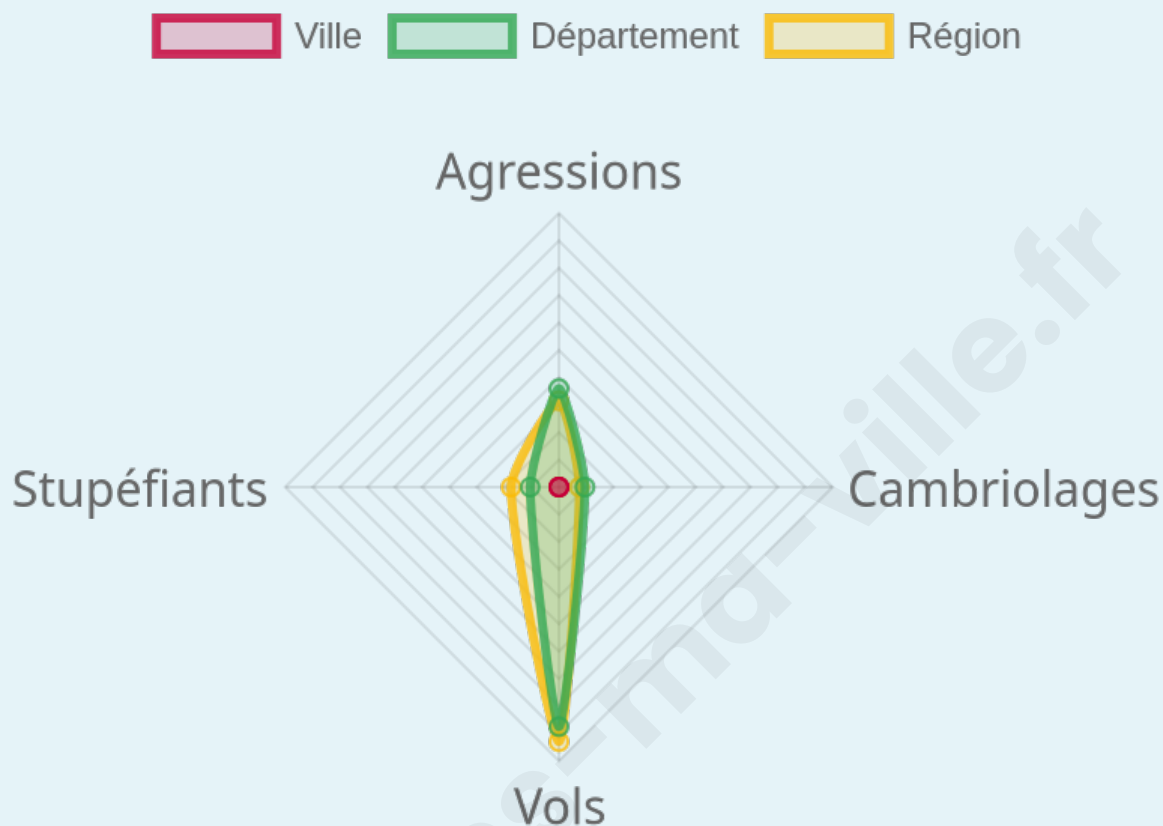
0

## Evolution du nombre d'infractions



## Pour comparer

(en proportion du nombre d'habitants)



Sources : Bases statistiques communale, départementale et régionale de la délinquance enregistrée par la police et la gendarmerie nationales selon les dernières parutions officielles de 2025 portant sur l'année 2024 ([data.gouv](https://data.gouv.fr)).

Agressions physiques / sexuelles : Violences sexuelles, coups et blessures volontaires intrafamiliaux, coups et blessures volontaires, autres coups, blessures volontaires et vols violents sans arme.

Cambriolages : Cambriolages de logements.

Vols : Vols avec armes, vols d'accessoires sur véhicules, vols dans les véhicules, vols de véhicules, vols sans violence contre des personnes, destructions, dégradations volontaires et escroqueries.

Stupéfiants : Trafic de stupéfiants dont (AFD) et usage de stupéfiants.

# Services à la population



## Commerce

Hypermarché	X <u>Romilly-sur-Seine</u> 11km
Supermarché	X <u>Anglure</u> 5km
Superette	X <u>Saint-Just-Sauvage</u> 6km
Boulangerie	X <u>Anglure</u> 4km
Boucherie	X <u>Romilly-sur-Seine</u> 11km
Restaurant	X <u>Anglure</u> 4km
Garage	X <u>Vouarces</u> 4km
Station-service	X <u>Anglure</u> 4km
Banque	X <u>Anglure</u> 5km
La poste	X <u>Clesles</u> 5km
Coiffeur	X <u>Anglure</u> 4km
Tabac	X <u>Romilly-sur-Seine</u> 12km
Bars / discothèque	X <u>Bouloges</u> 4km
Bibliothèque	X <u>Plancy-l'Abbaye</u> 7km
Cinéma	X <u>Anglure</u> 4km
Vétérinaire	X <u>Romilly-sur-Seine</u> 12km



## Santé

Pharmacie	X <u>Anglure</u> 4km
Hôpital	X <u>Romilly-sur-Seine</u> 12km
Laboratoire d'analyses médicales	X <u>Romilly-sur-Seine</u> 12km
Etablissement pour handicapé	X <u>Maizières-la-Grande-Paroisse</u> 10km
EHPA	X <u>Méry-sur-Seine</u> 7km
Médecin	X <u>Anglure</u> 4km
Dentiste	X <u>Romilly-sur-Seine</u> 11km
Chirurgien	X <u>Romilly-sur-Seine</u> 12km
Dermatologue	X <u>La Chapelle-Saint-Luc</u> 31km
Anesthésiste	X <u>Romilly-sur-Seine</u> 12km
Gastro-entérologue	X <u>Romilly-sur-Seine</u> 12km
Gynécologue	X <u>Romilly-sur-Seine</u> 12km
Cancérologue	X <u>Bezannes</u> 73km
Neurologue	X <u>Troyes</u> 35km
Ophtalmologue	X <u>Romilly-sur-Seine</u> 12km
ORL	X <u>Troyes</u> 32km
Cardiologue	X <u>Romilly-sur-Seine</u> 12km
Pédiatre	X <u>Romilly-sur-Seine</u> 12km
Pneumologue	X <u>Épernay</u> 54km
Psychologue	X <u>La Chapelle-Saint-Luc</u> 31km
Radiologue	X <u>Romilly-sur-Seine</u> 12km
Rhumatologue	X <u>Romilly-sur-Seine</u> 12km
Sage-femme	X <u>Romilly-sur-Seine</u> 12km



## Éducation

Crèche	X <u>Saint-Just-Sauvage</u> 8km
Ecole maternelle Public	X <u>Anglure</u> 5km
Ecole maternelle Privé	X <u>Fismes</u> 84km
Ecole primaire Public	X <u>Anglure</u> 5km
Ecole primaire Privé	X <u>Romilly-sur-Seine</u> 11km
Collège Public	X <u>Anglure</u> 5km
Collège Privé	X <u>Romilly-sur-Seine</u> 11km
Lycée Public	X <u>Romilly-sur-Seine</u> 12km

Lycée Privé

X Arcis-sur-Aube  
20km

Sources : Base Sirene des entreprises et de leurs établissements selon les dernières parutions officielles de 2025 portant sur l'année 2024 ([data.gouv](#)). Liste, localisation et tarifs des professionnels de santé selon les dernières parutions officielles de 2025 portant sur l'année 2024 ([opendatasoft](#)) et FINESS Extraction du Fichier des établissements selon les dernières parutions officielles de 2025 portant sur l'année 2024 ([data.gouv](#)). Adresse et géolocalisation des établissements d'enseignement du premier et second degrés selon les dernières parutions officielles de 2025 portant sur l'année 2024 ([data.education.gouv](#))

bien-dans-ma-ville.fr

## Villes autour de Étrelles-sur-Aube

Ville	Habitants	Superficie	Pop densité	Pop active	Taux chômage	Revenu moyen	Prix immobilier
Granges-sur-Aube	180	8 km <sup>2</sup>	23 h/km <sup>2</sup>	49.4%	7.2%	20 910 €/an	NC
Bagneux	405	13 km <sup>2</sup>	31 h/km <sup>2</sup>	50.9%	7.2%	23 190 €/an	NC
Vouarces	63	6 km <sup>2</sup>	11 h/km <sup>2</sup>	33.3%	3.2%	NC	NC
Anglure (1 avis)	777	8 km <sup>2</sup>	97 h/km <sup>2</sup>	44.5%	6.8%	21 190 €/an	NC
Boulages	224	11 km <sup>2</sup>	20 h/km <sup>2</sup>	46%	1.8%	22 870 €/an	931 €/m <sup>2</sup>
Longueville-sur-Aube	134	11 km <sup>2</sup>	12 h/km <sup>2</sup>	43.3%	2.2%	26 270 €/an	808 €/m <sup>2</sup>
Marsangis	45	6 km <sup>2</sup>	8 h/km <sup>2</sup>	46.7%	2.2%	NC	NC
Clesles	615	13 km <sup>2</sup>	47 h/km <sup>2</sup>	48.8%	4.6%	22 740 €/an	NC
Saint-Oulph	320	10 km <sup>2</sup>	32 h/km <sup>2</sup>	50.6%	5%	22 660 €/an	1 281 €/m <sup>2</sup>
Saint-Saturnin	47	8 km <sup>2</sup>	6 h/km <sup>2</sup>	38.3%	0%	NC	NC
Baudement	98	8 km <sup>2</sup>	12 h/km <sup>2</sup>	51%	5.1%	24 980 €/an	NC
Charny-le-Bachot	239	13 km <sup>2</sup>	18 h/km <sup>2</sup>	48.5%	3.8%	23 110 €/an	928 €/m <sup>2</sup>
Saint-Just-Sauvage (2 avis)	1 456	17 km <sup>2</sup>	86 h/km <sup>2</sup>	45.3%	5.6%	21 950 €/an	NC
Courcemain	95	10 km <sup>2</sup>	10 h/km <sup>2</sup>	44.2%	3.2%	NC	385 €/m <sup>2</sup>
Allemanche-Launay-et-Soyer (1 avis)	121	15 km <sup>2</sup>	8 h/km <sup>2</sup>	43.8%	6.6%	27 520 €/an	NC

bien-dans-ma-ville.fr



# Vous aimez votre ville ? Notez-la !

Et faites-nous part de vos remarques constructives



Avec

**BIEN** dans  
ma **VILLE** 