



Version web

# Ville de L'Étrat

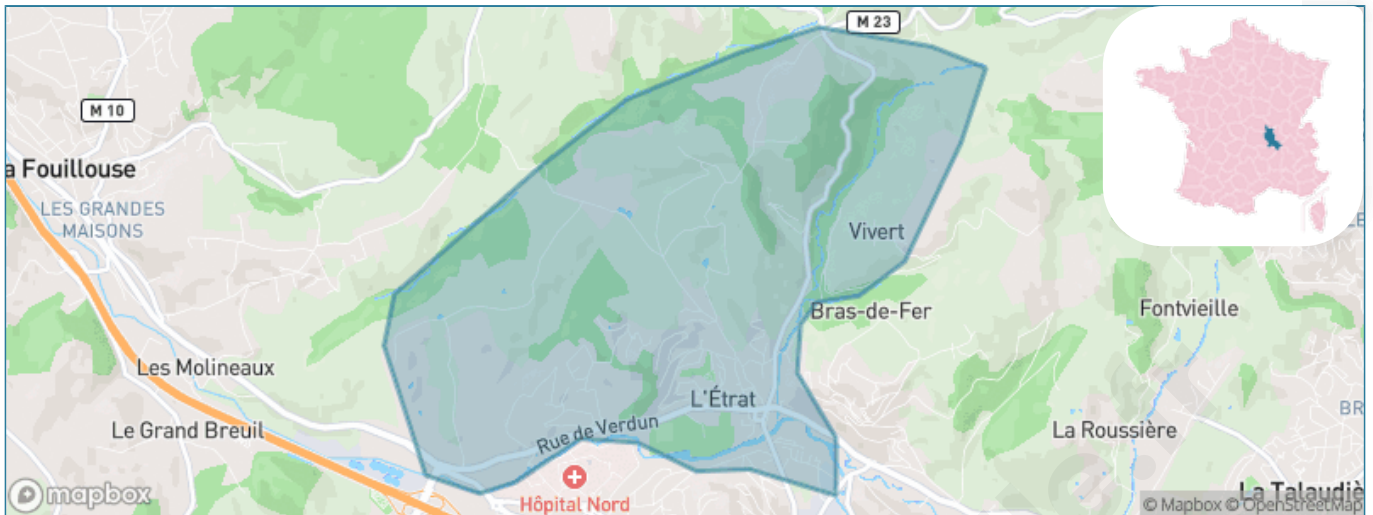
Présenté par

**BIEN** dans  
ma **VILLE** 

# Sommaire

Situation géographique .....	3
Statistiques sur la population .....	4
Evolution du nombre d'habitants .....	4
Tranche d'âge .....	5
0-14 ans .....	5
15-29 ans .....	5
30-44 ans .....	5
45-59 ans .....	5
60-74 ans .....	5
75-89 ans .....	5
90 ans et + .....	5
Activité professionnelle .....	5
Agriculteurs .....	5
Artisans, Commerçants .....	5
Cadres et sup. ....	5
Professions intermédiaires .....	5
Employé .....	5
Ouvrier .....	5
Retraité .....	5
Autres .....	5
Niveau de diplôme .....	6
Sans diplôme ou CEP .....	6
Brevet, BEPC, DNB .....	6
CAP-BEP ou équivalent .....	6
BAC ou équivalent .....	6
BAC+2 .....	6
BAC+3 ou +4 .....	6
BAC+5 ou plus .....	6
Composition des ménages .....	6
Couple sans enfant .....	6
Couple avec enfant(s) .....	6
Famille monoparentale .....	6
Colocation / Autre .....	6
Personnes seules .....	6
Profils électoraux .....	7
Premier tour .....	7
Sécurité .....	8
Evolution du nombre d'infractions .....	8
Pour comparer .....	9
Services à la population .....	10
Commerce .....	10
Éducation .....	10
Villes autour de L'Étrat .....	11
Avis sur la ville de L'Étrat .....	12
Moyenne par critère .....	12
Villes autour de L'Étrat .....	12
Répartition des avis par note .....	12
Répartition des avis par note .....	12

# Situation géographique



## i Informations clés

- **Région** : Auvergne-Rhône-Alpes
- **Département** : Loire
- **Métropole** : Saint Etienne Métropole
- **Code postal** : 42580
- **Superficie** : 8 km<sup>2</sup>



**Loire**  
LE DÉPARTEMENT

**SÉM**  
**SAINT-ÉTIENNE**  
la métropole

# Statistiques sur la population



Nombre d'habitants

**2 879**



Age moyen

**45 ans**



Pop active

**44.1%**



Taux chômage

**6.1%**



Pop densité

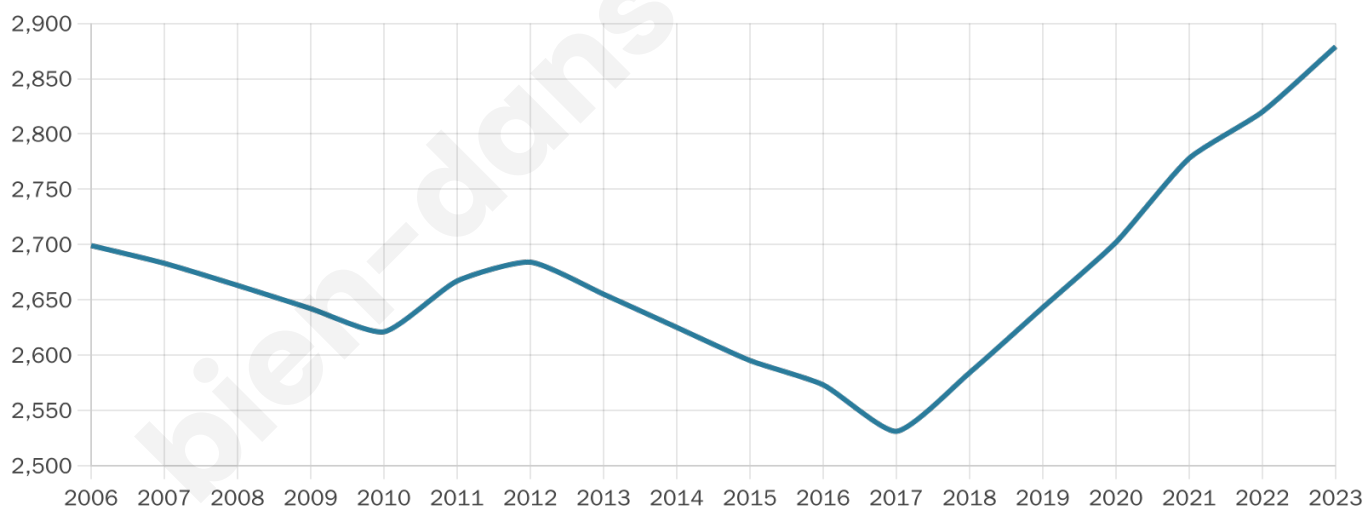
**360 h/km<sup>2</sup>**



Revenu moyen

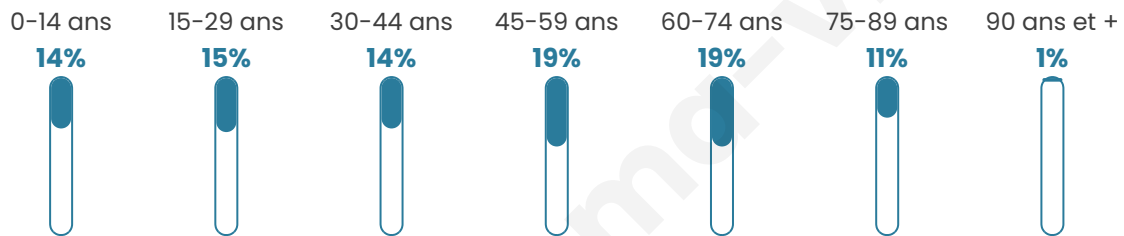
**27 460 €/an**

## Evolution du nombre d'habitants

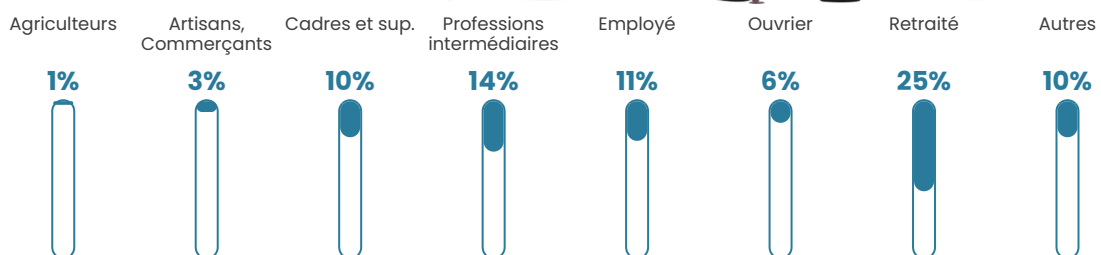


Sources : Institut national de la statistique et des études économiques (insee) selon Les dernières parutions officielles de 2024 portant sur les années 2020, 2021 et 2022.


## Tranche d'âge




## Activité professionnelle



## Niveau de diplôme














## Composition des ménages





# Profils électoraux

## Premier tour

	Emmanuel MACRON	34.51 %
	Marine LE PEN	22.31 %
	Jean-Luc MÉLENCHON	11.91 %
	Éric ZEMMOUR	10.28 %
	Valérie PÉCRESSÉ	7.79 %
	Yannick JADOT	4.94 %
	Jean LASSALLE	2.91 %
	Nicolas DUPONT- AIGNAN	1.69 %
	Fabien ROUSSEL	1.63 %
	Anne HIDALGO	1.51 %
	Philippe POUTOU	0.29 %
	Nathalie ARTHAUD	0.23 %

## Second tour

	Emmanuel MACRON	62,29 %
	Marine LE PEN	37,71 %

### 2 154 inscrits

Participation : 79.11%

Votes blancs : 5.93%

Votes nuls : 1.47%

### 2 157 inscrits

Participation : 81.41%

Votes blancs : 1.82%

Votes nuls : 0.17%

# Sécurité



Agressions physiques / sexuelles

**0**



Cambriolages

**38**



Vols / dégradations

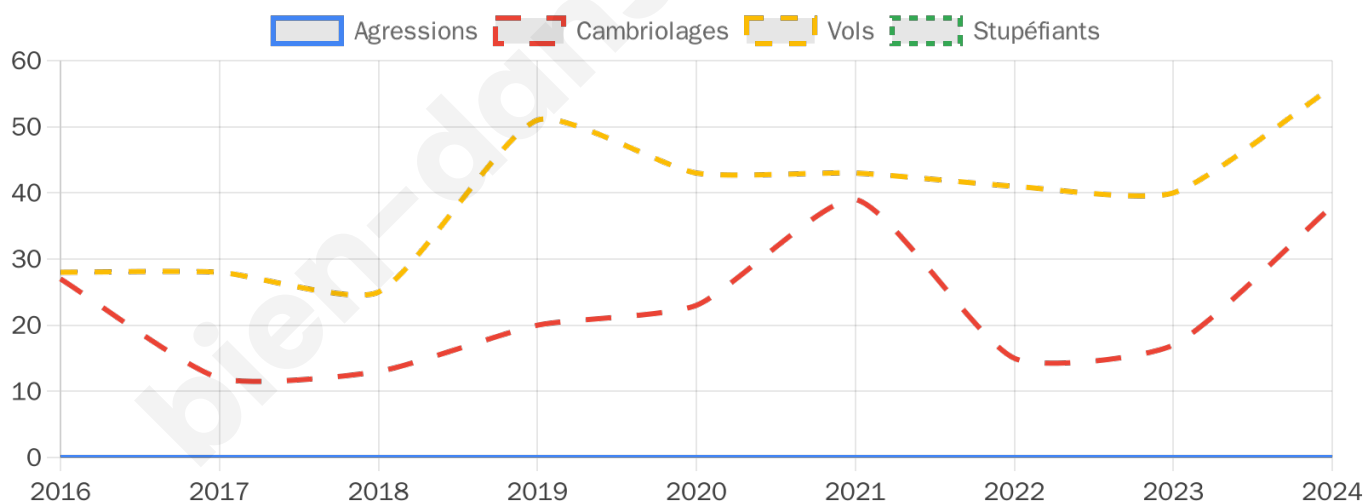
**56**



Stupéfiants

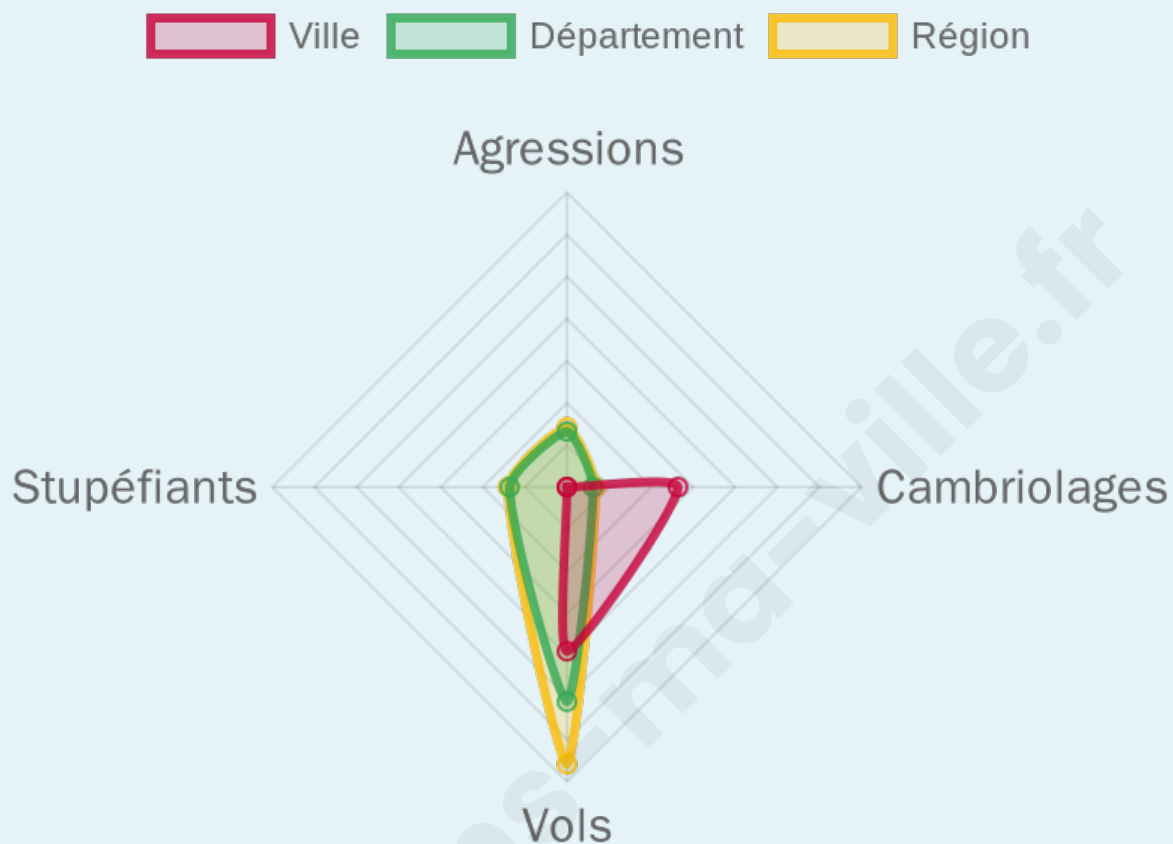
**0**

## Evolution du nombre d'infractions



## Pour comparer

(en proportion du nombre d'habitants)



Sources : Bases statistiques communale, départementale et régionale de la délinquance enregistrée par la police et la gendarmerie nationales selon les dernières parutions officielles de 2025 portant sur l'année 2024 ([data.gouv](https://data.gouv.fr)).

Agressions physiques / sexuelles : Violences sexuelles, coups et blessures volontaires intrafamiliaux, coups et blessures volontaires, autres coups, blessures volontaires et vols violents sans arme.

Cambriolages : Cambriolages de logements.

Vols : Vols avec armes, vols d'accessoires sur véhicules, vols dans les véhicules, vols de véhicules, vols sans violence contre des personnes, destructions, dégradations volontaires et escroqueries.

Stupéfiants : Trafic de stupéfiants dont (AFD) et usage de stupéfiants.

# Services à la population



## Commerce

Hypermarché	X <u>Saint-Priest-en-Jarez</u> 1km
Supermarché	1
Superette	2
Boulangerie	4
Boucherie	1
Restaurant	6
Garage	6
Station-service	X <u>Saint-Priest-en-Jarez</u> 2km
Banque	2
La poste	3
Coiffeur	7
Tabac	1
Bars / discothèque	1
Bibliothèque	1
Cinéma	X <u>Saint-Étienne</u> 5km
Vétérinaire	1



## Santé

Pharmacie	1
Hôpital	X <u>Saint-Priest-en-Jarez</u> 1km
Laboratoire d'analyses médicales	X <u>Saint-Priest-en-Jarez</u> 1km
Etablissement pour handicapé	X <u>Saint-Étienne</u> 2km
EHPA	X <u>Saint-Priest-en-Jarez</u> 1km
Médecin	7
Dentiste	2
Chirurgien	X <u>Saint-Priest-en-Jarez</u> 1km
Dermatologue	X <u>Saint-Priest-en-Jarez</u> 1km
Anesthésiste	X <u>Saint-Priest-en-Jarez</u> 1km
Gastro-entérologue	7
Gynécologue	X <u>Saint-Priest-en-Jarez</u> 1km
Cancérologue	X <u>Sainte-Foy-lès-Lyon</u> 44km
Neurologue	2
Ophtalmologue	X <u>Saint-Priest-en-Jarez</u> 1km
ORL	X <u>Saint-Priest-en-Jarez</u> 1km
Cardiologue	X <u>Saint-Priest-en-Jarez</u> 1km
Pédiatre	X <u>Saint-Priest-en-Jarez</u> 1km
Pneumologue	X <u>Saint-Priest-en-Jarez</u> 2km
Psychologue	X <u>Saint-Priest-en-Jarez</u> 2km
Radiologue	X <u>Saint-Priest-en-Jarez</u> 1km
Rhumatologue	X <u>Saint-Étienne</u> 2km
Sage-femme	X <u>Saint-Étienne</u> 1km



## Éducation

Crèche	3
Ecole maternelle Public	X <u>Saint-Étienne</u> 1km
Ecole maternelle Privé	X <u>Planfoy</u> 12km
Ecole primaire Public	1
Ecole primaire Privé	1
Collège Public	X <u>Saint-Étienne</u> 2km
Collège Privé	X <u>Saint-Étienne</u> 2km
Lycée Public	X <u>Saint-Priest-en-Jarez</u> 1km
Lycée Privé	X <u>Saint-Étienne</u> 4km

Sources : Base Sirene des entreprises et de leurs établissements selon les dernières parutions officielles de 2025 portant sur l'année 2024 ([data.gouv](https://data.gouv.fr)). Liste, localisation et tarifs des professionnels de santé selon les dernières parutions officielles de 2025 portant sur l'année 2024 ([opendatasoft](https://opendatasoft.com)) et FINISS Extraction du Fichier des établissements selon les dernières parutions officielles de 2025 portant sur l'année 2024 ([data.gouv](https://data.gouv.fr)). Adresse et géolocalisation des établissements d'enseignement du premier et second degrés selon les dernières parutions officielles de 2025 portant sur l'année 2024 ([data.education.gouv](https://data.education.gouv.fr))

## Villes autour de L'Étrat

Ville	Habitants	Superficie	Pop densité	Pop active	Taux chômage	Revenu moyen	Prix immobilier
La Tour-en-Jarez (2 avis)	1 495	5 km <sup>2</sup>	299 h/km <sup>2</sup>	43.1%	2.2%	30 650 €/an	2 052 €/m <sup>2</sup>
Saint-Priest-en-Jarez (3 avis)	6 471	3 km <sup>2</sup>	2 157 h/km <sup>2</sup>	42.9%	4.1%	25 120 €/an	2 100 €/m <sup>2</sup>
Villars (6 avis)	7 664	5 km <sup>2</sup>	1 533 h/km <sup>2</sup>	45%	3.7%	23 540 €/an	1 372 €/m <sup>2</sup>
La Talaudière (9 avis)	7 133	7 km <sup>2</sup>	1 019 h/km <sup>2</sup>	39.1%	3.1%	23 700 €/an	2 269 €/m <sup>2</sup>
Saint-Héand (5 avis)	3 665	31 km <sup>2</sup>	118 h/km <sup>2</sup>	45.3%	2.4%	25 650 €/an	2 073 €/m <sup>2</sup>
Sorbiers (5 avis)	8 116	12 km <sup>2</sup>	676 h/km <sup>2</sup>	45.2%	3.4%	25 720 €/an	2 415 €/m <sup>2</sup>
Saint-Genest-Lerpt (5 avis)	6 181	12 km <sup>2</sup>	515 h/km <sup>2</sup>	44.2%	3.5%	24 970 €/an	2 042 €/m <sup>2</sup>
La Fouillouse (5 avis)	4 630	20 km <sup>2</sup>	232 h/km <sup>2</sup>	46.2%	2.6%	26 800 €/an	1 953 €/m <sup>2</sup>
Saint-Étienne (154 avis)	173 136	80 km <sup>2</sup>	2 164 h/km <sup>2</sup>	42.2%	8.3%	19 010 €/an	1 135 €/m <sup>2</sup>
Saint-Jean-Bonnefonds (3 avis)	6 563	11 km <sup>2</sup>	597 h/km <sup>2</sup>	45.2%	4.1%	23 950 €/an	2 071 €/m <sup>2</sup>
Roche-la-Molière (12 avis)	9 843	17 km <sup>2</sup>	579 h/km <sup>2</sup>	44.6%	4.6%	22 590 €/an	1 761 €/m <sup>2</sup>
La Gimond	279	3 km <sup>2</sup>	93 h/km <sup>2</sup>	45.2%	1.1%	22 910 €/an	1 874 €/m <sup>2</sup>
Saint-Bonnet-les-Oules (3 avis)	1 821	12 km <sup>2</sup>	152 h/km <sup>2</sup>	46.8%	1.8%	31 840 €/an	2 481 €/m <sup>2</sup>
Fontanès	690	6 km <sup>2</sup>	115 h/km <sup>2</sup>	48.7%	2.6%	23 590 €/an	1 602 €/m <sup>2</sup>
Avezieux	1 701	9 km <sup>2</sup>	189 h/km <sup>2</sup>	51.7%	1.5%	25 590 €/an	2 470 €/m <sup>2</sup>

# Avis sur la ville de L'Étrat



## Moyenne par critère



## Villes autour de L'Étrat

Ville	Note globale	Sécurité	Éducation	Sport Loisir	Environnement	Vie pratique
La Tour-en-Jarez (2 avis)	3.5	3.5	3.5	3.0	<b>4.0</b>	3.5
Saint-Priest-en-Jarez (3 avis)	3.3	<b>4.0</b>	<b>4.0</b>	<b>4.0</b>	3.3	<b>1.0</b>
Villars (6 avis)	3.1	2.7	3.8	3.3	2.7	3.0
La Talaudière (9 avis)	3.4	2.6	3.2	3.4	3.4	<b>4.2</b>
Saint-Héand (5 avis)	<b>4.3</b>	<b>4.4</b>	<b>4.4</b>	<b>4.0</b>	<b>4.4</b>	<b>4.4</b>
Sorbiers (5 avis)	3.8	3.8	<b>4.0</b>	3.8	<b>4.0</b>	3.4
Saint-Genest-Lerpt (5 avis)	<b>4.0</b>	3.6	3.8	<b>4.0</b>	<b>4.2</b>	<b>4.2</b>
La Fouillouse (5 avis)	3.0	2.8	3.0	3.4	3.2	2.4
Saint-Étienne (154 avis)	3.2	2.5	3.3	3.4	3.4	3.4
Saint-Jean-Bonnefonds (3 avis)	3.7	3.3	3.3	3.3	<b>4.7</b>	3.7
Roche-la-Molière (12 avis)	3.6	3.1	3.8	3.8	3.5	3.8
La Gimond	-	-	-	-	-	-
Saint-Bonnet-les-Oules (3 avis)	<b>4.6</b>	<b>5.0</b>	<b>4.3</b>	<b>4.0</b>	<b>5.0</b>	<b>4.7</b>
Fontanès	-	-	-	-	-	-
Avezieux	-	-	-	-	-	-



# **Vous aimez votre ville ? Notez-la !**

Et faites-nous part de vos remarques constructives



Avec

**BIEN** dans ma **VILLE** 