



Version web

Ville de Étrappe

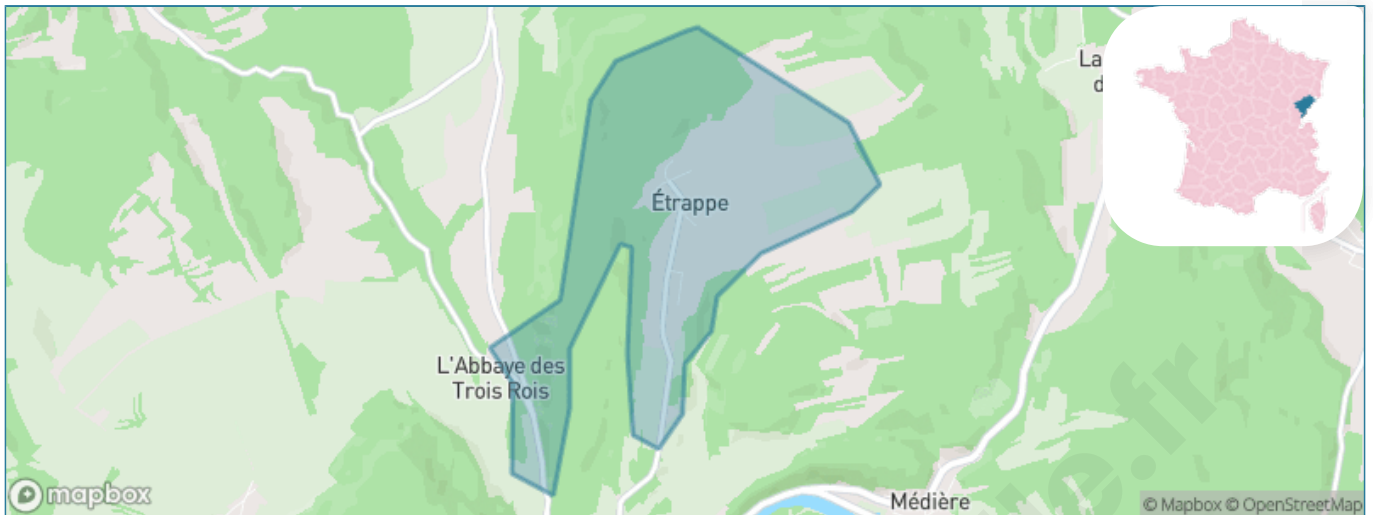
Présenté par

BIEN dans
ma **VILLE** 

Sommaire

Situation géographique	3
Statistiques sur la population	4
Evolution du nombre d'habitants	4
Tranche d'âge	5
0-14 ans	5
15-29 ans	5
30-44 ans	5
45-59 ans	5
60-74 ans	5
75-89 ans	5
90 ans et +	5
Activité professionnelle	5
Agriculteurs	5
Artisans, Commerçants	5
Cadres et sup.	5
Professions intermédiaires	5
Employé	5
Ouvrier	5
Retraité	5
Autres	5
Niveau de diplôme	6
Sans diplôme ou CEP	6
Brevet, BEPC, DNB	6
CAP-BEP ou équivalent	6
BAC ou équivalent	6
BAC+2	6
BAC+3 ou +4	6
BAC+5 ou plus	6
Composition des ménages	6
Couple sans enfant	6
Couple avec enfant(s)	6
Famille monoparentale	6
Colocation / Autre	6
Personnes seules	6
Profils électoraux	7
Premier tour	7
Sécurité	8
Evolution du nombre d'infractions	8
Pour comparer	9
Services à la population	10
Commerce	10
Éducation	10
Villes autour de Étrappe	12

Situation géographique



i Informations clés

- **Région** : Bourgogne-Franche-Comté
- **Département** : Doubs
- **Code postal** : 25250
- **Superficie** : 2 km²

RÉGION
BOURGOGNE
FRANCHE
COMTE

Doubs
le Département

Statistiques sur la population



Nombre d'habitants

202



Age moyen

46 ans



Pop active

53.5%



Taux chômage

6.1%



Pop densité

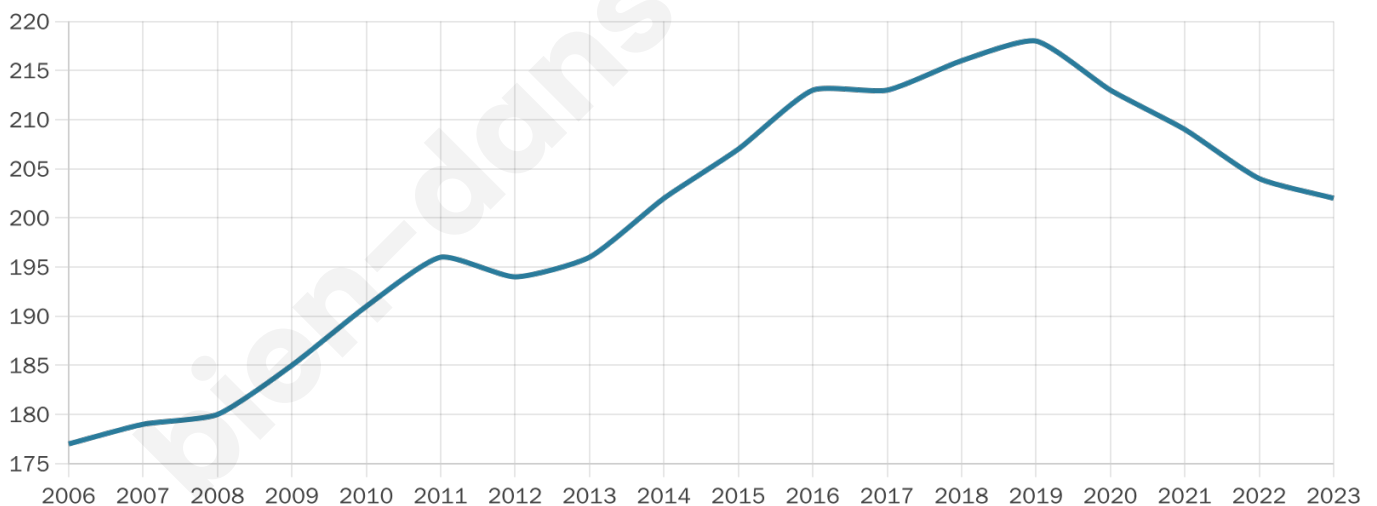
101 h/km²



Revenu moyen

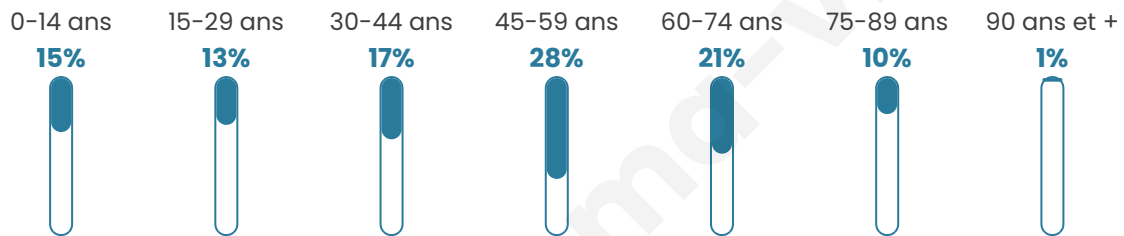
23 980 €/an

Evolution du nombre d'habitants

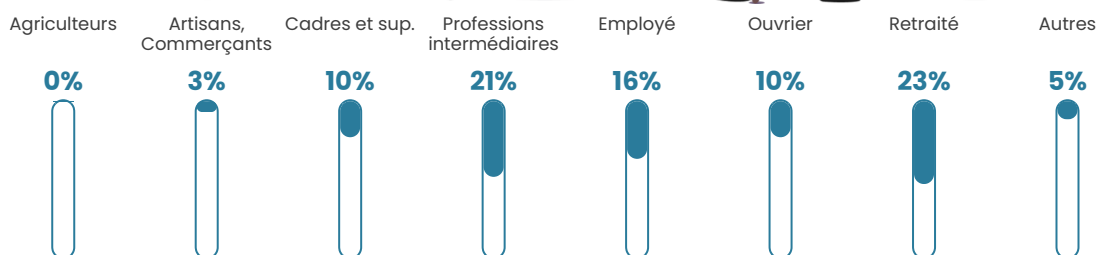


Sources : Institut national de la statistique et des études économiques (insee) selon Les dernières parutions officielles de 2024 portant sur les années 2020, 2021 et 2022.

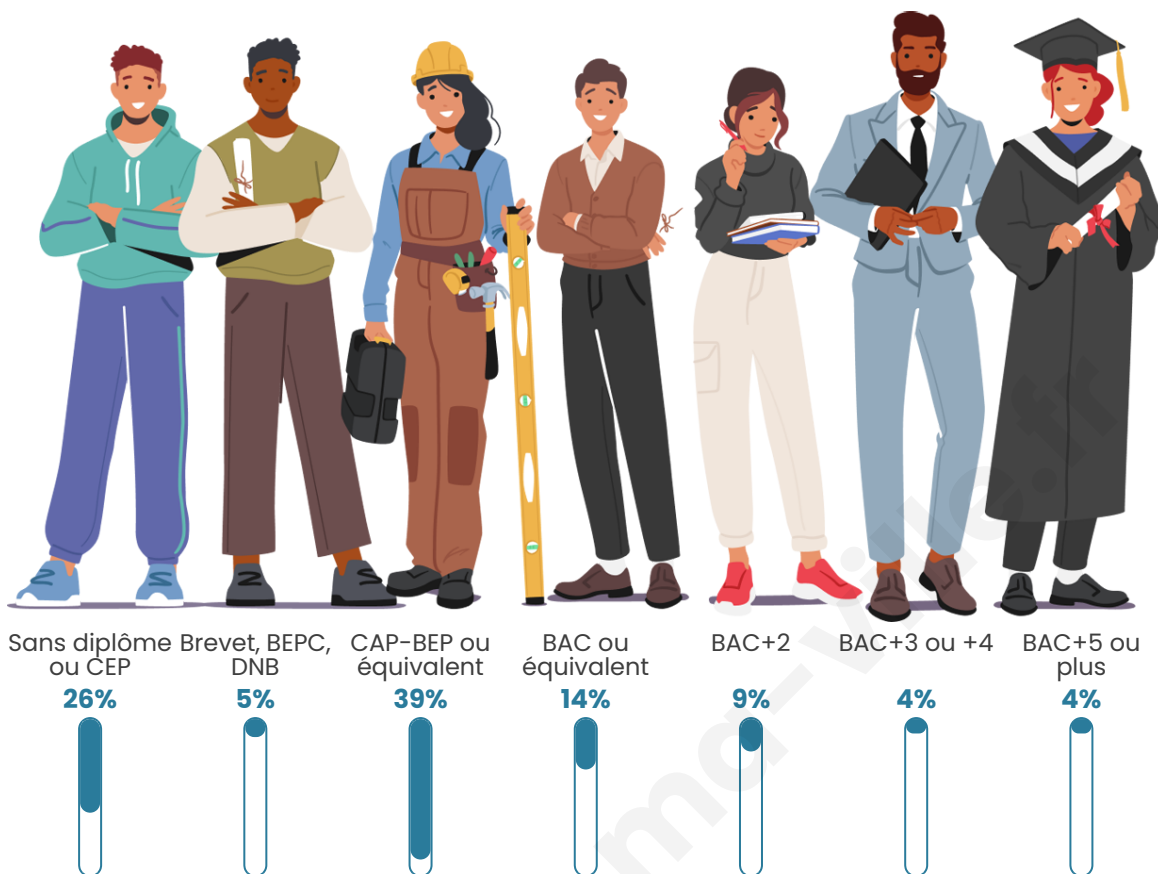
Tranche d'âge




Activité professionnelle



Niveau de diplôme











Composition des ménages



Profils électoraux

Premier tour

	Marine LE PEN	34.84 %
	Emmanuel MACRON	24.52 %
	Jean-Luc MÉLENCHON	10.97 %
	Jean LASSALLE	5.81 %
	Valérie PÉCRESSE	5.81 %
	Éric ZEMMOUR	4.52 %
	Yannick JADOT	3.23 %
	Nicolas DUPONT-AIGNAN	3.23 %
	Nathalie ARTHAUD	2.58 %
	Anne HIDALGO	2.58 %
	Fabien ROUSSEL	1.94 %
	Philippe POUTOU	0.00 %



193 inscrits

Participation : 84.46%

Votes blancs : 4.91%

Votes nuls : 0.00%

Second tour

	Emmanuel MACRON	41,38 %
	Marine LE PEN	58,62 %

193 inscrits

Participation : 83.42%

Votes blancs : 4.97%

Votes nuls : 4.97%

Sécurité



Agressions physiques / sexuelles

0



Cambriolages

0



Vols / dégradations

0



Stupéfiants

0

Evolution du nombre d'infractions



Pour comparer

(en proportion du nombre d'habitants)



Sources : Bases statistiques communale, départementale et régionale de la délinquance enregistrée par la police et la gendarmerie nationales selon les dernières parutions officielles de 2025 portant sur l'année 2024 ([data.gouv](https://data.gouv.fr)).

Agressions physiques / sexuelles : Violences sexuelles, coups et blessures volontaires intrafamiliaux, coups et blessures volontaires, autres coups, blessures volontaires et vols violents sans arme.

Cambriolages : Cambriolages de logements.

Vols : Vols avec armes, vols d'accessoires sur véhicules, vols dans les véhicules, vols de véhicules, vols sans violence contre des personnes, destructions, dégradations volontaires et escroqueries.

Stupéfiants : Trafic de stupéfiants dont (AFD) et usage de stupéfiants.

Services à la population



Commerce

Hypermarché	X L'Isle-sur-le-Doubs 2km
Supermarché	X L'Isle-sur-le-Doubs 2km
Superette	X L'Isle-sur-le-Doubs 2km
Boulangerie	X L'Isle-sur-le-Doubs 2km
Boucherie	X L'Isle-sur-le-Doubs 2km
Restaurant	X Médière 2km
Garage	X L'Isle-sur-le-Doubs 2km
Station-service	X L'Isle-sur-le-Doubs 2km
Banque	X L'Isle-sur-le-Doubs 2km
La poste	X Rang 5km
Coiffeur	X L'Isle-sur-le-Doubs 2km
Tabac	X L'Isle-sur-le-Doubs 2km
Bars / discothèque	X L'Isle-sur-le-Doubs 2km
Bibliothèque	X Colombier-Fontaine 8km
Cinéma	X L'Isle-sur-le-Doubs 2km
Vétérinaire	X Geney 2km



Santé

Pharmacie	X L'Isle-sur-le-Doubs 2km
Hôpital	X Montbéliard 16km
Laboratoire d'analyses médicales	X L'Isle-sur-le-Doubs 2km
Etablissement pour handicapé	X Villersexel 15km
EHPA	X L'Isle-sur-le-Doubs 3km
Médecin	X L'Isle-sur-le-Doubs 2km
Dentiste	X Montenois 7km
Chirurgien	X Montbéliard 17km
Dermatologue	X Montbéliard 16km
Anesthésiste	X Trévenans 25km
Gastro-entérologue	X Montbéliard 17km
Gynécologue	X Montbéliard 16km
Cancérologue	X 0km
Neurologue	X Montbéliard 18km
Ophthalmologue	X Montbéliard 17km
ORL	X Pont-de-Roide-Vermondans 17km
Cardiologue	X Montbéliard 17km
Pédiatre	X Luré 25km
Pneumologue	X Trévenans 25km
Psychologue	X Montbéliard 17km
Radiologue	X Montbéliard 17km
Rhumatologue	X Belfort 29km
Sage-femme	X L'Isle-sur-le-Doubs 2km



Éducation

Crèche	X Médière 1km
Ecole maternelle Public	X L'Isle-sur-le-Doubs 2km
Ecole maternelle Privé	X Muespach 60km
Ecole primaire Public	X L'Isle-sur-le-Doubs 2km
Ecole primaire Privé	X Aibre 13km
Collège Public	X L'Isle-sur-le-Doubs 3km

Collège Privé	X <u>Montbéliard</u> 16km
Lycée Public	X <u>Montbéliard</u> 17km
Lycée Privé	X <u>Villersexel</u> 15km

Sources : Base Sirene des entreprises et de leurs établissements selon les dernières parutions officielles de 2025 portant sur l'année 2024 ([data.gouv](#)). Liste, localisation et tarifs des professionnels de santé selon les dernières parutions officielles de 2025 portant sur l'année 2024 ([opendatasoft](#)) et FINESS Extraction du Fichier des établissements selon les dernières parutions officielles de 2025 portant sur l'année 2024 ([data.gouv](#)). Adresse et géolocalisation des établissements d'enseignement du premier et second degrés selon les dernières parutions officielles de 2025 portant sur l'année 2024 ([data.education.gouv](#))

bien-dans-ma-ville.fr

Villes autour de Étrappe

Ville	Habitants	Superficie	Pop densité	Pop active	Taux chômage	Revenu moyen	Prix immobilier
L'Isle-sur-le-Doubs (2 avis)	2 780	10 km ²	278 h/km ²	42.8%	5.9%	20 410 €/an	1 087 €/m ²
Geney	125	4 km ²	31 h/km ²	40.8%	3.2%	21 290 €/an	667 €/m ²
Médière	281	5 km ²	56 h/km ²	44.5%	3.2%	20 790 €/an	774 €/m ²
Appenans	385	4 km ²	96 h/km ²	46%	3.6%	23 200 €/an	1 734 €/m ²
Faimbe	96	2 km ²	48 h/km ²	41.7%	4.2%	23 170 €/an	NC
La Prétière	159	2 km ²	80 h/km ²	47.8%	4.4%	22 850 €/an	1 018 €/m ²
Rang (1 avis)	389	10 km ²	39 h/km ²	43.2%	4.4%	21 670 €/an	668 €/m ²
Blussans	187	8 km ²	23 h/km ²	44.4%	3.7%	24 540 €/an	903 €/m ²
Bretigney	74	1 km ²	74 h/km ²	47.3%	1.4%	NC	NC
Mancenans	321	11 km ²	29 h/km ²	48%	2.5%	21 910 €/an	1 407 €/m ²
Onans (2 avis)	368	14 km ²	26 h/km ²	42.7%	3.5%	24 000 €/an	1 440 €/m ²
Blussangeaux (1 avis)	75	2 km ²	38 h/km ²	57.3%	0%	NC	NC
Beutal	271	5 km ²	54 h/km ²	45.8%	3%	23 280 €/an	1 430 €/m ²
Accolans	87	5 km ²	17 h/km ²	43.7%	2.3%	NC	1 151 €/m ²
Longeville-sur-Doubs	646	8 km ²	81 h/km ²	51.7%	3.6%	24 480 €/an	1 351 €/m ²

bien-dans-ma-ville.fr



Vous aimez votre ville ? Notez-la !

Et faites-nous part de vos remarques constructives



Avec

BIEN dans ma **VILLE** 