



Version web

# Ville de Étercy

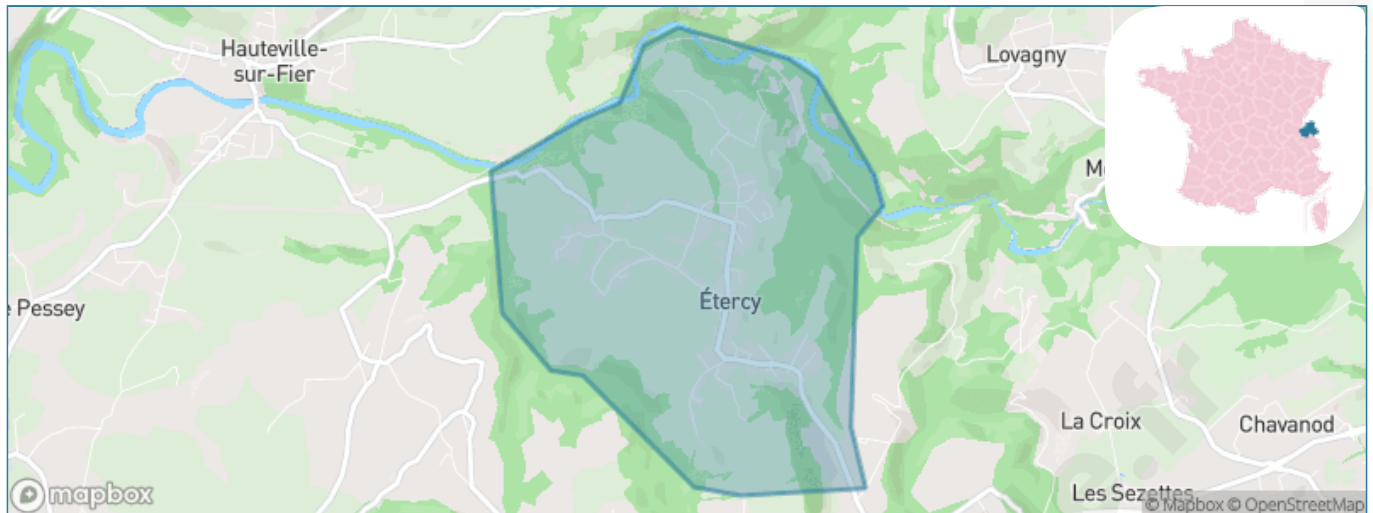
Présenté par

**BIEN** dans  
ma **VILLE** 

# Sommaire

Situation géographique .....	3
Statistiques sur la population .....	4
Evolution du nombre d'habitants .....	4
Tranche d'âge .....	5
0-14 ans .....	5
15-29 ans .....	5
30-44 ans .....	5
45-59 ans .....	5
60-74 ans .....	5
75-89 ans .....	5
90 ans et + .....	5
Activité professionnelle .....	5
Agriculteurs .....	5
Artisans, Commerçants .....	5
Cadres et sup. ....	5
Professions intermédiaires .....	5
Employé .....	5
Ouvrier .....	5
Retraité .....	5
Autres .....	5
Niveau de diplôme .....	6
Sans diplôme ou CEP .....	6
Brevet, BEPC, DNB .....	6
CAP-BEP ou équivalent .....	6
BAC ou équivalent .....	6
BAC+2 .....	6
BAC+3 ou +4 .....	6
BAC+5 ou plus .....	6
Composition des ménages .....	6
Couple sans enfant .....	6
Couple avec enfant(s) .....	6
Famille monoparentale .....	6
Colocation / Autre .....	6
Personnes seules .....	6
Profils électoraux .....	7
Premier tour .....	7
Sécurité .....	8
Evolution du nombre d'infractions .....	8
Pour comparer .....	9
Services à la population .....	10
Commerce .....	10
Éducation .....	10
Villes autour de Étercy .....	12

# Situation géographique



## i Informations clés

- **Région** : Auvergne-Rhône-Alpes
- **Département** : Haute-Savoie
- **Code postal** : 74150
- **Superficie** : 4 km<sup>2</sup>



**haute  
savoie**  
le Département

# Statistiques sur la population



Nombre d'habitants

**985**



Age moyen

**37 ans**



Pop active

**50.1%**



Taux chômage

**3.3%**



Pop densité

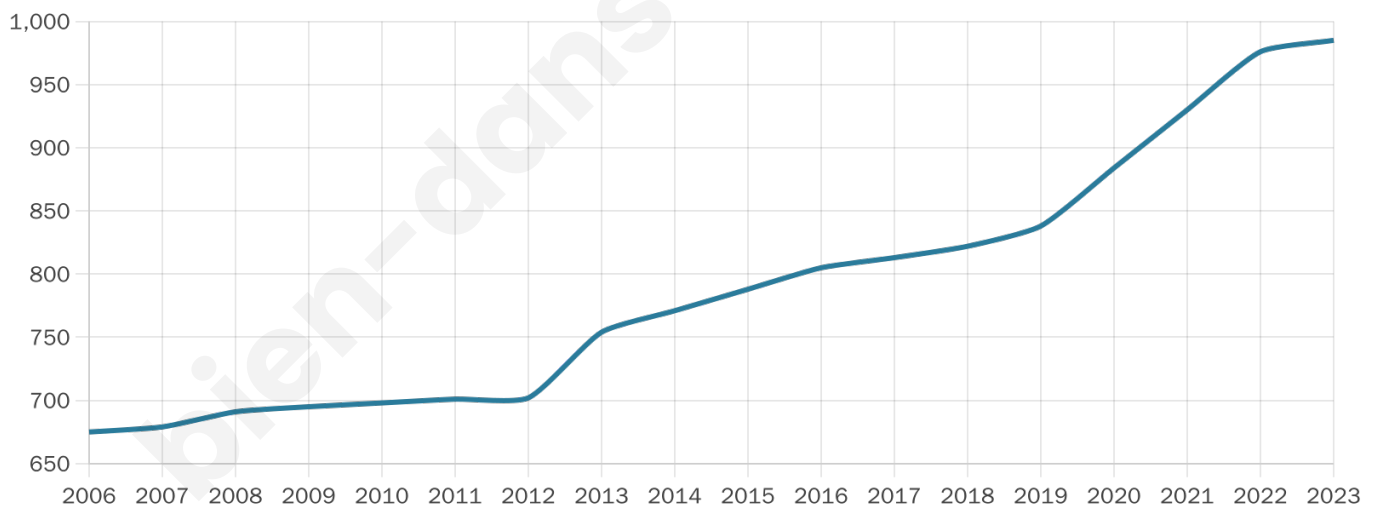
**246 h/km<sup>2</sup>**



Revenu moyen

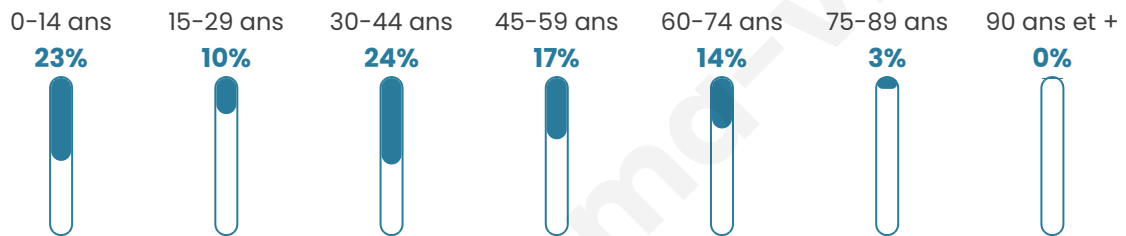
**29 590 €/an**

## Evolution du nombre d'habitants

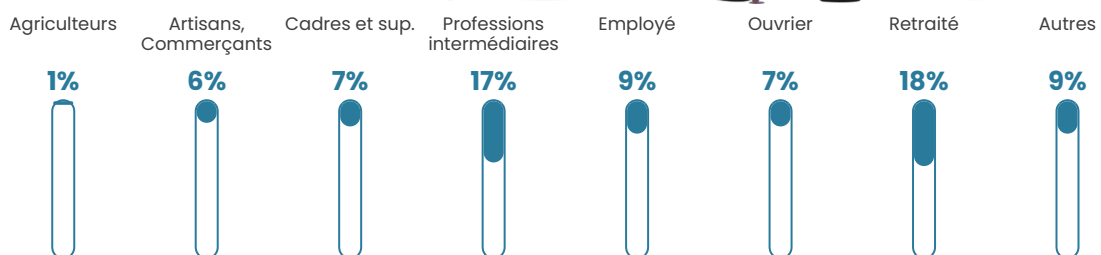


Sources : Institut national de la statistique et des études économiques (insee) selon Les dernières parutions officielles de 2024 portant sur les années 2020, 2021 et 2022.


## Tranche d'âge




## Activité professionnelle



## Niveau de diplôme



## Composition des ménages





# Profils électoraux

## Premier tour

	Emmanuel MACRON	27.80 %
	Marine LE PEN	24.30 %
	Jean-Luc MÉLENCHON	15.38 %
	Yannick JADOT	9.27 %
	Éric ZEMMOUR	7.87 %
	Nicolas DUPONT- AIGNAN	4.02 %
	Jean LASSALLE	3.67 %
	Valérie PÉCRESSÉ	3.50 %
	Anne HIDALGO	2.27 %
	Fabien ROUSSEL	1.05 %
	Philippe POUTOU	0.87 %
	Nathalie ARTHAUD	0.00 %

## Second tour

	Emmanuel MACRON	55,97 %
	Marine LE PEN	44,03 %

### 711 inscrits

Participation : 78.34%

Votes blancs : 6.46%

Votes nuls : 1.8%

### 711 inscrits

Participation : 82.42%

Votes blancs : 1.37%

Votes nuls : 1.02%

# Sécurité



Agressions physiques / sexuelles

0



Cambriolages

0



Vols / dégradations

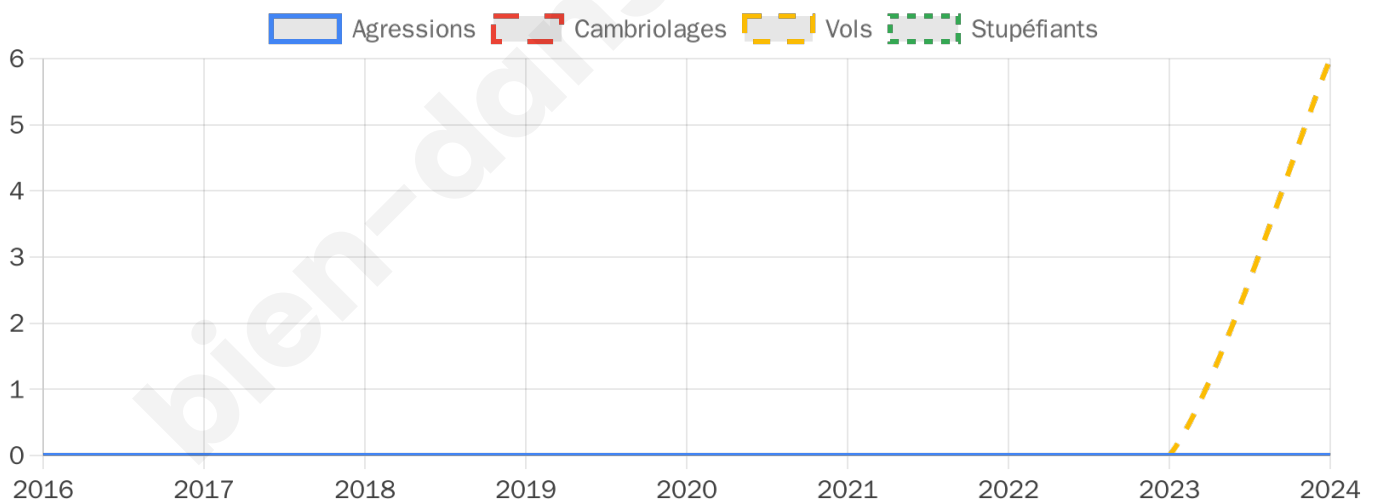
6



Stupéfiants

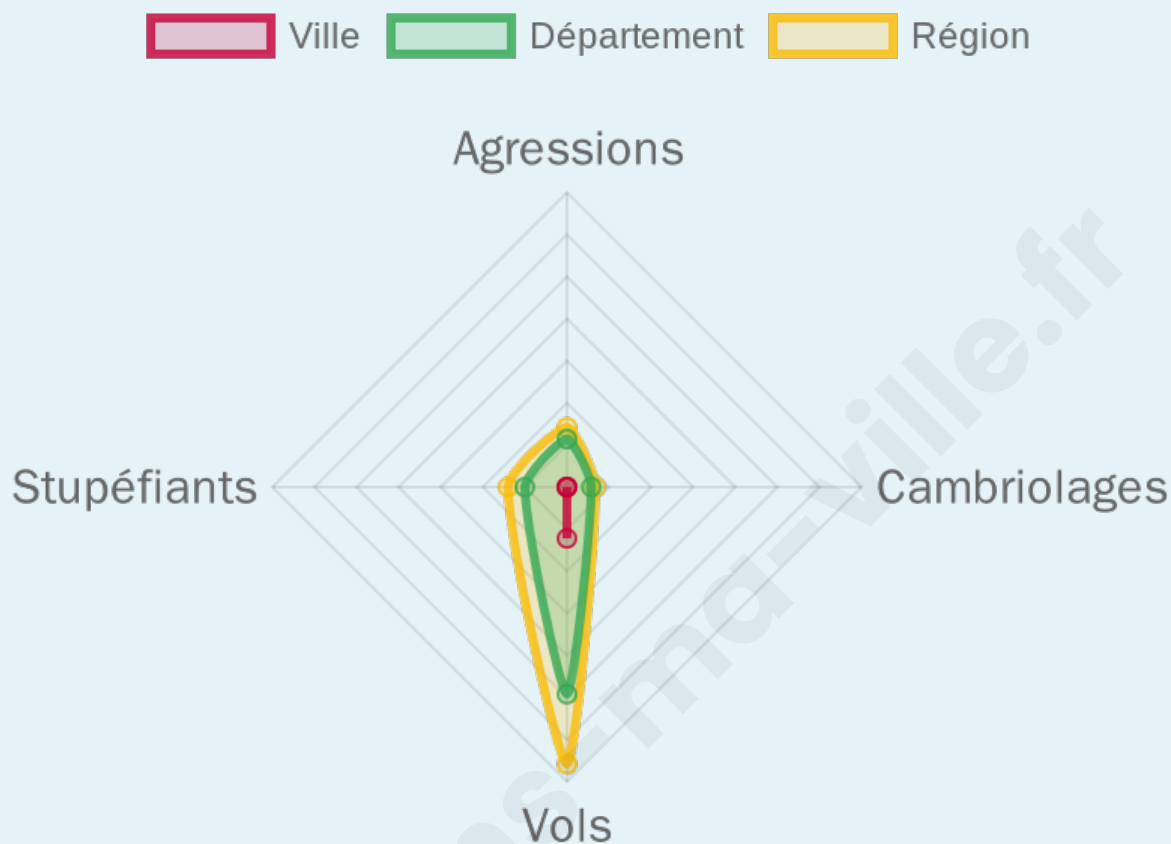
0

## Evolution du nombre d'infractions



## Pour comparer

(en proportion du nombre d'habitants)



Sources : Bases statistiques communale, départementale et régionale de la délinquance enregistrée par la police et la gendarmerie nationales selon les dernières parutions officielles de 2025 portant sur l'année 2024 ([data.gouv](https://data.gouv.fr)).

Agressions physiques / sexuelles : Violences sexuelles, coups et blessures volontaires intrafamiliaux, coups et blessures volontaires, autres coups, blessures volontaires et vols violents sans arme.

Cambriolages : Cambriolages de logements.

Vols : Vols avec armes, vols d'accessoires sur véhicules, vols dans les véhicules, vols de véhicules, vols sans violence contre des personnes, destructions, dégradations volontaires et escroqueries.

Stupéfiants : Trafic de stupéfiants dont (AFD) et usage de stupéfiants.

# Services à la population



## Commerce

Hypermarché	X <a href="#">Rumilly</a> 5km
Supermarché	X <a href="#">Rumilly</a> 5km
Superette	X <a href="#">Marcellaz-Albanais</a> 1km
Boulangerie	X <a href="#">Marcellaz-Albanais</a> 1km
Boucherie	X <a href="#">Marcellaz-Albanais</a> 1km
Restaurant	X <a href="#">Marcellaz-Albanais</a> 1km
Garage	X <a href="#">Chavanod</a> 3km
Station-service	X <a href="#">Rumilly</a> 4km
Banque	X <a href="#">Rumilly</a> 5km
La poste	<b>1</b>
Coiffeur	X <a href="#">Marcellaz-Albanais</a> 1km
Tabac	X <a href="#">Rumilly</a> 5km
Bars / discothèque	X <a href="#">Sales</a> 3km
Bibliothèque	X <a href="#">Lovagny</a> 3km
Cinéma	X <a href="#">Chavanod</a> 2km
Vétérinaire	X <a href="#">Rumilly</a> 5km



## Santé

Pharmacie	X <a href="#">Chavanod</a> 4km
Hôpital	X <a href="#">Rumilly</a> 5km
Laboratoire d'analyses médicales	X <a href="#">Chavanod</a> 4km
Etablissement pour handicapé	X <a href="#">Annecy</a> 7km
EHPA	X <a href="#">Chavanod</a> 3km
Médecin	X <a href="#">Marcellaz-Albanais</a> 1km
Dentiste	X <a href="#">Chavanod</a> 4km
Chirurgien	X <a href="#">Annecy</a> 10km
Dermatologue	X <a href="#">Poisy</a> 8km
Anesthésiste	X <a href="#">Annecy</a> 10km
Gastro-entérologue	X <a href="#">Annecy</a> 10km
Gynécologue	X <a href="#">Annecy</a> 9km
Cancérologue	X <a href="#">Challes-les-Eaux</a> 38km
Neurologue	X <a href="#">Annecy</a> 9km
Ophthalmologue	X <a href="#">Poisy</a> 7km
ORL	X <a href="#">Rumilly</a> 5km
Cardiologue	X <a href="#">Annecy</a> 8km
Pédiatre	X <a href="#">Annecy</a> 9km
Pneumologue	X <a href="#">Saint-Félix</a> 9km
Psychologue	X <a href="#">Annecy</a> 8km
Radiologue	X <a href="#">Annecy</a> 8km
Rhumatologue	X <a href="#">Annecy</a> 8km
Sage-femme	X <a href="#">Rumilly</a> 5km



## Éducation

Crèche	<b>2</b>
Ecole maternelle Public	X <a href="#">Rumilly</a> 4km
Ecole maternelle Privé	X <a href="#">Rumilly</a> 4km
Ecole primaire Public	<b>1</b>
Ecole primaire Privé	X <a href="#">Marcellaz-Albanais</a> 1km
Collège Public	X <a href="#">Rumilly</a> 5km
Collège Privé	X <a href="#">Rumilly</a> 5km
Lycée Public	X <a href="#">Rumilly</a> 5km
Lycée Privé	X <a href="#">Rumilly</a> 5km

Sources : Base Sirene des entreprises et de leurs établissements selon les dernières parutions officielles de 2025 portant sur l'année 2024 ([data.gouv](#)). Liste, localisation et tarifs des professionnels de santé selon les dernières parutions officielles de 2025 portant sur l'année 2024 ([opendatasoft](#)) et FINISS Extraction du Fichier des établissements selon les dernières parutions officielles de 2025 portant sur

l'année 2024 ([data.gouv](https://data.gouv.fr)). Adresse et géolocalisation des établissements d'enseignement du premier et second degrés selon les dernières parutions officielles de 2025 portant sur l'année 2024 ([data.education.gouv](https://data.education.gouv.fr))

bien-dans-ma-ville.fr

## Villes autour de Étercy

Ville	Habitants	Superficie	Pop densité	Pop active	Taux chômage	Revenu moyen	Prix immobilier
Marcellaz-Albanais	2 058	14 km <sup>2</sup>	147 h/km <sup>2</sup>	49.9%	2.1%	28 780 €/an	3 571 €/m <sup>2</sup>
Hauteville-sur-Fier (1 avis)	1 155	4 km <sup>2</sup>	289 h/km <sup>2</sup>	47.2%	1.6%	27 970 €/an	3 272 €/m <sup>2</sup>
Montagny-les-Lanches	830	4 km <sup>2</sup>	208 h/km <sup>2</sup>	49.6%	2.4%	28 970 €/an	3 209 €/m <sup>2</sup>
Lovagny	1 358	5 km <sup>2</sup>	272 h/km <sup>2</sup>	51.9%	3.5%	33 180 €/an	3 334 €/m <sup>2</sup>
Chavanod (2 avis)	3 135	13 km <sup>2</sup>	241 h/km <sup>2</sup>	44.8%	2.2%	29 300 €/an	3 623 €/m <sup>2</sup>
Boussy	506	5 km <sup>2</sup>	101 h/km <sup>2</sup>	53.2%	2.8%	28 030 €/an	2 874 €/m <sup>2</sup>
Sales	2 325	9 km <sup>2</sup>	258 h/km <sup>2</sup>	49.8%	2.2%	27 780 €/an	2 746 €/m <sup>2</sup>
Rumilly (27 avis)	16 442	16 km <sup>2</sup>	1 028 h/km <sup>2</sup>	49%	5.1%	23 260 €/an	2 513 €/m <sup>2</sup>
Nonglard (1 avis)	733	4 km <sup>2</sup>	183 h/km <sup>2</sup>	55.3%	2.9%	29 630 €/an	3 423 €/m <sup>2</sup>
Chapeiry	984	5 km <sup>2</sup>	197 h/km <sup>2</sup>	51.9%	3%	30 500 €/an	2 803 €/m <sup>2</sup>
Saint-Sylvestre	595	5 km <sup>2</sup>	119 h/km <sup>2</sup>	51.6%	3.2%	30 320 €/an	3 062 €/m <sup>2</sup>
Vallières-sur-Fier (1 avis)	2 860	19 km <sup>2</sup>	151 h/km <sup>2</sup>	47%	3.2%	26 300 €/an	3 141 €/m <sup>2</sup>
Vaulx	1 086	11 km <sup>2</sup>	99 h/km <sup>2</sup>	51.7%	2%	29 530 €/an	3 054 €/m <sup>2</sup>
Marigny-Saint-Marcel	708	7 km <sup>2</sup>	101 h/km <sup>2</sup>	50%	2.7%	28 190 €/an	1 042 €/m <sup>2</sup>
Saint-Eusèbe	633	6 km <sup>2</sup>	106 h/km <sup>2</sup>	52%	2.5%	27 680 €/an	2 036 €/m <sup>2</sup>

bien-dans-ma-ville.fr



# **Vous aimez votre ville ? Notez-la !**

Et faites-nous part de vos remarques constructives



Avec

**BIEN** dans  
ma **VILLE** 