



Version web

Ville de L'Étang-la-Ville

Présenté par

BIEN dans
ma **VILLE** 

Sommaire

Situation géographique	3
Statistiques sur la population	4
Evolution du nombre d'habitants	4
Tranche d'âge	5
0-14 ans	5
15-29 ans	5
30-44 ans	5
45-59 ans	5
60-74 ans	5
75-89 ans	5
90 ans et +	5
Activité professionnelle	5
Agriculteurs	5
Artisans, Commerçants	5
Cadres et sup.	5
Professions intermédiaires	5
Employé	5
Ouvrier	5
Retraité	5
Autres	5
Niveau de diplôme	6
Sans diplôme ou CEP	6
Brevet, BEPC, DNB	6
CAP-BEP ou équivalent	6
BAC ou équivalent	6
BAC+2	6
BAC+3 ou +4	6
BAC+5 ou plus	6
Composition des ménages	6
Couple sans enfant	6
Couple avec enfant(s)	6
Famille monoparentale	6
Colocation / Autre	6
Personnes seules	6
Profil électoraux	7
Premier tour	7
Sécurité	8
Evolution du nombre d'infractions	8
Pour comparer	9
Services à la population	10
Commerce	10
Éducation	10
Villes autour de L'Étang-la-Ville	11
Avis sur la ville de L'Étang-la-Ville	12
Moyenne par critère	12
Villes autour de L'Étang-la-Ville	12
Répartition des avis par note	12
Répartition des avis par note	12

Situation géographique



i Informations clés

- **Région :** Île-de-France
- **Département :** Yvelines
- **Code postal :** 78620
- **Superficie :** 5 km²



Yvelines
Le Département

Statistiques sur la population



Nombre d'habitants

5 157



Age moyen

44 ans



Pop active

42.6%



Taux chômage

5.6%



Pop densité

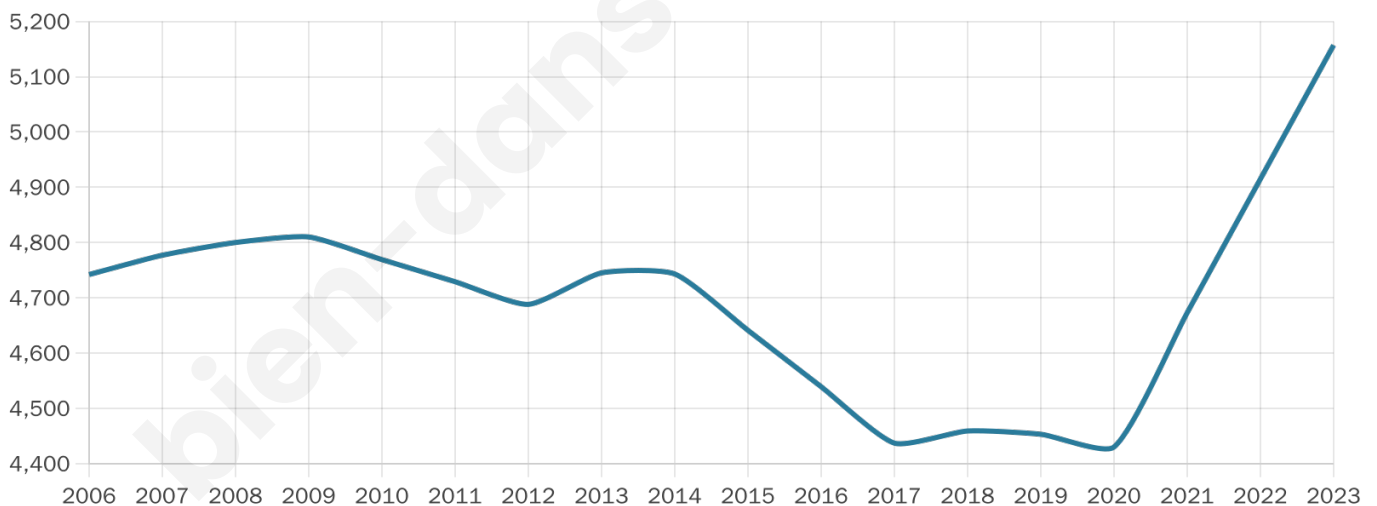
1 031 h/km²



Revenu moyen

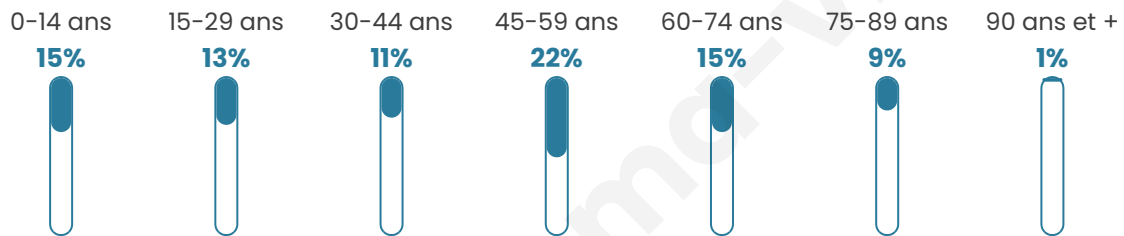
40 580 €/an

Evolution du nombre d'habitants

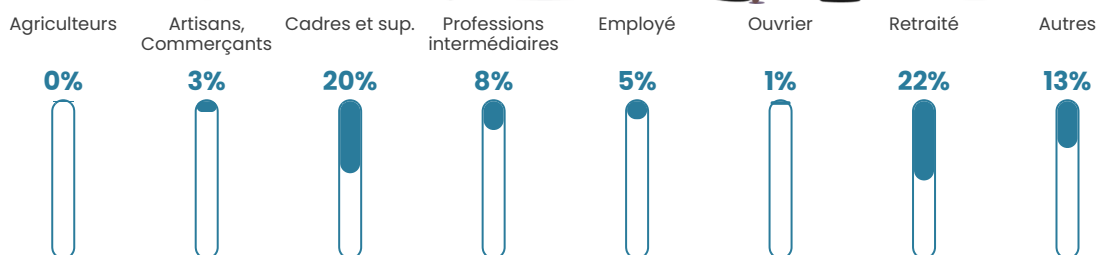


Sources : Institut national de la statistique et des études économiques (insee) selon Les dernières parutions officielles de 2024 portant sur les années 2020, 2021 et 2022.


Tranche d'âge




Activité professionnelle



Niveau de diplôme



Composition des ménages



Profils électoraux

Premier tour

	Emmanuel MACRON	44.03 %
	Valérie PÉCRESSE	12.50 %
	Éric ZEMMOUR	11.77 %
	Jean-Luc MÉLENCHON	11.20 %
	Yannick JADOT	7.38 %
	Marine LE PEN	6.97 %
	Nicolas DUPONT- AIGNAN	1.78 %
	Jean LASSALLE	1.59 %
	Anne HIDALGO	1.21 %
	Fabien ROUSSEL	1.08 %
	Philippe POUTOU	0.29 %
	Nathalie ARTHAUD	0.19 %



3 856 inscrits

Participation : 82.49%

Votes blancs : 0.82%

Votes nuls : 0.38%

Second tour

	Emmanuel MACRON	79,61 %
	Marine LE PEN	20,39 %

3 859 inscrits

Participation : 79.97%

Votes blancs : 5.12%

Votes nuls : 0.94%

Sécurité



Agressions physiques / sexuelles

13



Cambriolages

48



Vols / dégradations

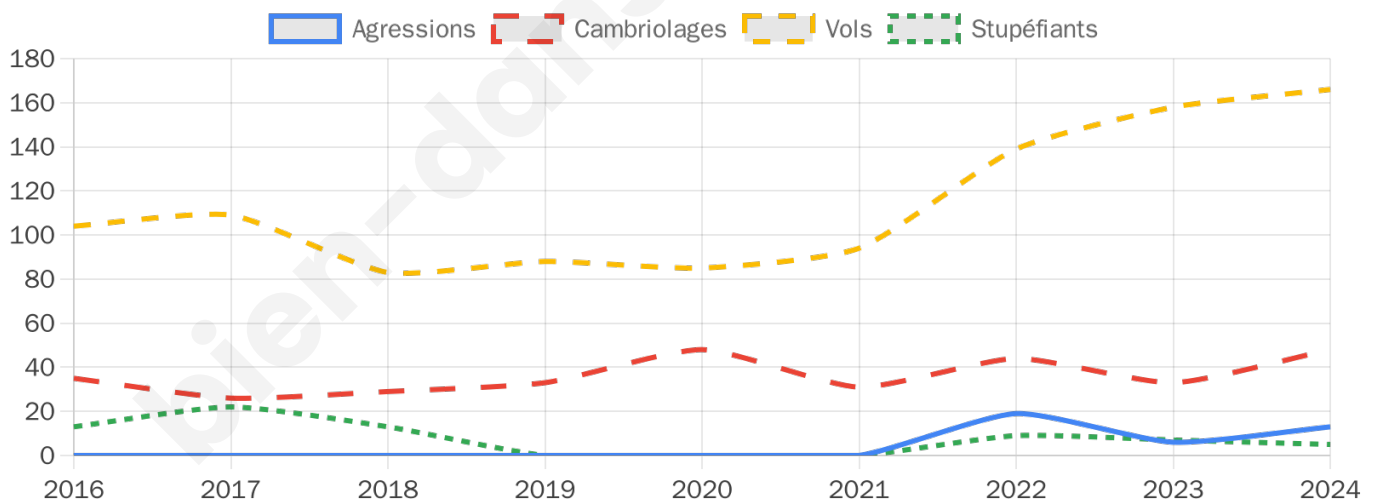
166



Stupéfiants

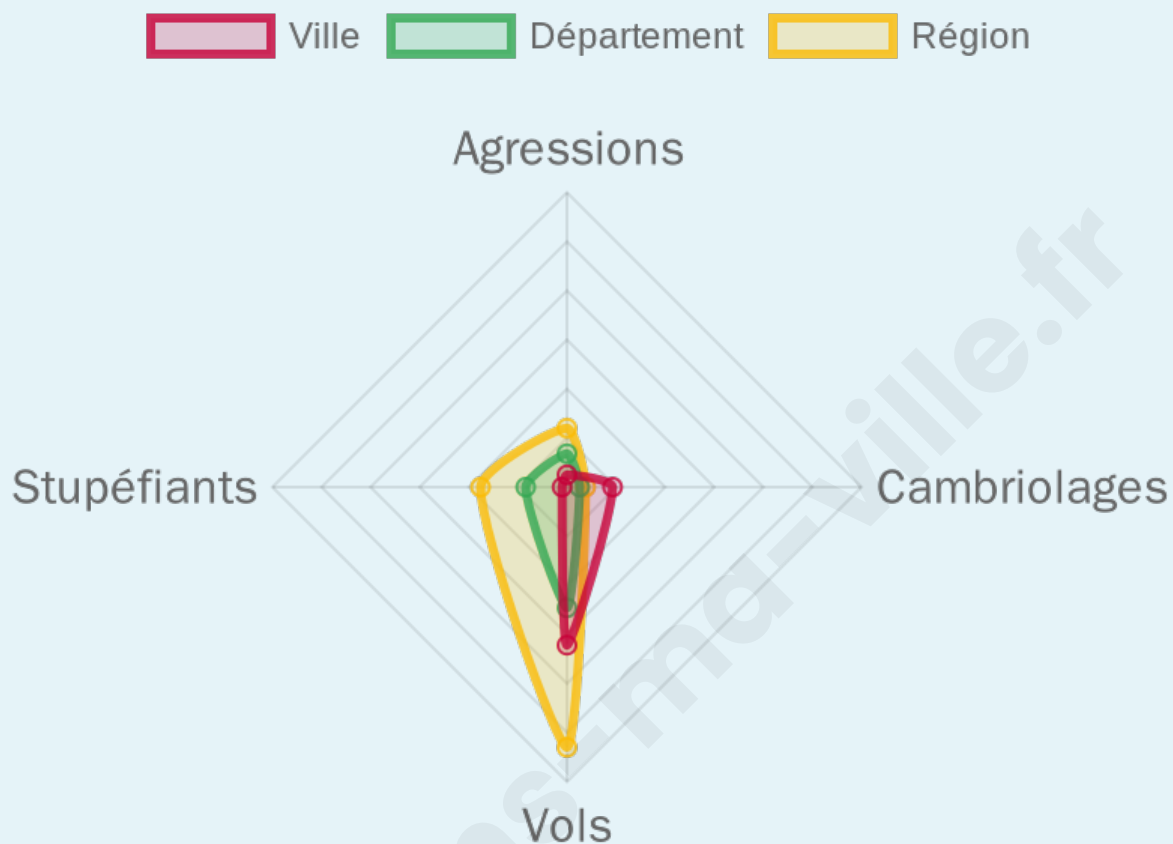
5

Evolution du nombre d'infractions



Pour comparer

(en proportion du nombre d'habitants)



Sources : Bases statistiques communale, départementale et régionale de la délinquance enregistrée par la police et la gendarmerie nationales selon les dernières parutions officielles de 2025 portant sur l'année 2024 ([data.gouv](https://data.gouv.fr)).

Agressions physiques / sexuelles : Violences sexuelles, coups et blessures volontaires intrafamiliaux, coups et blessures volontaires, autres coups, blessures volontaires et vols violents sans arme.

Cambriolages : Cambriolages de logements.

Vols : Vols avec armes, vols d'accessoires sur véhicules, vols dans les véhicules, vols de véhicules, vols sans violence contre des personnes, destructions, dégradations volontaires et escroqueries.

Stupéfiants : Trafic de stupéfiants dont (AFD) et usage de stupéfiants.

Services à la population



Commerce

Hypermarché	X <u>Saint-Germain-en-Laye</u> 4km
Supermarché	1
Superette	X <u>Marly-le-Roi</u> 1km
Boulangerie	1
Boucherie	X <u>Saint-Germain-en-Laye</u> 2km
Restaurant	2
Garage	2
Station-service	X <u>Marly-le-Roi</u> 1km
Banque	1
La poste	14
Coiffeur	2
Tabac	X <u>Marly-le-Roi</u> 3km
Bars / discothèque	1
Bibliothèque	X <u>Mareil-Marly</u> 2km
Cinéma	X <u>Marly-le-Roi</u> 2km
Vétérinaire	1



Santé

Pharmacie	1
Hôpital	X <u>Saint-Germain-en-Laye</u> 4km
Laboratoire d'analyses médicales	X <u>Marly-le-Roi</u> 2km
Etablissement pour handicapé	X <u>Marly-le-Roi</u> 2km
EHPA	X <u>Marly-le-Roi</u> 2km
Médecin	2
Dentiste	1
Chirurgien	X <u>Le Port-Marly</u> 3km
Dermatologue	X <u>Marly-le-Roi</u> 2km
Anesthésiste	X <u>Le Port-Marly</u> 3km
Gastro-entérologue	X <u>Le Port-Marly</u> 3km
Gynécologue	X <u>Noisy-le-Roi</u> 2km
Cancérologue	X <u>Saint-Cloud</u> 12km
Neurologue	X <u>Noisy-le-Roi</u> 3km
Ophtalmologue	X <u>Saint-Germain-en-Laye</u> 2km
ORL	X <u>Le Port-Marly</u> 3km
Cardiologue	X <u>Mareil-Marly</u> 2km
Pédiatre	X <u>Noisy-le-Roi</u> 2km
Pneumologue	X <u>Le Port-Marly</u> 3km
Psychologue	X <u>Saint-Germain-en-Laye</u> 3km
Radiologue	X <u>Le Port-Marly</u> 3km
Rhumatologue	X <u>Le Port-Marly</u> 3km
Sage-femme	1



Éducation

Crèche	6
Ecole maternelle Public	1
Ecole maternelle Privé	X <u>Mareil-Marly</u> 1km
Ecole primaire Public	1
Ecole primaire Privé	X <u>Mareil-Marly</u> 1km
Collège Public	X <u>Marly-le-Roi</u> 2km
Collège Privé	X <u>Mareil-Marly</u> 1km
Lycée Public	X <u>Marly-le-Roi</u> 2km
Lycée Privé	X <u>Bailly</u> 3km

Sources : Base Sirene des entreprises et de leurs établissements selon les dernières parutions officielles de 2025 portant sur l'année 2024 ([data.gouv](#)). Liste, localisation et tarifs des professionnels de santé selon les dernières parutions officielles de 2025 portant sur l'année 2024 ([opendatasoft](#)) et FINISS Extraction du Fichier des établissements selon les dernières parutions officielles de 2025 portant sur l'année 2024 ([data.gouv](#)). Adresse et géolocalisation des établissements d'enseignement du premier et second degrés selon les dernières parutions officielles de 2025 portant sur l'année 2024 ([data.education.gouv](#))

Villes autour de L'Étang-la-Ville

Ville	Habitants	Superficie	Pop densité	Pop active	Taux chômage	Revenu moyen	Prix immobilier
Marly-le-Roi (31 avis)	16 756	6 km ²	2 793 h/km ²	47.9%	4%	31 270 €/an	4 114 €/m ²
Noisy-le-Roi (12 avis)	7 713	5 km ²	1 543 h/km ²	43.2%	3.6%	37 660 €/an	4 699 €/m ²
Mareil-Marly (3 avis)	4 141	1 km ²	4 141 h/km ²	43.5%	2.9%	40 010 €/an	4 676 €/m ²
Bailly (6 avis)	3 731	6 km ²	622 h/km ²	41.9%	3.1%	38 230 €/an	4 241 €/m ²
Louveciennes (26 avis)	7 990	5 km ²	1 598 h/km ²	40.1%	4.1%	36 060 €/an	4 571 €/m ²
Saint-Germain-en-Laye (60 avis)	45 931	51 km ²	901 h/km ²	46.1%	4.5%	33 250 €/an	5 952 €/m ²
Rennemoulin (1 avis)	116	2 km ²	58 h/km ²	41.4%	2.6%	39 140 €/an	6 287 €/m ²
Le Port-Marly (11 avis)	5 559	1 km ²	5 559 h/km ²	53.4%	6.4%	26 620 €/an	4 214 €/m ²
Saint-Nom-la-Bretèche (9 avis)	4 965	11 km ²	451 h/km ²	39.7%	3.3%	44 020 €/an	4 545 €/m ²
Le Pecq (21 avis)	16 059	2 km ²	8 030 h/km ²	46.5%	3.4%	30 800 €/an	4 569 €/m ²
Chambourcy (9 avis)	5 847	7 km ²	835 h/km ²	45.7%	3.7%	32 930 €/an	4 039 €/m ²
Bougival (21 avis)	9 134	2 km ²	4 567 h/km ²	52%	4.3%	31 630 €/an	4 885 €/m ²
Croissy-sur-Seine (21 avis)	11 013	3 km ²	3 671 h/km ²	44.6%	3.2%	38 780 €/an	5 999 €/m ²
Le Vésinet (38 avis)	15 554	5 km ²	3 111 h/km ²	46.6%	3.4%	42 870 €/an	6 431 €/m ²
Aigremont (1 avis)	1 075	3 km ²	358 h/km ²	45.6%	4%	41 170 €/an	4 244 €/m ²

Avis sur la ville de L'Étang-la-Ville



Moyenne par critère



Villes autour de L'Étang-la-Ville

Ville	Note globale	Sécurité	Éducation	Sport Loisir	Environnement	Vie pratique
Marly-le-Roi (31 avis)	3.9	3.6	4.2	3.7	4.1	3.9
Noisy-le-Roi (12 avis)	4.0	4.2	4.3	3.8	4.5	3.3
Mareil-Marly (3 avis)	3.8	4.7	3.7	3.0	4.3	3.3
Bailly (6 avis)	4.4	4.8	4.7	4.2	4.8	3.7
Louveciennes (26 avis)	2.9	2.7	2.9	2.8	3.8	2.0
Saint-Germain-en-Laye (60 avis)	4.2	4.2	4.4	4.0	4.3	4.0
Rennemoulin (1 avis)	4.2	4.0	4.0	4.0	5.0	4.0
Le Port-Marly (11 avis)	4.3	4.4	4.4	4.0	4.5	4.5
Saint-Nom-la-Bretèche (9 avis)	4.4	5.0	4.1	4.3	4.9	3.9
Le Pecq (21 avis)	3.9	4.0	3.8	4.0	4.2	3.5
Chambourcy (9 avis)	4.0	4.2	4.3	3.4	4.3	3.6
Bougival (21 avis)	2.6	2.7	2.7	2.6	3.4	1.7
Croissy-sur-Seine (21 avis)	3.7	3.7	3.7	3.4	4.1	3.3
Le Vésinet (38 avis)	4.0	4.1	4.2	3.4	4.4	3.7
Aigremont (1 avis)	4.0	4.0	4.0	4.0	4.0	4.0



Vous aimez votre ville ? Notez-la !

Et faites-nous part de vos remarques constructives



Avec

BIEN dans ma **VILLE** 