



Version web

Ville de Étalante

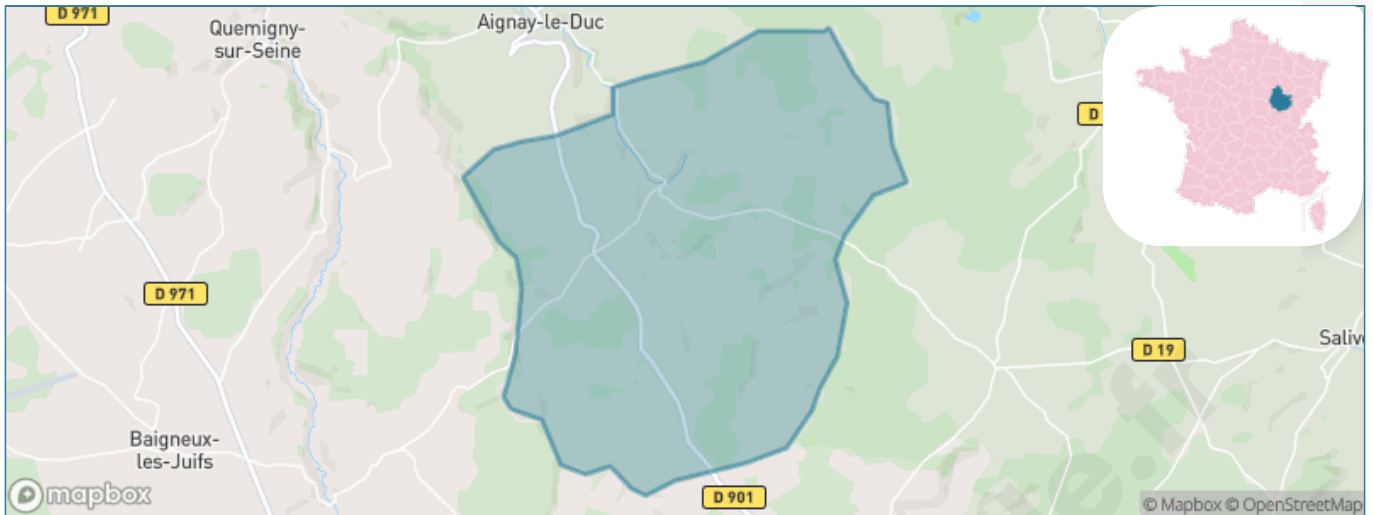
Présenté par

BIEN dans
ma **VILLE** 

Sommaire

Situation géographique	3
Statistiques sur la population	4
Evolution du nombre d'habitants	4
Tranche d'âge	5
0-14 ans	5
15-29 ans	5
30-44 ans	5
45-59 ans	5
60-74 ans	5
75-89 ans	5
90 ans et +	5
Activité professionnelle	5
Agriculteurs	5
Artisans, Commerçants	5
Cadres et sup.	5
Professions intermédiaires	5
Employé	5
Ouvrier	5
Retraité	5
Autres	5
Niveau de diplôme	6
Sans diplôme ou CEP	6
Brevet, BEPC, DNB	6
CAP-BEP ou équivalent	6
BAC ou équivalent	6
BAC+2	6
BAC+3 ou +4	6
BAC+5 ou plus	6
Composition des ménages	6
Couple sans enfant	6
Couple avec enfant(s)	6
Famille monoparentale	6
Colocation / Autre	6
Personnes seules	6
Profils électoraux	7
Premier tour	7
Sécurité	8
Evolution du nombre d'infractions	8
Pour comparer	9
Services à la population	10
Commerce	10
Éducation	10
Villes autour de Étalante	12

Situation géographique



i Informations clés

- **Région** : Bourgogne-Franche-Comté
- **Département** : Côte-d'or
- **Code postal** : 21510
- **Superficie** : 39 km²

RÉGION
BOURGOGNE
FRANCHE
COMTE

Côte
d'Or
LE DÉPARTEMENT



Statistiques sur la population



Nombre d'habitants

126



Age moyen

48 ans



Pop active

39.7%



Taux chômage

8.1%



Pop densité

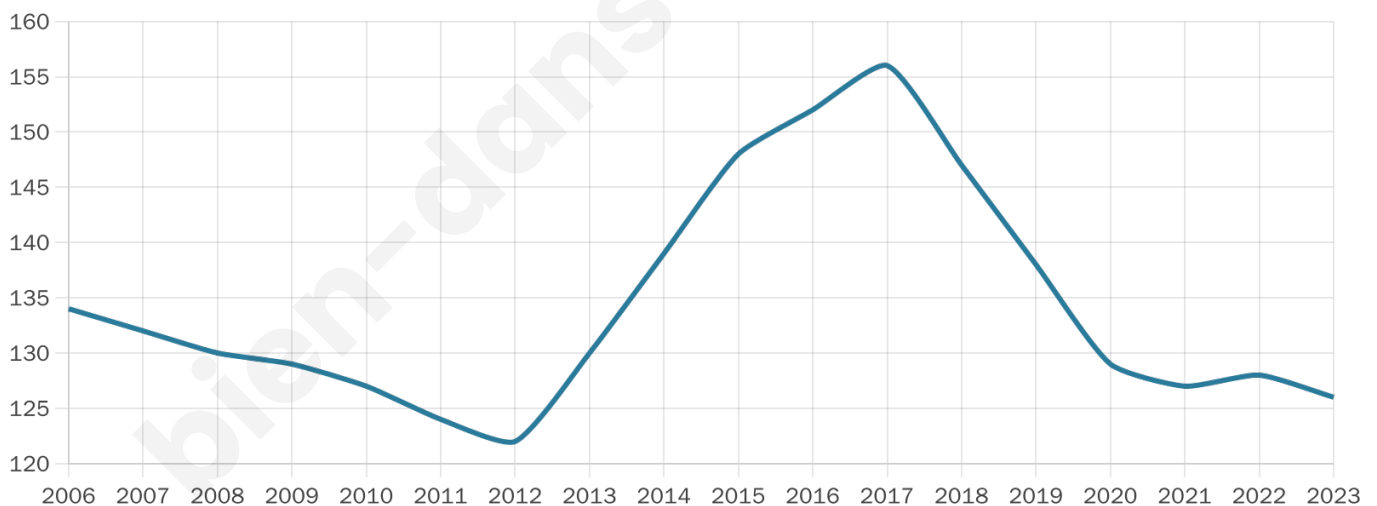
3 h/km²



Revenu moyen

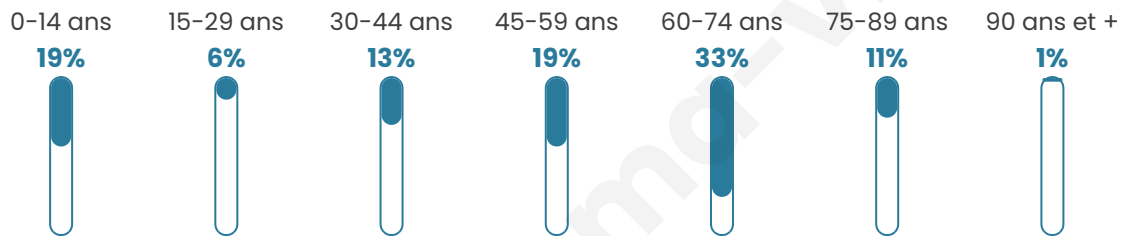
22 090 €/an

Evolution du nombre d'habitants

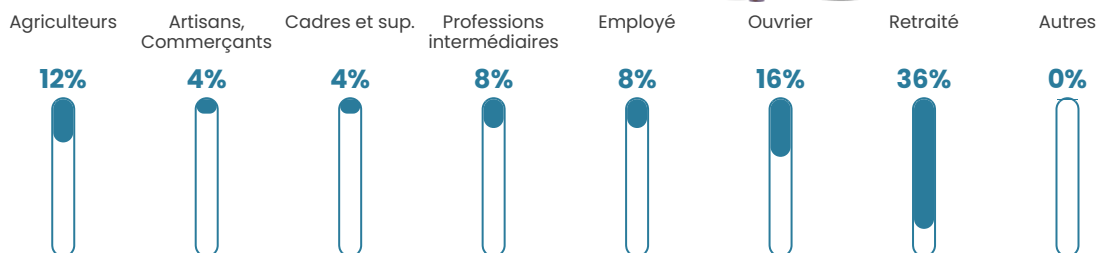


Sources : Institut national de la statistique et des études économiques (insee) selon Les dernières parutions officielles de 2024 portant sur les années 2020, 2021 et 2022.

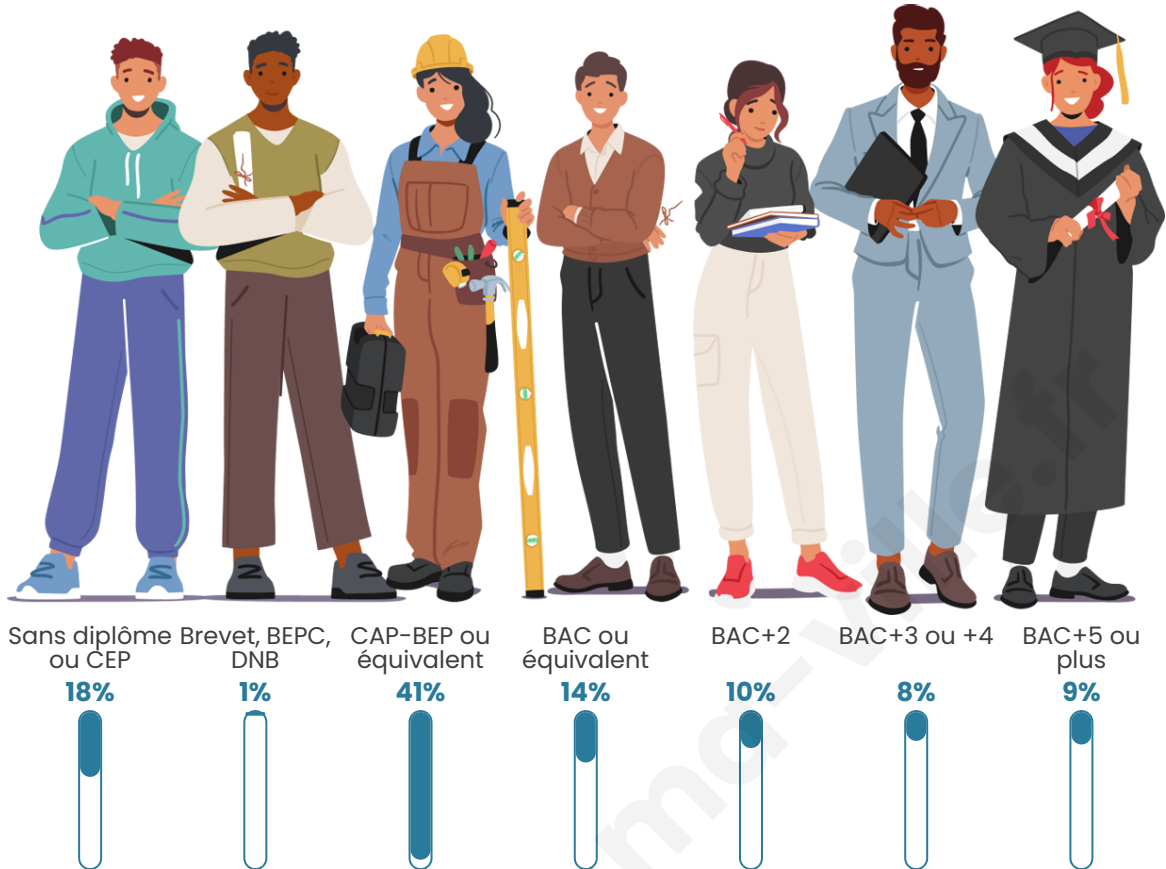
Tranche d'âge




Activité professionnelle



Niveau de diplôme















Composition des ménages



Profils électoraux

Premier tour

	Marine LE PEN	29.47 %
	Emmanuel MACRON	23.16 %
	Éric ZEMMOUR	13.68 %
	Jean-Luc MÉLENCHON	7.37 %
	Valérie PÉCRESSÉ	7.37 %
	Yannick JADOT	5.26 %
	Jean LASSALLE	4.21 %
	Fabien ROUSSEL	3.16 %
	Nicolas DUPONT-AIGNAN	3.16 %
	Nathalie ARTHAUD	2.11 %
	Philippe POUTOU	1.05 %
	Anne HIDALGO	0.00 %



119 inscrits

Participation : 80.67%

Votes blancs : 0.00%

Votes nuls : 1.04%

Second tour

	Emmanuel MACRON	52,94 %
	Marine LE PEN	47,06 %

119 inscrits

Participation : 78.15%

Votes blancs : 8.6%

Votes nuls : 0%

Sécurité



Agressions physiques / sexuelles

0



Cambriolages

0



Vols / dégradations

0



Stupéfiants

0

Evolution du nombre d'infractions



Pour comparer

(en proportion du nombre d'habitants)



Sources : Bases statistiques communale, départementale et régionale de la délinquance enregistrée par la police et la gendarmerie nationales selon les dernières parutions officielles de 2025 portant sur l'année 2024 ([data.gouv](https://data.gouv.fr)).

Agressions physiques / sexuelles : Violences sexuelles, coups et blessures volontaires intrafamiliaux, coups et blessures volontaires, autres coups, blessures volontaires et vols violents sans arme.

Cambriolages : Cambriolages de logements.

Vols : Vols avec armes, vols d'accessoires sur véhicules, vols dans les véhicules, vols de véhicules, vols sans violence contre des personnes, destructions, dégradations volontaires et escroqueries.

Stupéfiants : Trafic de stupéfiants dont (AFD) et usage de stupéfiants.

Services à la population



Commerce

Hypermarché	X <u>Châtillon-sur-Seine</u> 29km
Supermarché	X <u>Lafox</u> 20km
Superette	X <u>Baigneux-les-Juifs</u> 8km
Boulangerie	X <u>Aignay-le-Duc</u> 4km
Boucherie	X <u>Baigneux-les-Juifs</u> 8km
Restaurant	X <u>Aignay-le-Duc</u> 4km
Garage	X <u>Aignay-le-Duc</u> 4km
Station-service	X <u>Aignay-le-Duc</u> 4km
Banque	X <u>Aignay-le-Duc</u> 4km
La poste	X <u>Vaux-Saules</u> 19km
Coiffeur	X <u>Aignay-le-Duc</u> 4km
Tabac	X <u>Aignay-le-Duc</u> 4km
Bars / discothèque	X <u>Baigneux-les-Juifs</u> 8km
Bibliothèque	X <u>Leuglay</u> 20km
Cinéma	X <u>Montbard</u> 31km
Vétérinaire	X <u>Aignay-le-Duc</u> 5km



Santé

Pharmacie	X <u>Aignay-le-Duc</u> 4km
Hôpital	X <u>Châtillon-sur-Seine</u> 29km
Laboratoire d'analyses médicales	X <u>Salives</u> 13km
Etablissement pour handicapé	X <u>Alise-Sainte-Reine</u> 22km
EHPA	X <u>Baigneux-les-Juifs</u> 9km
Médecin	X <u>Aignay-le-Duc</u> 4km
Dentiste	X <u>Châtillon-sur-Seine</u> 28km
Chirurgien	X <u>Jailly-les-Moulins</u> 22km
Dermatologue	X <u>Semur-en-Auxois</u> 34km
Anesthésiste	X <u>Dijon</u> 38km
Gastro-entérologue	X <u>Semur-en-Auxois</u> 34km
Gynécologue	X <u>Marsannay-le-Bois</u> 34km
Cancérologue	X <u>Auxerre</u> 89km
Neurologue	X <u>Dijon</u> 38km
Ophthalmologue	X <u>Dijon</u> 37km
ORL	X <u>Dijon</u> 38km
Cardiologue	X <u>Châtillon-sur-Seine</u> 29km
Pédiatre	X <u>Châtillon-sur-Seine</u> 29km
Pneumologue	X <u>Montbard</u> 31km
Psychologue	X <u>Montbard</u> 31km
Radiologue	X <u>Dijon</u> 38km
Rhumatologue	X <u>Dijon</u> 39km
Sage-femme	X <u>Aignay-le-Duc</u> 4km



Éducation

Crèche	X <u>Baigneux-les-Juifs</u> 9km
Ecole maternelle Public	X <u>Bligny-le-Sec</u> 21km
Ecole maternelle Privé	X <u>Domrémy-la-Pucelle</u> 113km
Ecole primaire Public	X <u>Aignay-le-Duc</u> 4km
Ecole primaire Privé	X <u>Châtillon-sur-Seine</u> 28km
Collège Public	X <u>Recey-sur-Ource</u> 18km
Collège Privé	X <u>Châtillon-sur-Seine</u> 28km
Lycée Public	X <u>Châtillon-sur-Seine</u> 27km
Lycée Privé	X <u>Châtillon-sur-Seine</u> 28km

Sources : Base Sirene des entreprises et de leurs établissements selon les dernières parutions officielles de 2025 portant sur l'année 2024 ([data.gouv](https://data.gouv.fr)). Liste, localisation et tarifs des professionnels de santé selon les dernières parutions officielles de 2025 portant sur l'année 2024 ([opendatasoft](https://opendatasoft.com)) et FINESS Extraction du Fichier des établissements selon les dernières parutions officielles de 2025 portant sur l'année 2024 ([data.gouv](https://data.gouv.fr)). Adresse et géolocalisation des établissements d'enseignement du premier et second degrés selon les dernières parutions officielles de 2025 portant sur l'année 2024 ([data.education.gouv](https://data.education.gouv.fr))

bien-dans-ma-ville.fr

Villes autour de Étalante

Ville	Habitants	Superficie	Pop densité	Pop active	Taux chômage	Revenu moyen	Prix immobilier
Aignay-le-Duc	257	24 km ²	11 h/km ²	51%	8.6%	22 700 €/an	561 €/m ²
Duesme	46	13 km ²	4 h/km ²	54.3%	2.2%	NC	474 €/m ²
Orret	12	11 km ²	1 h/km ²	25%	0%	NC	NC
Échalot	93	27 km ²	3 h/km ²	50.5%	3.2%	NC	985 €/m ²
Meulson	28	7 km ²	4 h/km ²	42.9%	10.7%	NC	NC
Beaunotte	16	8 km ²	2 h/km ²	43.8%	12.5%	NC	NC
Quemigny-sur-Seine	90	21 km ²	4 h/km ²	51.1%	5.6%	25 290 €/an	446 €/m ²
Moitron	57	15 km ²	4 h/km ²	43.9%	1.8%	NC	581 €/m ²
Oigny	39	14 km ²	3 h/km ²	64.1%	7.7%	NC	NC
Poiseul-la-Grange	75	22 km ²	3 h/km ²	34.7%	2.7%	NC	NC
Mauvilly	61	15 km ²	4 h/km ²	42.6%	13.1%	NC	NC
Saint-Broing-les-Moines	180	20 km ²	9 h/km ²	41.1%	2.8%	23 620 €/an	846 €/m ²
Ampilly-les-Bordes	79	14 km ²	6 h/km ²	39.2%	1.3%	NC	926 €/m ²
Minot	186	36 km ²	5 h/km ²	42.5%	3.2%	23 780 €/an	1 355 €/m ²
Baigneux-les-Juifs	198	12 km ²	17 h/km ²	40.9%	6.6%	21 190 €/an	1 388 €/m ²

bien-dans-ma-ville.fr



Vous aimez votre ville ? Notez-la !

Et faites-nous part de vos remarques constructives



Avec

BIEN dans ma **VILLE** 