



Version web

Ville de Étalans

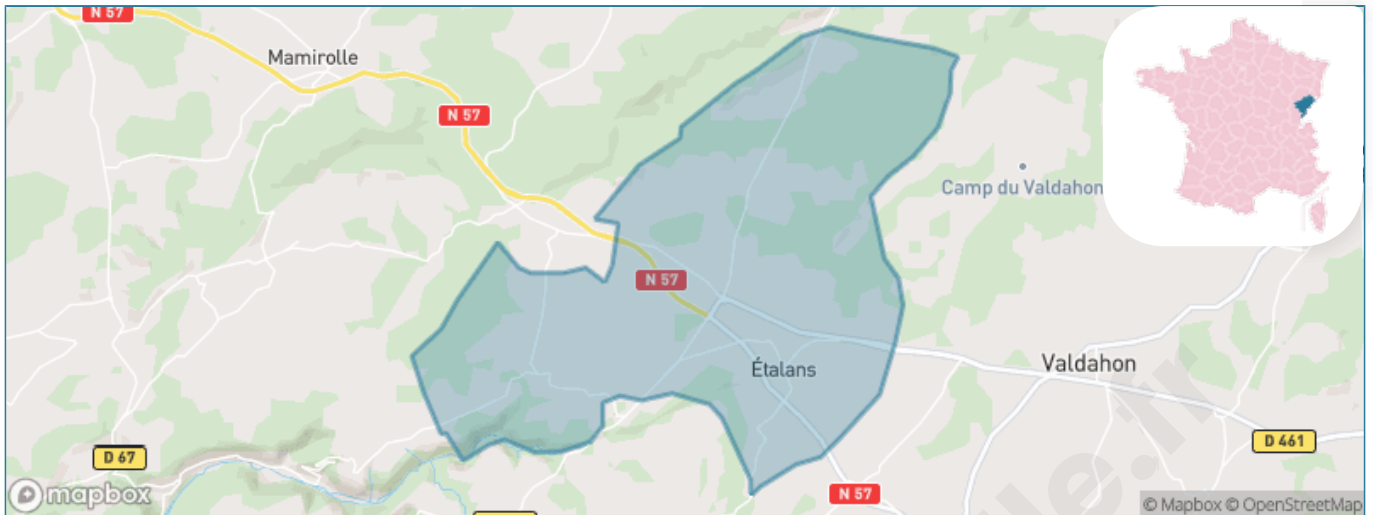
Présenté par

BIEN dans
ma **VILLE** 

Sommaire

Situation géographique	3
Statistiques sur la population	4
Evolution du nombre d'habitants	4
Tranche d'âge	5
0-14 ans	5
15-29 ans	5
30-44 ans	5
45-59 ans	5
60-74 ans	5
75-89 ans	5
90 ans et +	5
Activité professionnelle	5
Agriculteurs	5
Artisans, Commerçants	5
Cadres et sup.	5
Professions intermédiaires	5
Employé	5
Ouvrier	5
Retraité	5
Autres	5
Niveau de diplôme	6
Sans diplôme ou CEP	6
Brevet, BEPC, DNB	6
CAP-BEP ou équivalent	6
BAC ou équivalent	6
BAC+2	6
BAC+3 ou +4	6
BAC+5 ou plus	6
Composition des ménages	6
Couple sans enfant	6
Couple avec enfant(s)	6
Famille monoparentale	6
Colocation / Autre	6
Personnes seules	6
Profils électoraux	7
Premier tour	7
Sécurité	8
Evolution du nombre d'infractions	8
Pour comparer	9
Services à la population	10
Commerce	10
Éducation	10
Villes autour de Étalans	11

Situation géographique



i Informations clés

- **Région** : Bourgogne-Franche-Comté
- **Département** : Doubs
- **Code postal** : 25580
- **Superficie** : 40 km²

RÉGION
BOURGOGNE
FRANCHE
COMTE

 **Doubs**
le Département

Statistiques sur la population



Nombre d'habitants

1 643



Age moyen

38 ans



Pop active

47.8%



Taux chômage

5.3%



Pop densité

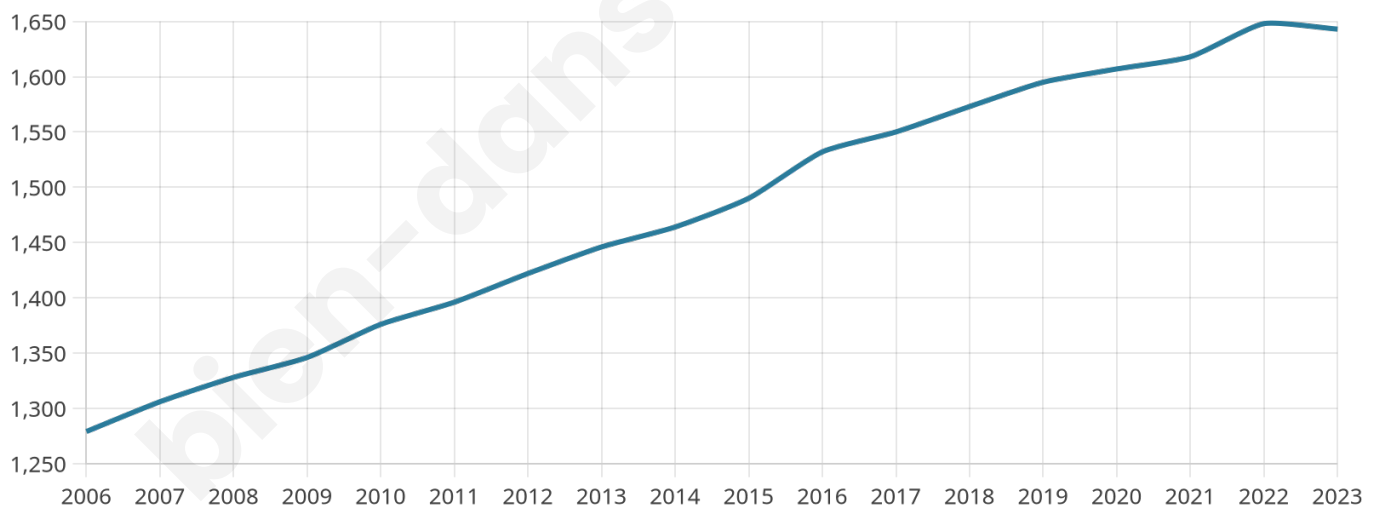
41 h/km²



Revenu moyen

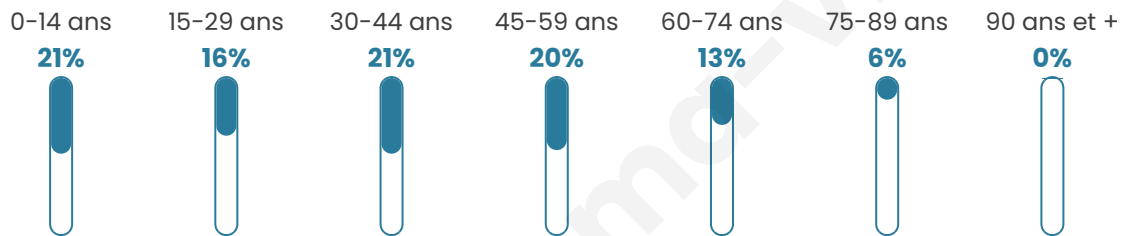
24 050 €/an

Evolution du nombre d'habitants

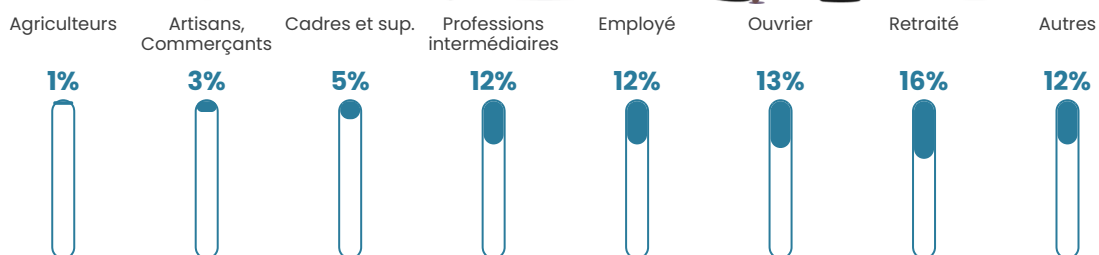


Sources : Institut national de la statistique et des études économiques (insee) selon Les dernières parutions officielles de 2024 portant sur les années 2020, 2021 et 2022.


Tranche d'âge




Activité professionnelle



Niveau de diplôme












Composition des ménages



Profils électoraux

Premier tour

	Emmanuel MACRON	31.12 %
	Marine LE PEN	25.96 %
	Jean-Luc MÉLENCHON	12.47 %
	Valérie PÉCRESSÉ	7.30 %
	Yannick JADOT	6.63 %
	Éric ZEMMOUR	5.17 %
	Nicolas DUPONT- AIGNAN	4.83 %
	Jean LASSALLE	2.13 %
	Anne HIDALGO	1.69 %
	Fabien ROUSSEL	1.12 %
	Philippe POUTOU	1.01 %
	Nathalie ARTHAUD	0.56 %



1 088 inscrits

Participation : 84.93%

Votes blancs : 3.03%

Votes nuls : 0.65%

Second tour

	Emmanuel MACRON	54,46 %
	Marine LE PEN	45,54 %

1 079 inscrits

Participation : 84.15%

Votes blancs : 6.28%

Votes nuls : 2.31%

Sécurité



Agressions physiques / sexuelles

0



Cambriolages

0



Vols / dégradations

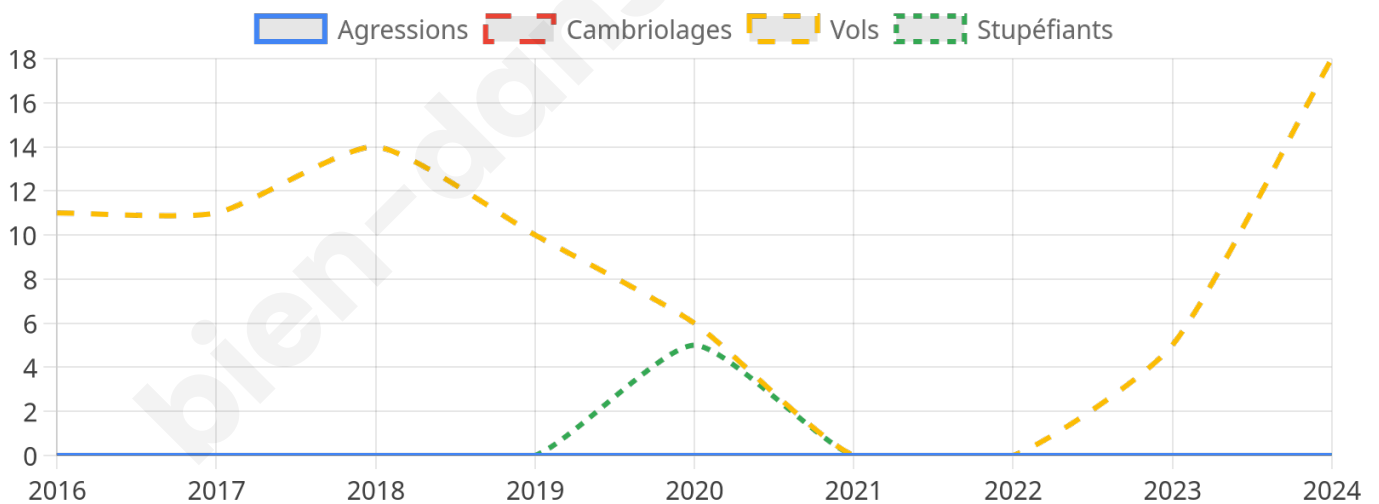
18



Stupéfiants

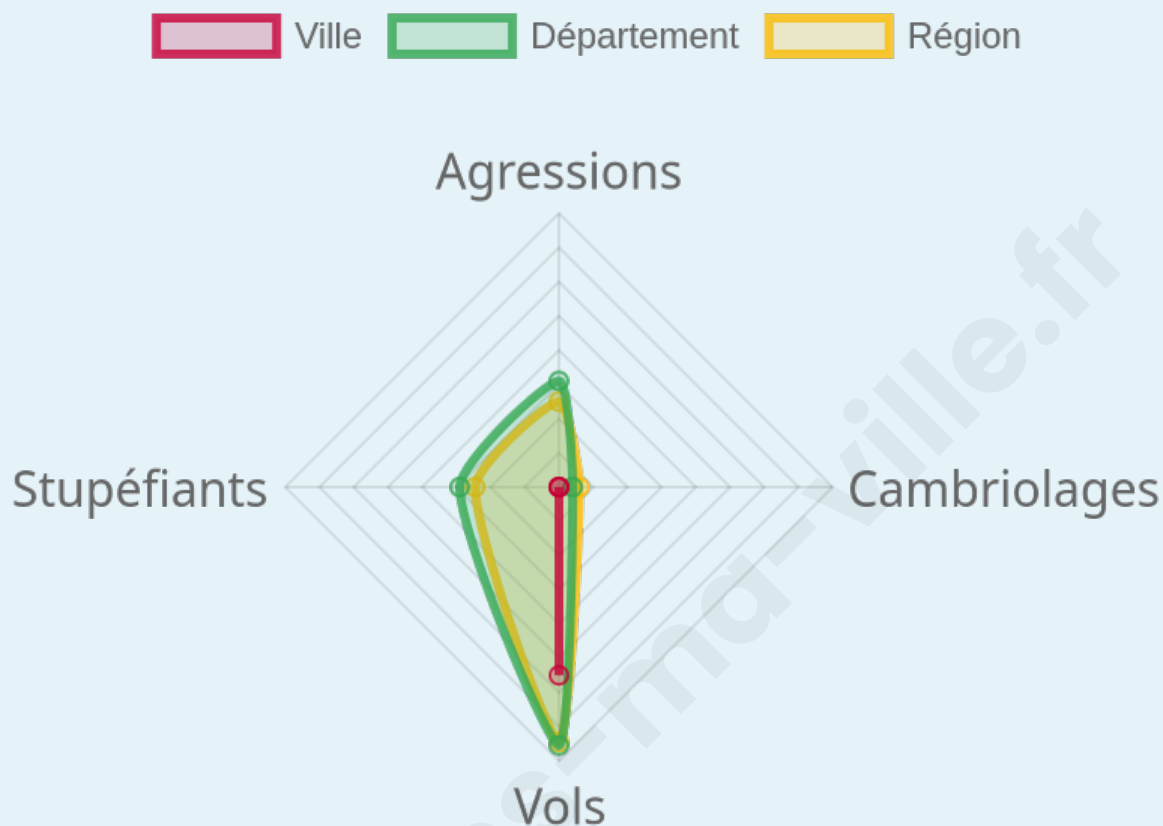
0

Evolution du nombre d'infractions



Pour comparer

(en proportion du nombre d'habitants)



Sources : Bases statistiques communale, départementale et régionale de la délinquance enregistrée par la police et la gendarmerie nationales selon les dernières parutions officielles de 2025 portant sur l'année 2024 ([data.gouv](https://data.gouv.fr)).

Agressions physiques / sexuelles : Violences sexuelles, coups et blessures volontaires intrafamiliaux, coups et blessures volontaires, autres coups, blessures volontaires et vols violents sans arme.

Cambriolages : Cambriolages de logements.

Vols : Vols avec armes, vols d'accessoires sur véhicules, vols dans les véhicules, vols de véhicules, vols sans violence contre des personnes, destructions, dégradations volontaires et escroqueries.

Stupéfiants : Trafic de stupéfiants dont (AFD) et usage de stupéfiants.

Services à la population



Commerce

Hypermarché	X Valdahon 6km
Supermarché	X Valdahon 5km
Superette	1
Boulangerie	X Valdahon 6km
Boucherie	X Valdahon 4km
Restaurant	1
Garage	4
Station-service	X Valdahon 6km
Banque	X Valdahon 5km
La poste	X Vercel-Villedieu-le-Camp 11km
Coiffeur	1
Tabac	X Valdahon 6km
Bars / discothèque	1
Bibliothèque	X Roche-lez-Beaupré 18km
Cinéma	X Valdahon 6km
Vétérinaire	X Valdahon 5km



Santé

Pharmacie	1
Hôpital	X Besançon 21km
Laboratoire d'analyses médicales	X Valdahon 5km
Etablissement pour handicapé	2
EHPA	X Valdahon 6km
Médecin	3
Dentiste	X Valdahon 5km
Chirurgien	X Besançon 21km
Dermatologue	X Valdahon 6km
Anesthésiste	X Besançon 23km
Gastro-entérologue	X Besançon 21km
Gynécologue	X Besançon 21km
Cancérologue	X 0km
Neurologue	X Besançon 19km
Ophthalmologue	X Ornans 11km
ORL	X Besançon 21km
Cardiologue	X Ornans 10km
Pédiatre	X Besançon 20km
Pneumologue	X Besançon 21km
Psychologue	X Ornans 11km
Radiologue	X Valdahon 5km
Rhumatologue	X Besançon 20km
Sage-femme	X Valdahon 5km



Éducation

Crèche	X Vernierfontaine 5km
Ecole maternelle Public	X Valdahon 6km
Ecole maternelle Privé	X Divonne-les-Bains 89km
Ecole primaire Public	1
Ecole primaire Privé	X Vernierfontaine 5km
Collège Public	X Valdahon 6km
Collège Privé	X Vercel-Villedieu-le-Camp 10km
Lycée Public	X Mamirolle 9km
Lycée Privé	X Besançon 20km

Sources : Base Sirene des entreprises et de leurs établissements selon les dernières parutions officielles de 2025 portant sur l'année 2024 ([data.gouv](#)). Liste, localisation et tarifs des professionnels de santé selon les dernières parutions officielles de 2025 portant sur l'année 2024 ([opendatasoft](#)) et FINISS Extraction du Fichier des établissements selon les dernières parutions officielles de 2025 portant sur l'année 2024 ([data.gouv](#)). Adresse et géolocalisation des établissements d'enseignement du premier et second degrés selon les dernières parutions officielles de 2025 portant sur l'année 2024 ([data.education.gouv](#))

Villes autour de Étalans

Ville	Habitants	Superficie	Pop densité	Pop active	Taux chômage	Revenu moyen	Prix immobilier
Fallerans	293	10 km ²	29 h/km ²	48.5%	3.1%	25 670 €/an	1 240 €/m ²
L'Hôpital-du-Grosbois	611	7 km ²	87 h/km ²	49.4%	2.1%	24 350 €/an	1 600 €/m ²
Guyans-Durnes	318	9 km ²	35 h/km ²	48.7%	1.3%	26 260 €/an	2 408 €/m ²
Voires	77	4 km ²	19 h/km ²	46.8%	3.9%	NC	550 €/m ²
Valdahon (6 avis)	5 705	25 km ²	228 h/km ²	54.5%	3.8%	23 700 €/an	2 016 €/m ²
Vernierfontaine	486	13 km ²	37 h/km ²	49%	4.1%	24 580 €/an	1 663 €/m ²
Durnes	204	8 km ²	26 h/km ²	41.2%	1%	26 050 €/an	922 €/m ²
Saules	234	7 km ²	33 h/km ²	44.4%	3.8%	25 160 €/an	2 041 €/m ²
Naisey-les-Granges	835	25 km ²	33 h/km ²	51.3%	2%	24 540 €/an	1 397 €/m ²
Étray	293	6 km ²	49 h/km ²	52.9%	2%	26 730 €/an	1 673 €/m ²
Lavans-Vuillafans	232	10 km ²	23 h/km ²	57.3%	3.9%	24 770 €/an	1 858 €/m ²
Épenoy	649	13 km ²	50 h/km ²	48.4%	2.2%	27 100 €/an	1 897 €/m ²
Chevigney-lès-Vercel	141	5 km ²	28 h/km ²	58.2%	3.5%	25 550 €/an	585 €/m ²
Les Premiers Sapins	1 587	52 km ²	31 h/km ²	46.5%	2.7%	24 950 €/an	1 808 €/m ²
Échevannes	88	5 km ²	18 h/km ²	42%	0%	NC	813 €/m ²

bien-dans-ma-ville.fr



Vous aimez votre ville ? Notez-la !

Et faites-nous part de vos remarques constructives



Avec

BIEN dans ma **VILLE** 