



Version web

Ville de Estréboeuf

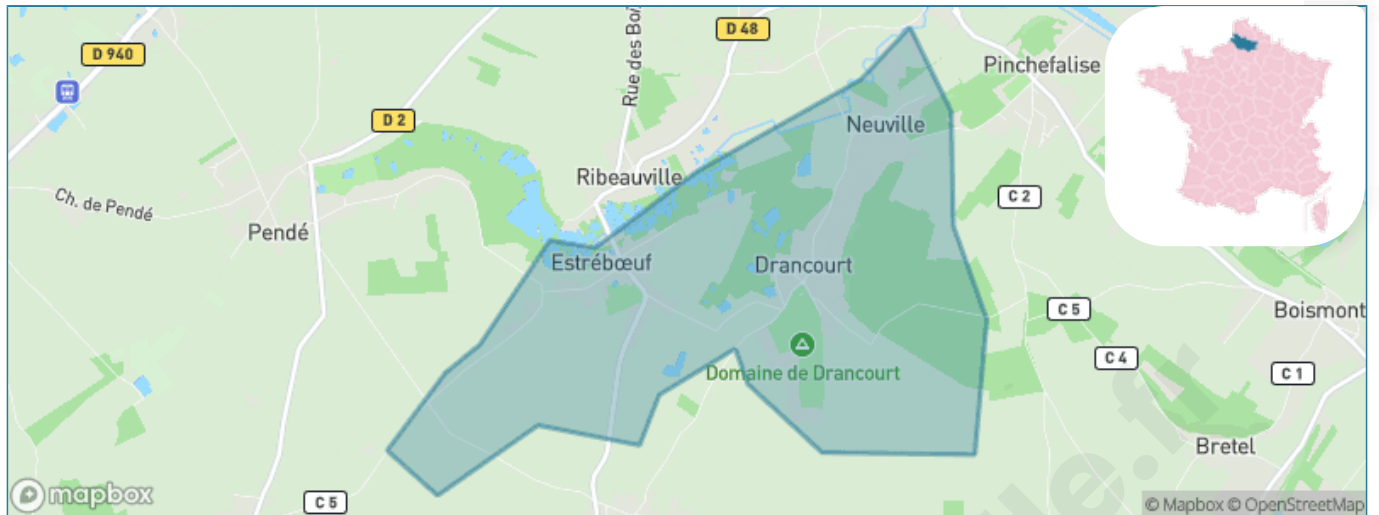
Présenté par

BIEN dans
ma **VILLE** 

Sommaire

| | |
|---|----|
| Situation géographique | 3 |
| Statistiques sur la population | 4 |
| Evolution du nombre d'habitants | 4 |
| Tranche d'âge | 5 |
| 0-14 ans | 5 |
| 15-29 ans | 5 |
| 30-44 ans | 5 |
| 45-59 ans | 5 |
| 60-74 ans | 5 |
| 75-89 ans | 5 |
| 90 ans et + | 5 |
| Activité professionnelle | 5 |
| Agriculteurs | 5 |
| Artisans, Commerçants | 5 |
| Cadres et sup. | 5 |
| Professions intermédiaires | 5 |
| Employé | 5 |
| Ouvrier | 5 |
| Retraité | 5 |
| Autres | 5 |
| Niveau de diplôme | 6 |
| Sans diplôme ou CEP | 6 |
| Brevet, BEPC, DNB | 6 |
| CAP-BEP ou équivalent | 6 |
| BAC ou équivalent | 6 |
| BAC+2 | 6 |
| BAC+3 ou +4 | 6 |
| BAC+5 ou plus | 6 |
| Composition des ménages | 6 |
| Couple sans enfant | 6 |
| Couple avec enfant(s) | 6 |
| Famille monoparentale | 6 |
| Colocation / Autre | 6 |
| Personnes seules | 6 |
| Profils électoraux | 7 |
| Premier tour | 7 |
| Sécurité | 8 |
| Evolution du nombre d'infractions | 8 |
| Pour comparer | 9 |
| Services à la population | 10 |
| Commerce | 10 |
| Éducation | 10 |
| Villes autour de Estréboeuf | 12 |

Situation géographique



i Informations clés

- **Région** : Hauts-de-France
- **Département** : Somme
- **Code postal** : 80230
- **Superficie** : 6 km²



Statistiques sur la population



Nombre d'habitants

244



Age moyen

46 ans



Pop active

50.4%



Taux chômage

6.8%



Pop densité

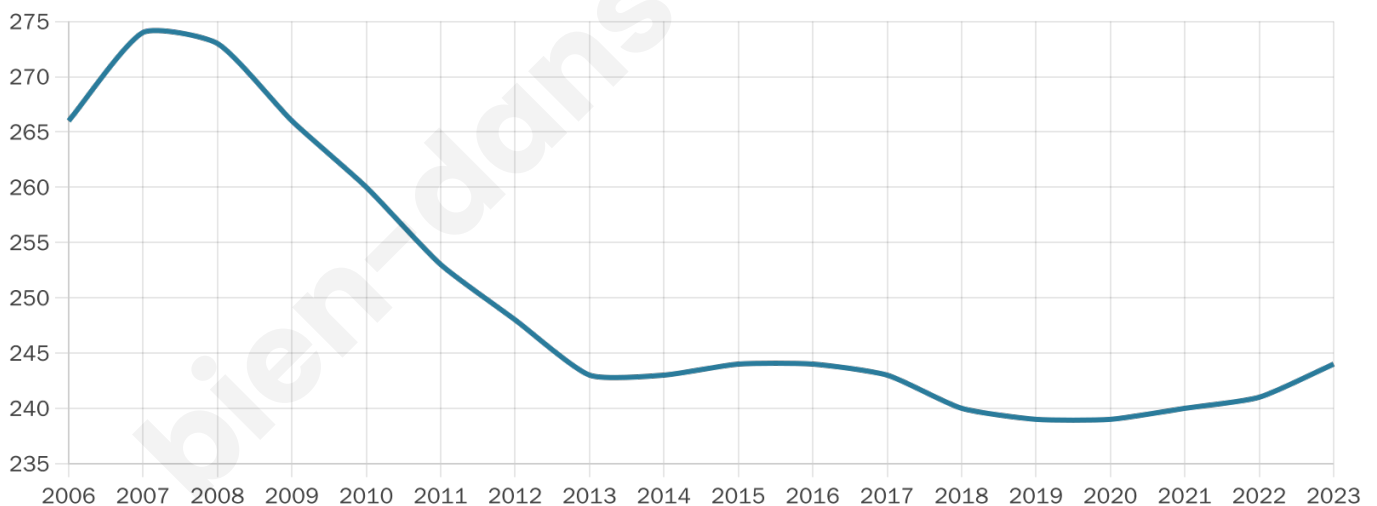
41 h/km²



Revenu moyen

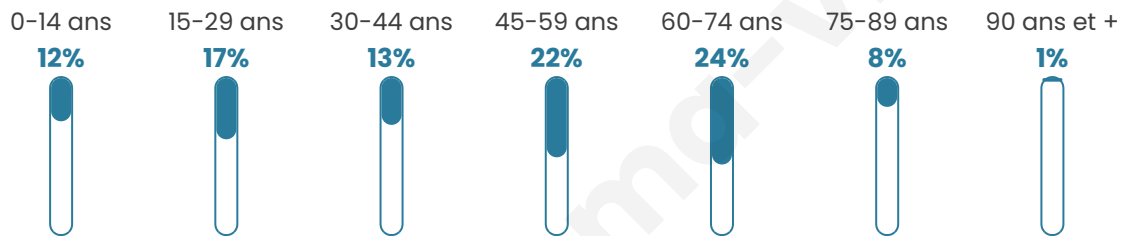
21 320 €/an

Evolution du nombre d'habitants

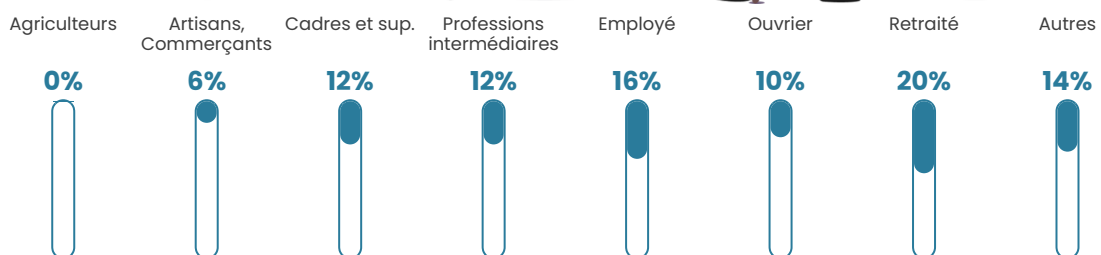


Sources : Institut national de la statistique et des études économiques (insee) selon Les dernières parutions officielles de 2024 portant sur les années 2020, 2021 et 2022.

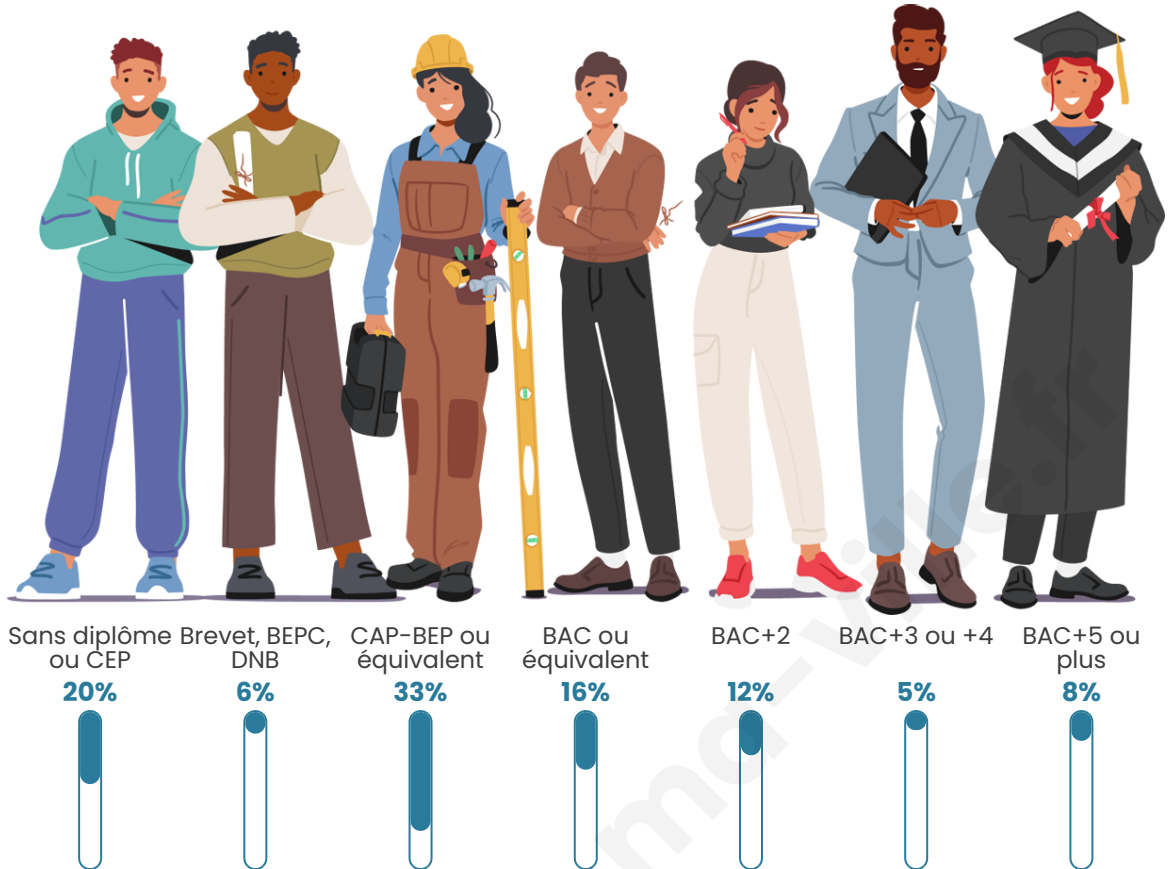
Tranche d'âge




Activité professionnelle



Niveau de diplôme




Composition des ménages



Profils électoraux

Premier tour

| | | |
|---|-----------------------|---------|
|  | Emmanuel MACRON | 44.17 % |
|  | Marine LE PEN | 24.54 % |
|  | Jean-Luc MÉLENCHON | 9.20 % |
|  | Éric ZEMMOUR | 7.36 % |
|  | Valérie PÉCRESSÉ | 4.29 % |
|  | Fabien ROUSSEL | 3.07 % |
|  | Nicolas DUPONT-AIGNAN | 2.45 % |
|  | Jean LASSALLE | 1.84 % |
|  | Anne HIDALGO | 1.23 % |
|  | Yannick JADOT | 1.23 % |
|  | Nathalie ARTHAUD | 0.61 % |
|  | Philippe POUTOU | 0.00 % |



197 inscrits

Participation : 85.28%

Votes blancs : 2.98%

Votes nuls : 0.00%

Second tour

| | | |
|---|-----------------|---------|
|  | Emmanuel MACRON | 60,81 % |
|  | Marine LE PEN | 39,19 % |

197 inscrits

Participation : 86.29%

Votes blancs : 9.41%

Votes nuls : 3.53%

Sécurité



Agressions physiques / sexuelles

0



Cambriolages

0



Vols / dégradations

0



Stupéfiants

0

Evolution du nombre d'infractions



Pour comparer

(en proportion du nombre d'habitants)



Sources : Bases statistiques communale, départementale et régionale de la délinquance enregistrée par la police et la gendarmerie nationales selon les dernières parutions officielles de 2025 portant sur l'année 2024 ([data.gouv](https://data.gouv.fr)).

Agressions physiques / sexuelles : Violences sexuelles, coups et blessures volontaires intrafamiliaux, coups et blessures volontaires, autres coups, blessures volontaires et vols violents sans arme.

Cambriolages : Cambriolages de logements.

Vols : Vols avec armes, vols d'accessoires sur véhicules, vols dans les véhicules, vols de véhicules, vols sans violence contre des personnes, destructions, dégradations volontaires et escroqueries.

Stupéfiants : Trafic de stupéfiants dont (AFD) et usage de stupéfiants.

Services à la population



Commerce

| | |
|--------------------|--|
| Hypermarché | X Friville-Escarbotin 11km |
| Supermarché | X Saint-Valery-sur-Somme 3km |
| Superette | X Saint-Valery-sur-Somme 3km |
| Boulangerie | X Saint-Valery-sur-Somme 3km |
| Boucherie | X Arrest 2km |
| Restaurant | X Boismont 3km |
| Garage | 1 |
| Station-service | X Saint-Valery-sur-Somme 4km |
| Banque | X Saint-Valery-sur-Somme 4km |
| La poste | X Boismont 3km |
| Coiffeur | X Pendé 3km |
| Tabac | X Le Crotoy 6km |
| Bars / discothèque | X Pendé 2km |
| Bibliothèque | X Pendé 2km |
| Cinéma | X Abbeville 15km |
| Vétérinaire | X Saint-Valery-sur-Somme 3km |



Santé

| | |
|----------------------------------|---|
| Pharmacie | X Arrest 2km |
| Hôpital | X Saint-Valery-sur-Somme 4km |
| Laboratoire d'analyses médicales | X Saint-Valery-sur-Somme 3km |
| Etablissement pour handicapé | X Pendé 2km |
| EHPA | X Saint-Valery-sur-Somme 4km |
| Médecin | X Saint-Valery-sur-Somme 2km |
| Dentiste | X Saint-Valery-sur-Somme 2km |
| Chirurgien | X Woincourt 11km |
| Dermatologue | X Abbeville 19km |
| Anesthésiste | X Abbeville 17km |
| Gastro-entérologue | X Abbeville 16km |
| Gynécologue | X Abbeville 16km |
| Cancérologue | X Amiens 58km |
| Neurologue | X Saint-Valery-sur-Somme 2km |
| Ophtalmologue | X Vauchelles-les-Quesnoy 19km |
| ORL | X Abbeville 16km |
| Cardiologue | X Abbeville 16km |
| Pédiatre | X Abbeville 16km |
| Pneumologue | X Abbeville 16km |
| Psychologue | X Abbeville 16km |
| Radiologue | X Abbeville 16km |
| Rhumatologue | X Abbeville 19km |
| Sage-femme | X Woincourt 11km |



Éducation

| | |
|-------------------------|--|
| Crèche | X Saint-Valery-sur-Somme 3km |
| Ecole maternelle Public | X Lanchères 5km |
| Ecole maternelle Privé | X Amiens 56km |
| Ecole primaire Public | X Pendé 2km |
| Ecole primaire Privé | X Saint-Valery-sur-Somme 4km |
| Collège Public | X Saint-Valery-sur-Somme 3km |
| Collège Privé | X Rue 13km |
| Lycée Public | X Friville-Escarbotin 10km |
| Lycée Privé | X Abbeville 16km |

Sources : Base Sirene des entreprises et de leurs établissements selon les dernières parutions officielles de 2025 portant sur l'année 2024 ([data.gouv](#)). Liste, localisation et tarifs des professionnels de santé selon les dernières parutions officielles de 2025 portant sur l'année 2024 ([opendatasoft](#)) et FINISS Extraction du Fichier des établissements selon les dernières parutions officielles de 2025 portant sur

l'année 2024 ([data.gouv](https://data.gouv.fr)). Adresse et géolocalisation des établissements d'enseignement du premier et second degrés selon les dernières parutions officielles de 2025 portant sur l'année 2024 ([data.education.gouv](https://data.education.gouv.fr))

bien-dans-ma-ville.fr

Villes autour de Estréboeuf

| Ville | Habitants | Superficie | Pop densité | Pop active | Taux chômage | Revenu moyen | Prix immobilier |
|----------------------------------|-----------|--------------------|-----------------------|------------|--------------|--------------|------------------------|
| Arrest | 820 | 11 km ² | 75 h/km ² | 42.9% | 4.8% | 20 660 €/an | 1 484 €/m ² |
| Pendé | 1 025 | 16 km ² | 64 h/km ² | 44.6% | 6.4% | 21 200 €/an | 1 534 €/m ² |
| Saint-Valery-sur-Somme (13 avis) | 2 306 | 10 km ² | 231 h/km ² | 35% | 4.8% | 23 260 €/an | 3 241 €/m ² |
| Mons-Boubert (1 avis) | 585 | 9 km ² | 65 h/km ² | 44.8% | 3.4% | 22 110 €/an | 1 434 €/m ² |
| Boismont | 441 | 15 km ² | 29 h/km ² | 45.6% | 6.1% | 23 410 €/an | 1 557 €/m ² |
| Lanchères | 859 | 16 km ² | 54 h/km ² | 49% | 5.2% | 21 330 €/an | 1 331 €/m ² |
| Saint-Blimont (2 avis) | 883 | 6 km ² | 147 h/km ² | 41.8% | 4.1% | 22 030 €/an | 1 220 €/m ² |
| Ochancourt (1 avis) | 322 | 4 km ² | 81 h/km ² | 47.5% | 2.2% | 21 610 €/an | 1 503 €/m ² |
| Quesnoy-le-Montant | 514 | 7 km ² | 73 h/km ² | 51.2% | 7% | 23 490 €/an | 1 310 €/m ² |
| Le Crotoy (1 avis) | 1 958 | 16 km ² | 122 h/km ² | 38.8% | 4.5% | 21 050 €/an | 3 201 €/m ² |
| Vaudricourt | 414 | 3 km ² | 138 h/km ² | 40.8% | 3.9% | 21 980 €/an | 1 502 €/m ² |
| Franleu | 501 | 8 km ² | 63 h/km ² | 49.5% | 4% | 21 390 €/an | 1 206 €/m ² |
| Nibas | 828 | 12 km ² | 69 h/km ² | 45.9% | 2.8% | 22 040 €/an | 1 425 €/m ² |
| Saigneville | 344 | 12 km ² | 29 h/km ² | 40.7% | 5.5% | 23 020 €/an | 1 748 €/m ² |
| Noyelles-sur-Mer | 636 | 20 km ² | 32 h/km ² | 43.2% | 6.6% | 21 250 €/an | 1 808 €/m ² |

bien-dans-ma-ville.fr



Vous aimez votre ville ? Notez-la !

Et faites-nous part de vos remarques constructives



Avec

BIEN dans
ma **VILLE** 