



Version web

Ville de Estrablin

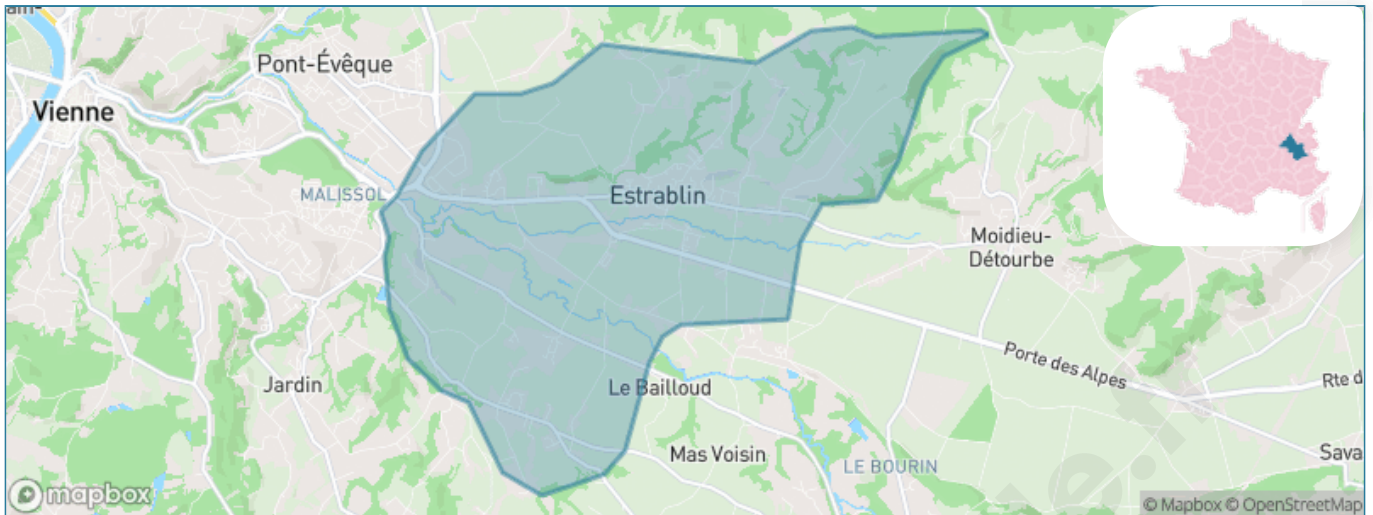
Présenté par

BIEN dans
ma **VILLE** 

Sommaire

Situation géographique	3
Statistiques sur la population	4
Evolution du nombre d'habitants	4
Tranche d'âge	5
0-14 ans	5
15-29 ans	5
30-44 ans	5
45-59 ans	5
60-74 ans	5
75-89 ans	5
90 ans et +	5
Activité professionnelle	5
Agriculteurs	5
Artisans, Commerçants	5
Cadres et sup.	5
Professions intermédiaires	5
Employé	5
Ouvrier	5
Retraité	5
Autres	5
Niveau de diplôme	6
Sans diplôme ou CEP	6
Brevet, BEPC, DNB	6
CAP-BEP ou équivalent	6
BAC ou équivalent	6
BAC+2	6
BAC+3 ou +4	6
BAC+5 ou plus	6
Composition des ménages	6
Couple sans enfant	6
Couple avec enfant(s)	6
Famille monoparentale	6
Colocation / Autre	6
Personnes seules	6
Profil électoraux	7
Premier tour	7
Sécurité	8
Evolution du nombre d'infractions	8
Pour comparer	9
Services à la population	10
Commerce	10
Éducation	10
Villes autour de Estrablin	11
Avis sur la ville de Estrablin	12
Moyenne par critère	12
Villes autour de Estrablin	12
Répartition des avis par note	12
Répartition des avis par note	12

Situation géographique



i Informations clés

- **Région** : Auvergne-Rhône-Alpes
- **Département** : Isère
- **Code postal** : 38780
- **Superficie** : 20 km²



Statistiques sur la population



Nombre d'habitants

3 677



Age moyen

43 ans



Pop active

43.3%



Taux chômage

5.5%



Pop densité

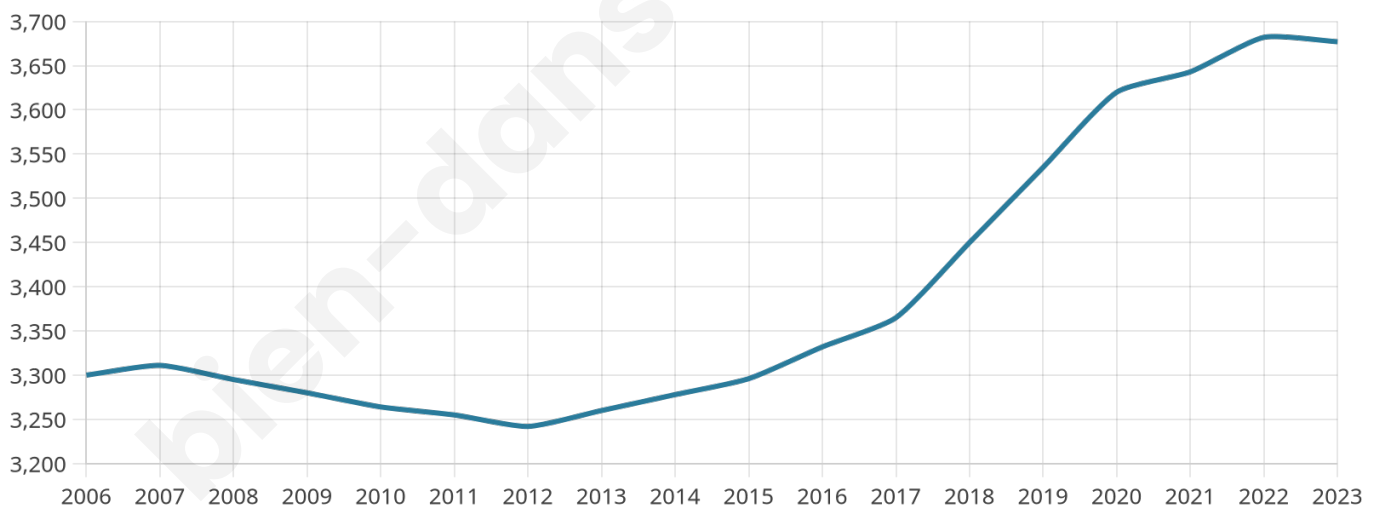
184 h/km²



Revenu moyen

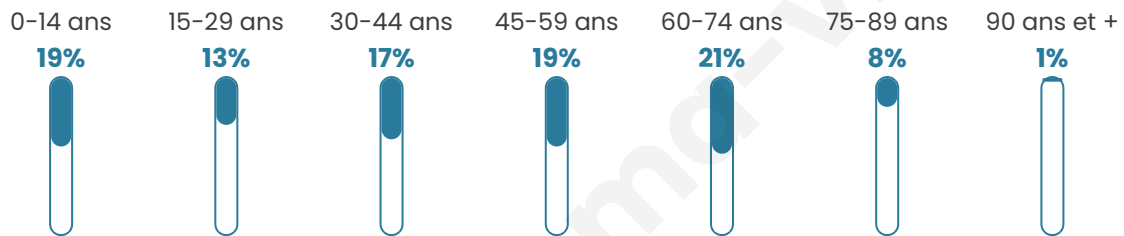
25 820 €/an

Evolution du nombre d'habitants

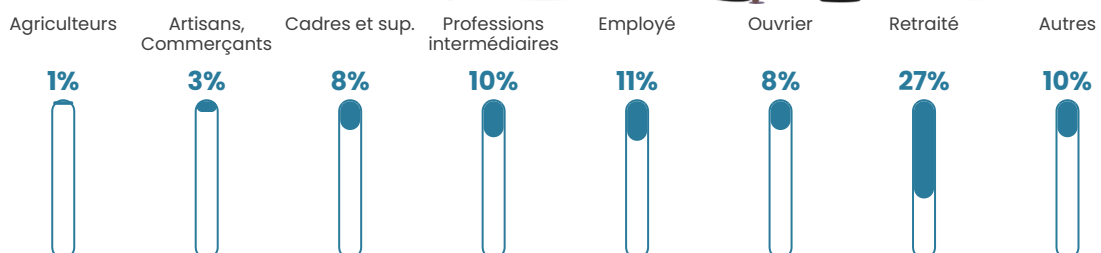


Sources : Institut national de la statistique et des études économiques (insee) selon Les dernières parutions officielles de 2024 portant sur les années 2020, 2021 et 2022.

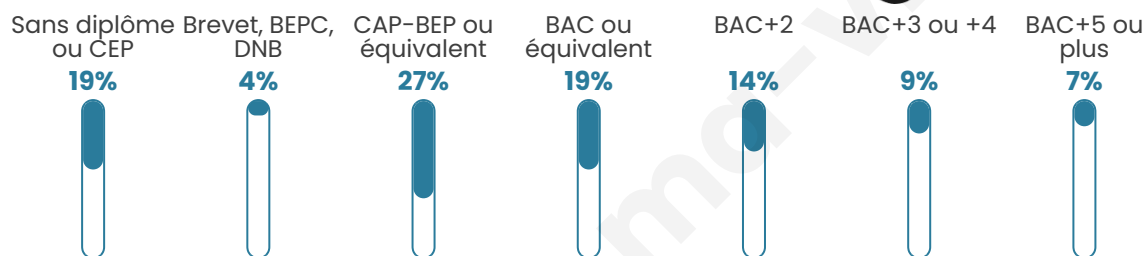
Tranche d'âge



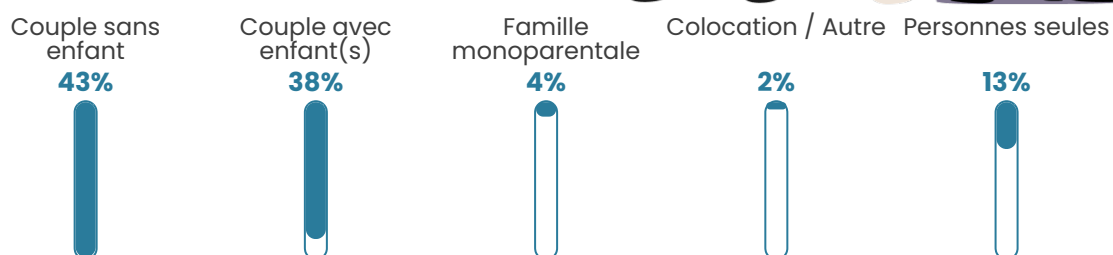
Activité professionnelle



Niveau de diplôme















Composition des ménages



Profils électoraux

Premier tour

	Emmanuel MACRON	28.42 %
	Marine LE PEN	26.61 %
	Jean-Luc MÉLENCHON	16.41 %
	Éric ZEMMOUR	7.46 %
	Valérie PÉCRESE	4.82 %
	Yannick JADOT	4.22 %
	Jean LASSALLE	3.15 %
	Fabien ROUSSEL	2.83 %
	Nicolas DUPONT- AIGNAN	2.74 %
	Anne HIDALGO	1.76 %
	Nathalie ARTHAUD	0.93 %
	Philippe POUTOU	0.65 %



2 675 inscrits

Participation : 82.58%

Votes blancs : 1.49%

Votes nuls : 0.86%

Second tour

	Emmanuel MACRON	53,46 %
	Marine LE PEN	46,54 %

2 682 inscrits

Participation : 81.43%

Votes blancs : 5.91%

Votes nuls : 2.79%

Sécurité



Agressions physiques / sexuelles

23



Cambriolages

22



Vols / dégradations

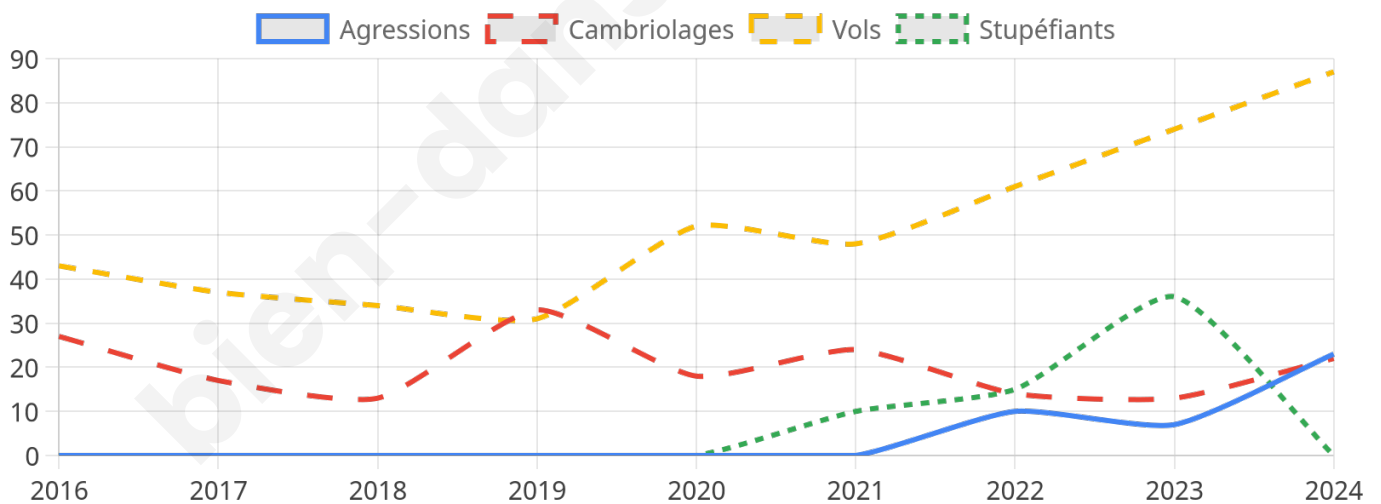
87



Stupéfiants

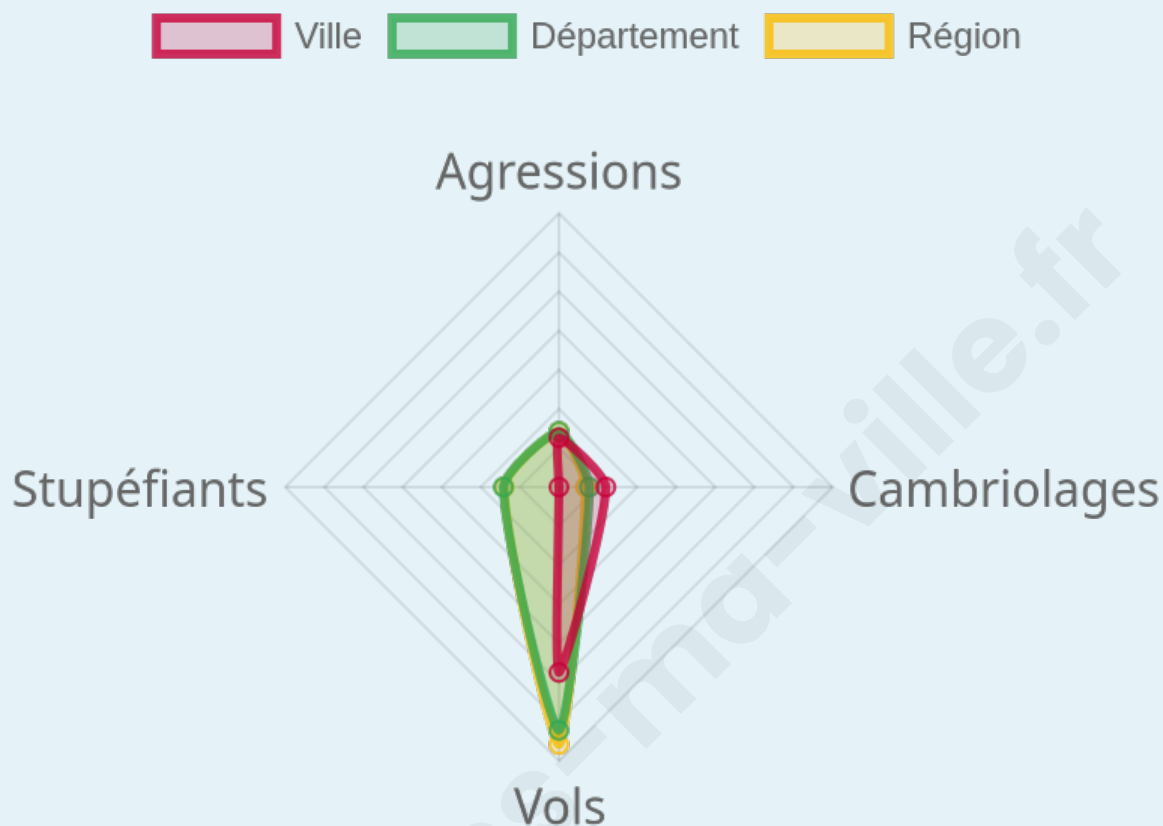
0

Evolution du nombre d'infractions



Pour comparer

(en proportion du nombre d'habitants)



Sources : Bases statistiques communale, départementale et régionale de la délinquance enregistrée par la police et la gendarmerie nationales selon les dernières parutions officielles de 2025 portant sur l'année 2024 ([data.gouv](https://data.gouv.fr)).

Agressions physiques / sexuelles : Violences sexuelles, coups et blessures volontaires intrafamiliaux, coups et blessures volontaires, autres coups, blessures volontaires et vols violents sans arme.

Cambriolages : Cambriolages de logements.

Vols : Vols avec armes, vols d'accessoires sur véhicules, vols dans les véhicules, vols de véhicules, vols sans violence contre des personnes, destructions, dégradations volontaires et escroqueries.

Stupéfiants : Trafic de stupéfiants dont (AFD) et usage de stupéfiants.

Services à la population



Commerce

Hypermarché	X <u>Vienne</u> 6km
Supermarché	X <u>Vienne</u> 4km
Superette	1
Boulangerie	2
Boucherie	1
Restaurant	5
Garage	12
Station-service	X <u>Pont-Évêque</u> 4km
Banque	1
La poste	5
Coiffeur	8
Tabac	X <u>Jardin</u> 5km
Bars / discothèque	2
Bibliothèque	X <u>Vienne</u> 7km
Cinéma	X <u>Vienne</u> 8km
Vétérinaire	X <u>Pont-Évêque</u> 4km



Santé

Pharmacie	1
Hôpital	X <u>Vienne</u> 7km
Laboratoire d'analyses médicales	X <u>Pont-Évêque</u> 4km
Etablissement pour handicapé	X <u>Vienne</u> 4km
EHPA	X <u>Vienne</u> 4km
Médecin	3
Dentiste	2
Chirurgien	X <u>Vienne</u> 7km
Dermatologue	X <u>Charly</u> 20km
Anesthésiste	X <u>Sainte-Colombe</u> 8km
Gastro-entérologue	X <u>Vienne</u> 8km
Gynécologue	X <u>Sainte-Colombe</u> 8km
Cancérologue	X <u>Lyon</u> 25km
Neurologue	X <u>Vienne</u> 7km
Ophthalmologue	X <u>Vienne</u> 7km
ORL	X <u>Saint-Romain-en-Gal</u> 8km
Cardiologue	X <u>Vienne</u> 8km
Pédiatre	X <u>Sainte-Colombe</u> 8km
Pneumologue	X <u>Vienne</u> 8km
Psychologue	X <u>Vienne</u> 7km
Radiologue	X <u>Vienne</u> 7km
Rhumatologue	X <u>Sainte-Colombe</u> 8km
Sage-femme	X <u>Vienne</u> 8km



Éducation

Crèche	X <u>Vienne</u> 4km
Ecole maternelle Public	X <u>Moidieu-Détourbe</u> 4km
Ecole maternelle Privé	X <u>Lyon</u> 27km
Ecole primaire Public	1
Ecole primaire Privé	X <u>Pont-Évêque</u> 5km
Collège Public	X <u>Pont-Évêque</u> 4km
Collège Privé	X <u>Vienne</u> 7km
Lycée Public	X <u>Vienne</u> 8km
Lycée Privé	X <u>Vienne</u> 7km

Sources : Base Sirene des entreprises et de leurs établissements selon les dernières parutions officielles de 2025 portant sur l'année 2024 ([data.gouv](#)). Liste, localisation et tarifs des professionnels de santé selon les dernières parutions officielles de 2025 portant sur l'année 2024 ([opendatasoft](#)) et FINISS Extraction du Fichier des établissements selon les dernières parutions officielles de 2025 portant sur l'année 2024 ([data.gouv](#)). Adresse et géolocalisation des établissements d'enseignement du premier et second degrés selon les dernières parutions officielles de 2025 portant sur l'année 2024 ([data.education.gouv](#))

Villes autour de Estrablin

Ville	Habitants	Superficie	Pop densité	Pop active	Taux chômage	Revenu moyen	Prix immobilier
Moidieu-Détourbe (1 avis)	1 978	18 km ²	110 h/km ²	52.2%	3.7%	26 690 €/an	1 465 €/m ²
Pont-Évêque (1 avis)	6 213	8 km ²	777 h/km ²	37.1%	5.9%	19 800 €/an	1 356 €/m ²
Jardin (1 avis)	2 178	9 km ²	242 h/km ²	45.7%	3.4%	28 020 €/an	2 526 €/m ²
Septème (1 avis)	2 186	21 km ²	104 h/km ²	48.3%	3.8%	26 630 €/an	2 160 €/m ²
Eyzin-Pinet	2 285	28 km ²	82 h/km ²	50.5%	2.4%	26 800 €/an	1 668 €/m ²
Saint-Sorlin-de-Vienne	964	9 km ²	107 h/km ²	48.9%	2.5%	26 390 €/an	2 019 €/m ²
Savas-Mépin (1 avis)	883	10 km ²	88 h/km ²	49.6%	3.7%	25 080 €/an	2 175 €/m ²
Serpaize (4 avis)	2 091	11 km ²	190 h/km ²	50.8%	2.5%	27 130 €/an	2 423 €/m ²
Oytier-Saint-Oblas (3 avis)	1 743	14 km ²	125 h/km ²	53.4%	3.6%	26 820 €/an	2 144 €/m ²
Luzinay (2 avis)	2 416	19 km ²	127 h/km ²	51%	2.1%	29 020 €/an	2 562 €/m ²
Chalon	176	5 km ²	35 h/km ²	50%	2.3%	25 720 €/an	1 696 €/m ²
Sainte-Colombe (3 avis)	2 036	1 km ²	2 036 h/km ²	45%	4.4%	24 540 €/an	2 496 €/m ²
Vienne (32 avis)	31 778	22 km ²	1 444 h/km ²	44.9%	5.3%	21 320 €/an	2 024 €/m ²
Saint-Just-Chaleyssin (1 avis)	2 695	14 km ²	193 h/km ²	48.3%	4%	28 440 €/an	3 811 €/m ²
Saint-Romain-en-Gal	2 001	13 km ²	154 h/km ²	46.1%	4.7%	24 390 €/an	2 115 €/m ²

Avis sur la ville de Estrablin



Moyenne par critère



Villes autour de Estrablin

Ville	Note globale	Sécurité	Éducation	Sport Loisir	Environnement	Vie pratique
Moidieu-Détourbe (1 avis)	2.8	3.0	2.0	4.0	4.0	1.0
Pont-Évêque (1 avis)	2.6	2.0	3.0	3.0	2.0	3.0
Jardin (1 avis)	4.2	4.0	5.0	3.0	5.0	4.0
Septème (1 avis)	4.4	5.0	4.0	4.0	5.0	4.0
Eyzin-Pinet	-	-	-	-	-	-
Saint-Sorlin-de-Vienne	-	-	-	-	-	-
Savas-Mépin (1 avis)	2.6	4.0	2.0	3.0	4.0	0.0
Serpaize (4 avis)	3.9	4.3	4.0	3.8	4.0	3.3
Oytier-Saint-Oblas (3 avis)	2.5	3.0	3.3	2.7	2.0	1.7
Luzinay (2 avis)	3.3	2.5	4.5	4.0	3.0	2.5
Chalon	-	-	-	-	-	-
Sainte-Colombe (3 avis)	3.1	4.0	2.7	3.3	4.0	1.7
Vienne (32 avis)	2.8	2.8	3.0	2.7	2.7	2.8
Saint-Just-Chaleyssin (1 avis)	4.6	5.0	4.0	4.0	5.0	5.0
Saint-Romain-en-Gal	-	-	-	-	-	-



Vous aimez votre ville ? Notez-la !

Et faites-nous part de vos remarques constructives



Avec

BIEN dans ma **VILLE** 