



Version web

Ville de Estivareilles

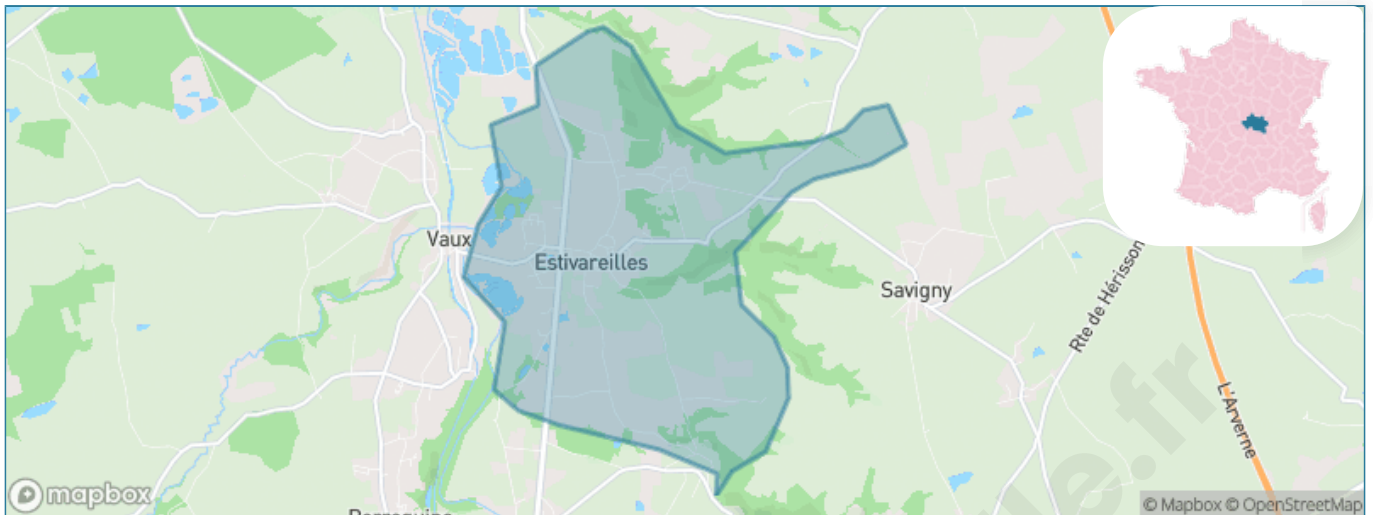
Présenté par

BIEN dans
ma **VILLE** 

Sommaire

Situation géographique	3
Statistiques sur la population	4
Evolution du nombre d'habitants	4
Tranche d'âge	5
0-14 ans	5
15-29 ans	5
30-44 ans	5
45-59 ans	5
60-74 ans	5
75-89 ans	5
90 ans et +	5
Activité professionnelle	5
Agriculteurs	5
Artisans, Commerçants	5
Cadres et sup.	5
Professions intermédiaires	5
Employé	5
Ouvrier	5
Retraité	5
Autres	5
Niveau de diplôme	6
Sans diplôme ou CEP	6
Brevet, BEPC, DNB	6
CAP-BEP ou équivalent	6
BAC ou équivalent	6
BAC+2	6
BAC+3 ou +4	6
BAC+5 ou plus	6
Composition des ménages	6
Couple sans enfant	6
Couple avec enfant(s)	6
Famille monoparentale	6
Colocation / Autre	6
Personnes seules	6
Profils électoraux	7
Premier tour	7
Sécurité	8
Evolution du nombre d'infractions	8
Pour comparer	9
Services à la population	10
Commerce	10
Éducation	10
Villes autour de Estivareilles	11

Situation géographique



i Informations clés

- **Région** : Auvergne-Rhône-Alpes
- **Département** : Allier
- **Code postal** : 03190
- **Superficie** : 11 km²



Statistiques sur la population



Nombre d'habitants

1 119



Age moyen

46 ans



Pop active

44.1%



Taux chômage

5.4%



Pop densité

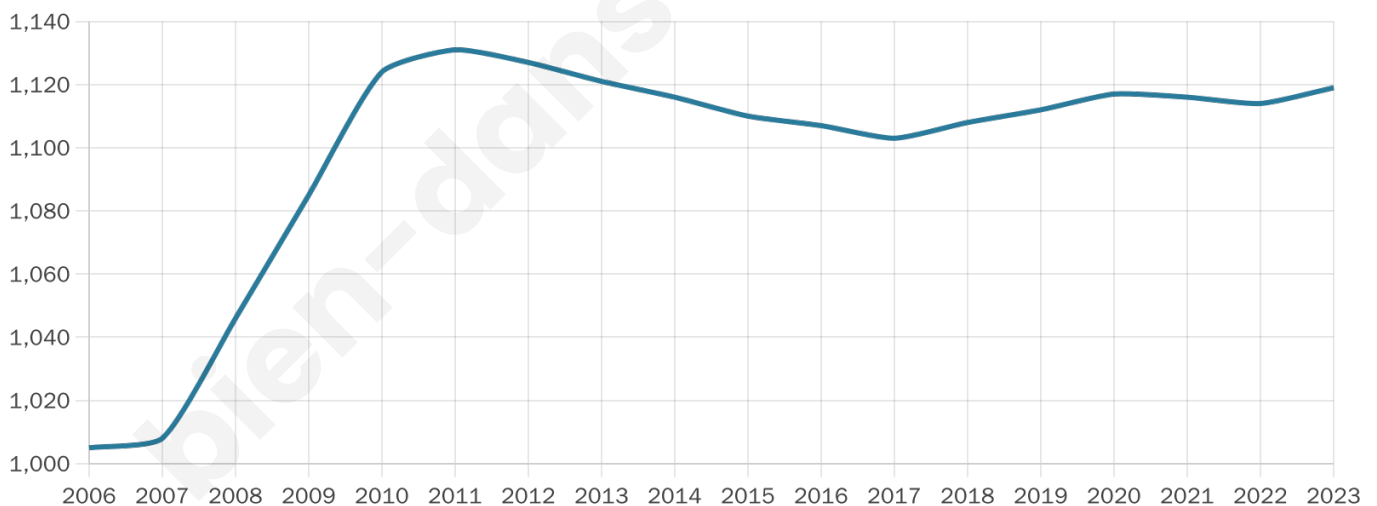
102 h/km²



Revenu moyen

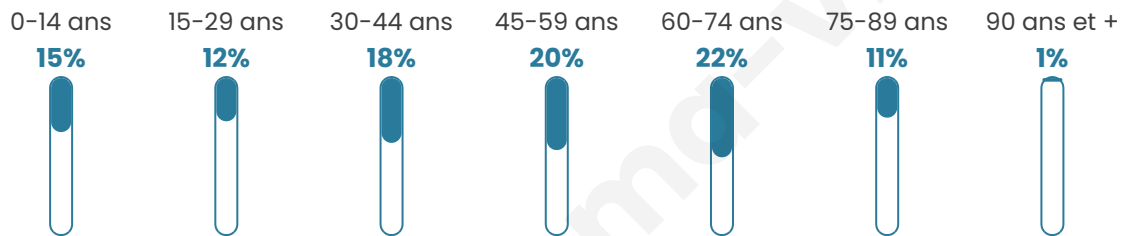
23 010 €/an

Evolution du nombre d'habitants

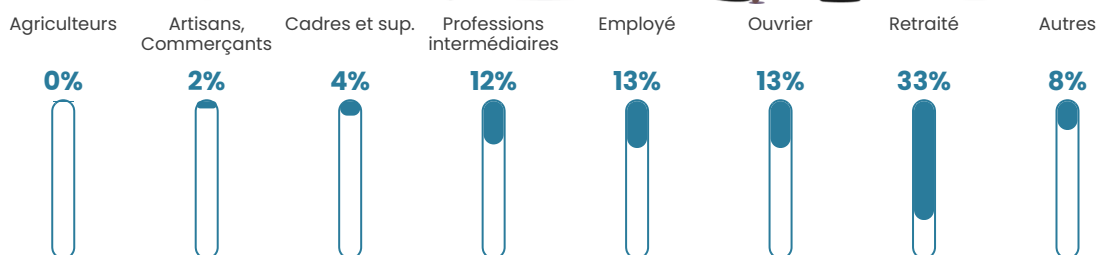


Sources : Institut national de la statistique et des études économiques (insee) selon Les dernières parutions officielles de 2024 portant sur les années 2020, 2021 et 2022.


Tranche d'âge




Activité professionnelle



Niveau de diplôme











Composition des ménages





Profils électoraux

Premier tour

	Marine LE PEN	30.99 %
	Emmanuel MACRON	25.63 %
	Jean-Luc MÉLENCHON	16.76 %
	Éric ZEMMOUR	5.92 %
	Fabien ROUSSEL	5.21 %
	Jean LASSALLE	5.21 %
	Valérie PÉCRESSE	3.52 %
	Nicolas DUPONT-AIGNAN	2.54 %
	Yannick JADOT	1.55 %
	Anne HIDALGO	1.41 %
	Philippe POUTOU	0.99 %
	Nathalie ARTHAUD	0.28 %

Second tour

	Emmanuel MACRON	47,85 %
	Marine LE PEN	52,15 %

902 inscrits

Participation : 79.05%

Votes blancs : 8.7%

Votes nuls : 3.37%

902 inscrits

Participation : 80.93%

Votes blancs : 1.92%

Votes nuls : 0.82%

Sécurité



Agressions physiques / sexuelles

0



Cambriolages

0



Vols / dégradations

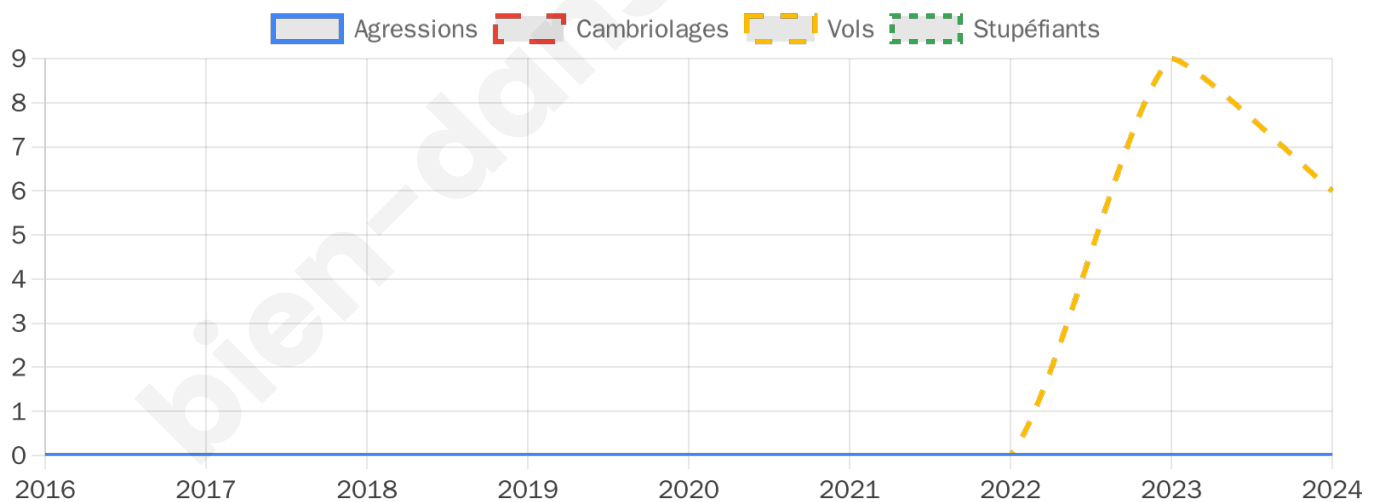
6



Stupéfiants

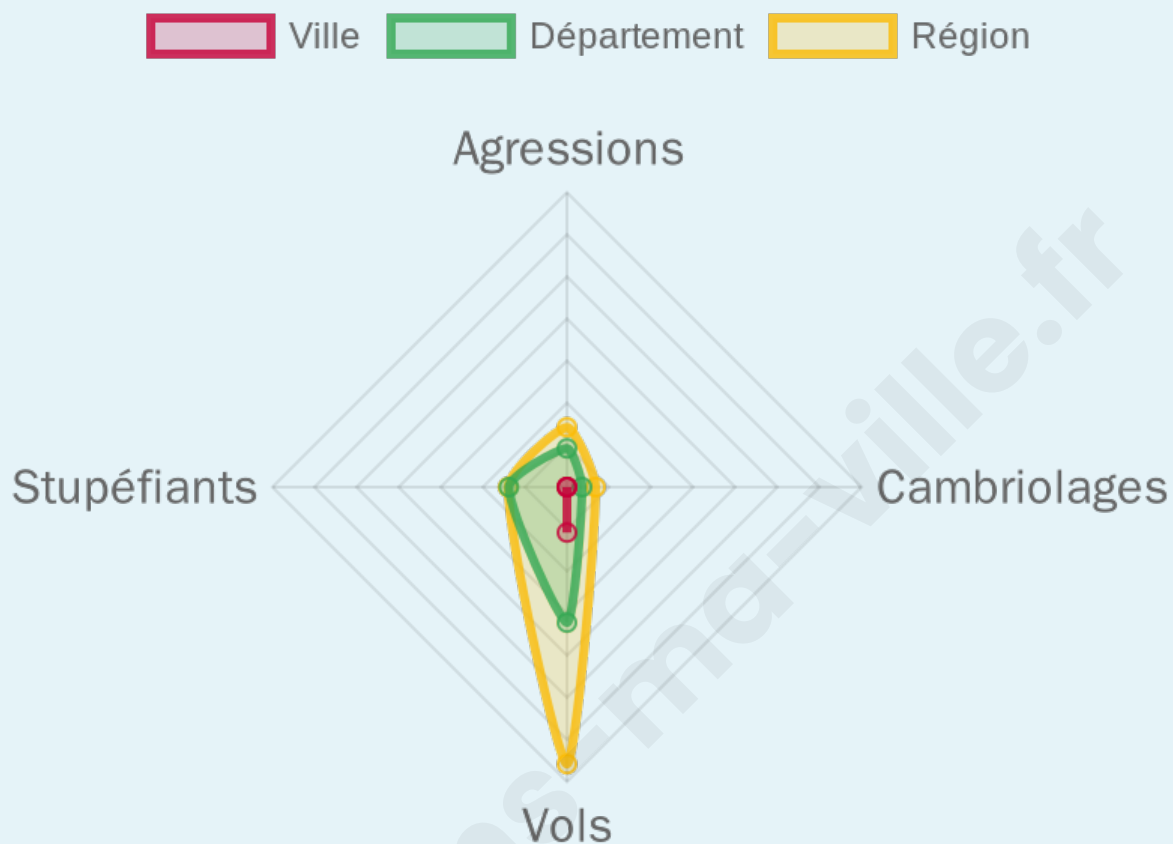
0

Evolution du nombre d'infractions



Pour comparer

(en proportion du nombre d'habitants)



Sources : Bases statistiques communale, départementale et régionale de la délinquance enregistrée par la police et la gendarmerie nationales selon les dernières parutions officielles de 2025 portant sur l'année 2024 ([data.gouv](https://data.gouv.fr)).

Agressions physiques / sexuelles : Violences sexuelles, coups et blessures volontaires intrafamiliaux, coups et blessures volontaires, autres coups, blessures volontaires et vols violents sans arme.

Cambriolages : Cambriolages de logements.

Vols : Vols avec armes, vols d'accessoires sur véhicules, vols dans les véhicules, vols de véhicules, vols sans violence contre des personnes, destructions, dégradations volontaires et escroqueries.

Stupéfiants : Trafic de stupéfiants dont (AFD) et usage de stupéfiants.

Services à la population



Commerce

Hypermarché	X <u>Domérat</u> 7km
Supermarché	X <u>Domérat</u> 6km
Superette	1
Boulangerie	1
Boucherie	X <u>Montluçon</u> 7km
Restaurant	2
Garage	1
Station-service	X <u>Saint-Victor</u> 3km
Banque	X <u>Désertines</u> 7km
La poste	X <u>Vaux</u> 2km
Coiffeur	3
Tabac	X <u>Montluçon</u> 6km
Bars / discothèque	X <u>Montluçon</u> 6km
Bibliothèque	X <u>Montluçon</u> 8km
Cinéma	X <u>Montluçon</u> 9km
Vétérinaire	X <u>Saint-Victor</u> 3km



Santé

Pharmacie	1
Hôpital	X <u>Montluçon</u> 8km
Laboratoire d'analyses médicales	X <u>Montluçon</u> 8km
Etablissement pour handicapé	X <u>Montluçon</u> 8km
EHPA	X <u>Désertines</u> 7km
Médecin	1
Dentiste	X <u>Désertines</u> 7km
Chirurgien	X <u>Désertines</u> 8km
Dermatologue	1
Anesthésiste	X <u>Désertines</u> 8km
Gastro-entérologue	X <u>Montluçon</u> 8km
Gynécologue	X <u>Montluçon</u> 9km
Cancérologue	X <u>Nevers</u> 76km
Neurologue	X <u>Montluçon</u> 8km
Ophthalmologue	X <u>Montluçon</u> 9km
ORL	1
Cardiologue	X <u>Montluçon</u> 8km
Pédiatre	X <u>Vichy</u> 68km
Pneumologue	X <u>Désertines</u> 8km
Psychologue	X <u>Montluçon</u> 9km
Radiologue	X <u>Montluçon</u> 8km
Rhumatologue	X <u>Montluçon</u> 8km
Sage-femme	X <u>Désertines</u> 7km



Éducation

Crèche	X <u>Montluçon</u> 6km
Ecole maternelle Public	X <u>Haut-Bocage</u> 5km
Ecole maternelle Privé	X <u>Bourges</u> 74km
Ecole primaire Public	1
Ecole primaire Privé	X <u>Montluçon</u> 8km
Collège Public	X <u>Désertines</u> 8km
Collège Privé	X <u>Montluçon</u> 8km
Lycée Public	X <u>Montluçon</u> 7km
Lycée Privé	X <u>Montluçon</u> 8km

Sources : Base Sirene des entreprises et de leurs établissements selon les dernières parutions officielles de 2025 portant sur l'année 2024 ([data.gouv](#)). Liste, localisation et tarifs des professionnels de santé selon les dernières parutions officielles de 2025 portant sur l'année 2024 ([opendatasoft](#)) et FINISS Extraction du Fichier des établissements selon les dernières parutions officielles de 2025 portant sur l'année 2024 ([data.gouv](#)). Adresse et géolocalisation des établissements d'enseignement du premier et second degrés selon les dernières parutions officielles de 2025 portant sur l'année 2024 ([data.education.gouv](#))

Villes autour de Estivareilles

Ville	Habitants	Superficie	Pop densité	Pop active	Taux chômage	Revenu moyen	Prix immobilier
Vaux	1 165	18 km ²	65 h/km ²	48.6%	4.4%	22 840 €/an	1 161 €/m ²
Saint-Victor	2 100	23 km ²	91 h/km ²	43.6%	3.4%	24 700 €/an	843 €/m ²
Verneix	574	30 km ²	19 h/km ²	50.2%	5.7%	23 170 €/an	1 170 €/m ²
Audes (2 avis)	402	28 km ²	14 h/km ²	48.8%	3.7%	21 230 €/an	879 €/m ²
Reugny	266	7 km ²	38 h/km ²	40.2%	3.4%	22 020 €/an	1 001 €/m ²
Désertines (1 avis)	4 259	8 km ²	532 h/km ²	43.1%	5.2%	22 100 €/an	1 158 €/m ²
Haut-Bocage	841	70 km ²	12 h/km ²	52.1%	8.4%	20 780 €/an	862 €/m ²
La Chapelaude (1 avis)	938	28 km ²	34 h/km ²	44.5%	3.8%	22 330 €/an	1 043 €/m ²
Saint-Angel	738	25 km ²	30 h/km ²	48.1%	4.3%	24 690 €/an	992 €/m ²
Bizeneuveille	296	29 km ²	10 h/km ²	44.6%	3.7%	21 760 €/an	964 €/m ²
Nassigny	194	18 km ²	11 h/km ²	50%	8.8%	21 980 €/an	1 459 €/m ²
Montluçon (64 avis)	33 147	20 km ²	1 657 h/km ²	41.8%	7.7%	19 420 €/an	916 €/m ²
Crevant (1 avis)	705	36 km ²	20 h/km ²	38.9%	4.4%	20 190 €/an	832 €/m ²
Chazemais	504	29 km ²	17 h/km ²	43.8%	3.4%	21 570 €/an	548 €/m ²
Domérat (5 avis)	8 622	35 km ²	246 h/km ²	39.5%	4.7%	22 590 €/an	1 016 €/m ²

bien-dans-ma-ville.fr



Vous aimez votre ville ? Notez-la !

Et faites-nous part de vos remarques constructives



Avec

BIEN dans ma **VILLE** 