



Version web

Ville de Estal

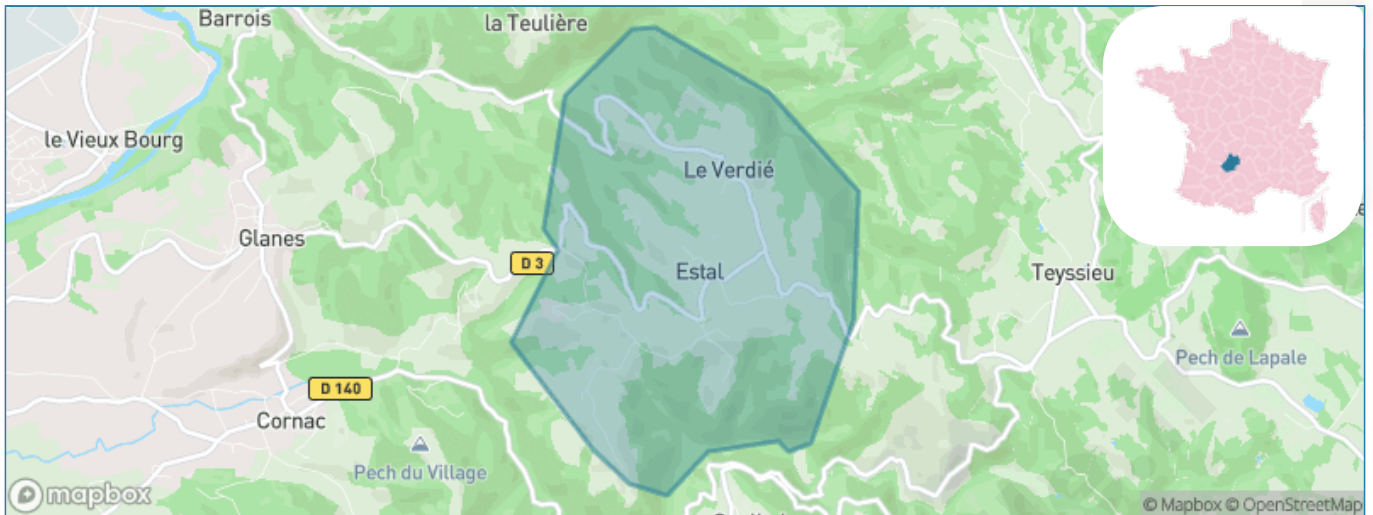
Présenté par

BIEN dans
ma **VILLE** 

Sommaire

| | |
|---|----|
| Situation géographique | 3 |
| Statistiques sur la population | 4 |
| Evolution du nombre d'habitants | 4 |
| Tranche d'âge | 5 |
| 0-14 ans | 5 |
| 15-29 ans | 5 |
| 30-44 ans | 5 |
| 45-59 ans | 5 |
| 60-74 ans | 5 |
| 75-89 ans | 5 |
| 90 ans et + | 5 |
| Activité professionnelle | 5 |
| Agriculteurs | 5 |
| Artisans, Commerçants | 5 |
| Cadres et sup. | 5 |
| Professions intermédiaires | 5 |
| Employé | 5 |
| Ouvrier | 5 |
| Retraité | 5 |
| Autres | 5 |
| Niveau de diplôme | 6 |
| Sans diplôme ou CEP | 6 |
| Brevet, BEPC, DNB | 6 |
| CAP-BEP ou équivalent | 6 |
| BAC ou équivalent | 6 |
| BAC+2 | 6 |
| BAC+3 ou +4 | 6 |
| BAC+5 ou plus | 6 |
| Composition des ménages | 6 |
| Couple sans enfant | 6 |
| Couple avec enfant(s) | 6 |
| Famille monoparentale | 6 |
| Colocation / Autre | 6 |
| Personnes seules | 6 |
| Profils électoraux | 7 |
| Premier tour | 7 |
| Sécurité | 8 |
| Evolution du nombre d'infractions | 8 |
| Pour comparer | 9 |
| Services à la population | 10 |
| Commerce | 10 |
| Éducation | 10 |
| Villes autour de Estal | 11 |

Situation géographique



i Informations clés

- **Région** : Occitanie
- **Département** : Lot
- **Code postal** : 46130
- **Superficie** : 6 km²



Statistiques sur la population



Nombre d'habitants

97



Age moyen

49 ans



Pop active

45.4%



Taux chômage

5.3%



Pop densité

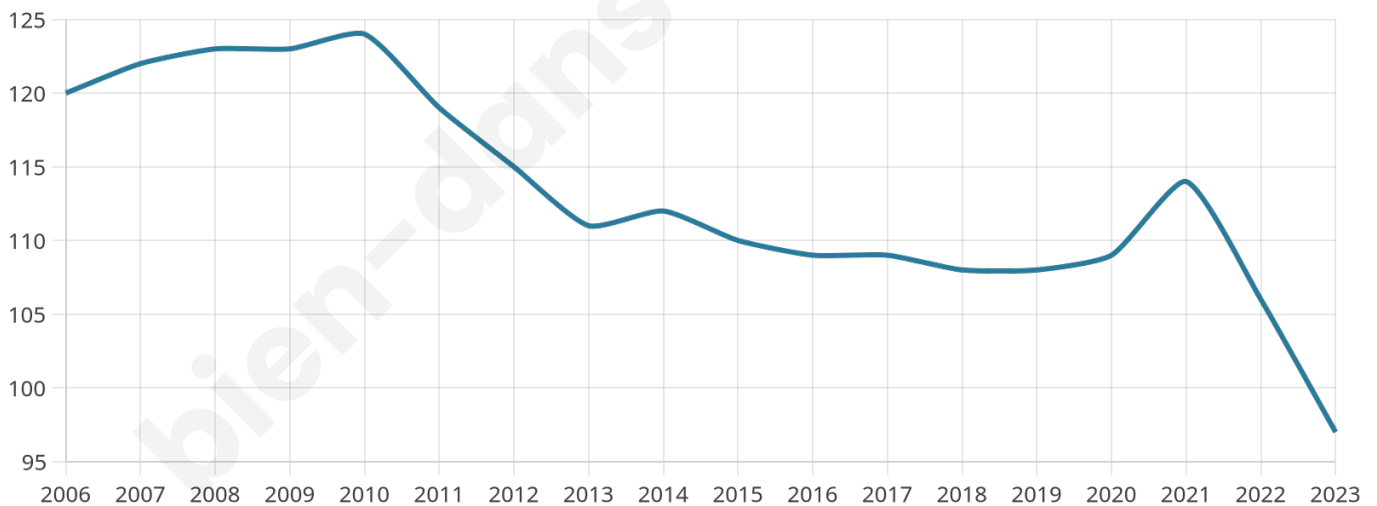
16 h/km²



Revenu moyen

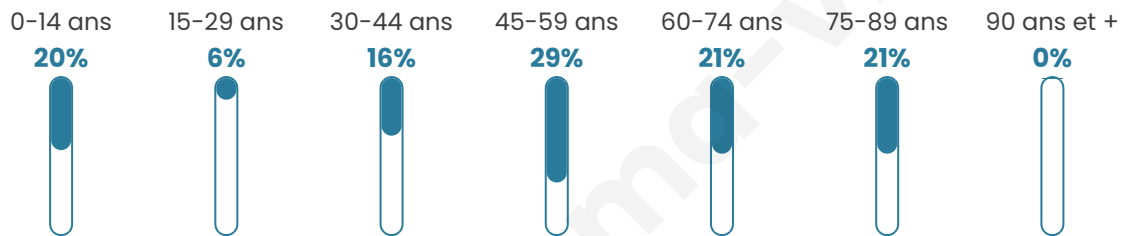
NC

Evolution du nombre d'habitants

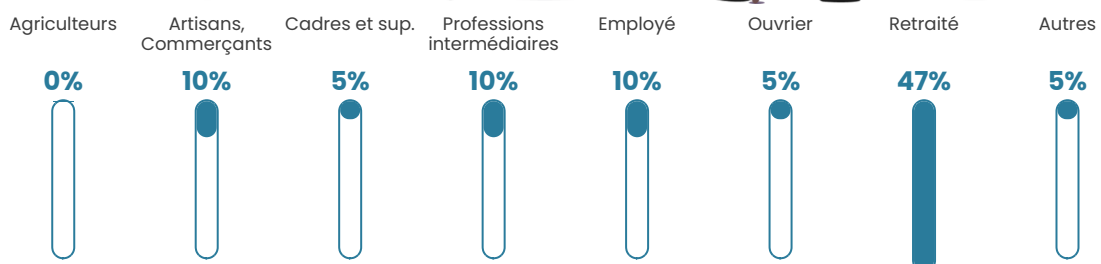


Sources : Institut national de la statistique et des études économiques (insee) selon Les dernières parutions officielles de 2024 portant sur les années 2020, 2021 et 2022.


Tranche d'âge




Activité professionnelle



Niveau de diplôme















Composition des ménages



Profils électoraux

Premier tour

| | | |
|---|---------------------------|---------|
|  | Emmanuel MACRON | 44.62 % |
|  | Valérie PÉCRESE | 13.85 % |
|  | Marine LE PEN | 10.77 % |
|  | Jean-Luc MÉLENCHON | 10.77 % |
|  | Éric ZEMMOUR | 6.15 % |
|  | Yannick JADOT | 6.15 % |
|  | Nathalie ARTHAUD | 1.54 % |
|  | Fabien ROUSSEL | 1.54 % |
|  | Jean LASSALLE | 1.54 % |
|  | Philippe POUTOU | 1.54 % |
|  | Nicolas DUPONT- AIGNAN | 1.54 % |
|  | Anne HIDALGO | 0.00 % |



91 inscrits

Participation : 75.82%

Votes blancs : 2.90%

Votes nuls : 2.90%

Second tour

| | | |
|---|--------------------|---------|
|  | Emmanuel MACRON | 79,69 % |
|  | Marine LE PEN | 20,31 % |

91 inscrits

Participation : 82.42%

Votes blancs : 4%

Votes nuls : 10.67%

Sécurité



Agressions physiques / sexuelles

0



Cambriolages

0



Vols / dégradations

0



Stupéfiants

0

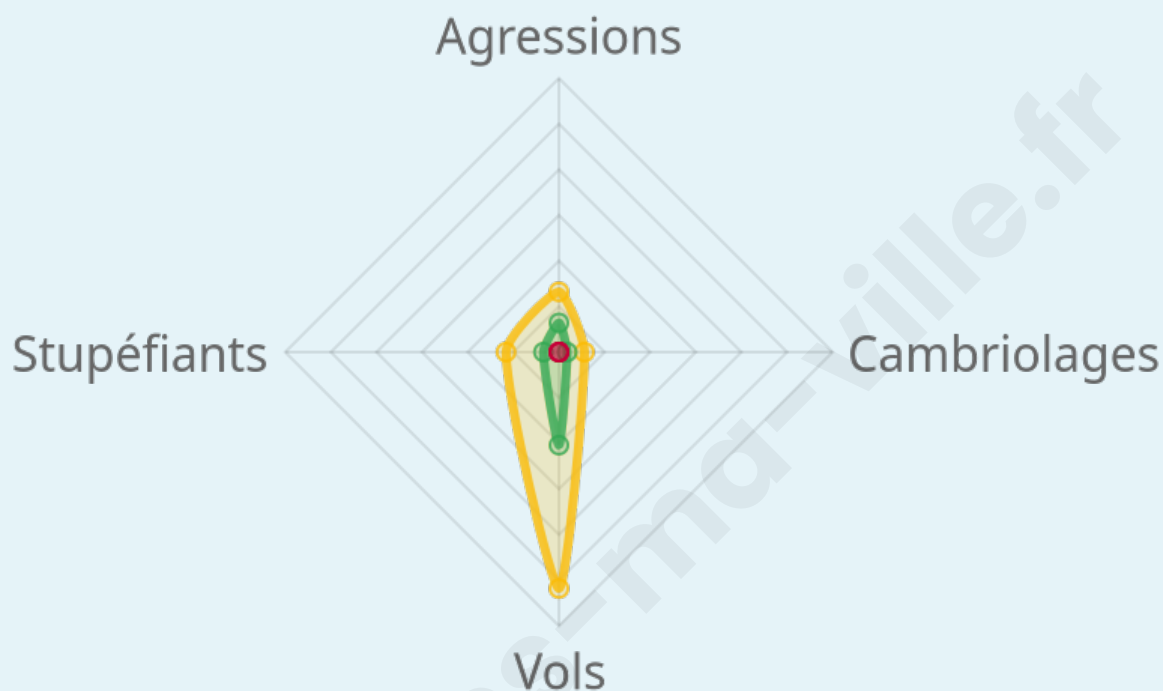
Evolution du nombre d'infractions



Pour comparer

(en proportion du nombre d'habitants)

Ville Département Région



Sources : Bases statistiques communale, départementale et régionale de la délinquance enregistrée par la police et la gendarmerie nationales selon les dernières parutions officielles de 2025 portant sur l'année 2024 ([data.gouv](https://data.gouv.fr)).

Agressions physiques / sexuelles : Violences sexuelles, coups et blessures volontaires intrafamiliaux, coups et blessures volontaires, autres coups, blessures volontaires et vols violents sans arme.

Cambriolages : Cambriolages de logements.

Vols : Vols avec armes, vols d'accessoires sur véhicules, vols dans les véhicules, vols de véhicules, vols sans violence contre des personnes, destructions, dégradations volontaires et escroqueries.

Stupéfiants : Trafic de stupéfiants dont (AFD) et usage de stupéfiants.

Services à la population



Commerce

| | |
|--------------------|--------------------------------------|
| Hypermarché | X Gramat 18km |
| Supermarché | X Bretenoux 1km |
| Superette | X Bretenoux 1km |
| Boulangerie | X Biars-sur-Cère 1km |
| Boucherie | X Biars-sur-Cère 1km |
| Restaurant | X Biars-sur-Cère 1km |
| Garage | X Bretenoux 1km |
| Station-service | X Biars-sur-Cère 2km |
| Banque | X Biars-sur-Cère 1km |
| La poste | X Biars-sur-Cère 1km |
| Coiffeur | X Glanes 0km |
| Tabac | X Bretenoux 1km |
| Bars / discothèque | X Bretenoux 1km |
| Bibliothèque | X Altillac 6km |
| Cinéma | X Biars-sur-Cère 1km |
| Vétérinaire | X Saint-Céré 6km |



Santé

| | |
|----------------------------------|--|
| Pharmacie | X Biars-sur-Cère 1km |
| Hôpital | X Saint-Céré 7km |
| Laboratoire d'analyses médicales | X Saint-Céré 7km |
| Etablissement pour handicapé | X Bretenoux 1km |
| EHPA | X Bretenoux 1km |
| Médecin | X Biars-sur-Cère 1km |
| Dentiste | X Biars-sur-Cère 1km |
| Chirurgien | X Saint-Céré 7km |
| Dermatologue | X Brive-la-Gaillarde 37km |
| Anesthésiste | X Le Vignon-en-Quercy 18km |
| Gastro-entérologue | X Figeac 37km |
| Gynécologue | X Brive-la-Gaillarde 37km |
| Cancérologue | X Aurillac 45km |
| Neurologue | X Sainte-Fortunade 34km |
| Ophthalmologue | X Malemort 35km |
| ORL | X Saint-Céré 7km |
| Cardiologue | X Brive-la-Gaillarde 36km |
| Pédiatre | X Bretenoux 1km |
| Pneumologue | X Saint-Mamet-la-Salvetat 37km |
| Psychologue | X Saint-Vincent-du-Pendit 10km |
| Radiologue | X Brive-la-Gaillarde 37km |
| Rhumatologue | X Brive-la-Gaillarde 37km |
| Sage-femme | X Beaulieu-sur-Dordogne 6km |



Éducation

| | |
|-------------------------|--|
| Crèche | X Bretenoux 1km |
| Ecole maternelle Public | X Biars-sur-Cère 1km |
| Ecole maternelle Privé | X Molières 15km |
| Ecole primaire Public | X Bretenoux 1km |
| Ecole primaire Privé | X Bilhac 7km |
| Collège Public | X Bretenoux 1km |
| Collège Privé | X Gramat 18km |
| Lycée Public | X Saint-Céré 7km |
| Lycée Privé | X Argentat-sur-Dordogne 21km |

Sources : Base Sirene des entreprises et de leurs établissements selon les dernières parutions officielles de 2025 portant sur l'année 2024 ([data.gouv](#)). Liste, localisation et tarifs des professionnels de santé selon les dernières parutions officielles de 2025 portant sur l'année 2024 ([opendatasoft](#)) et FINISS Extraction du Fichier des établissements selon les dernières parutions officielles de 2025 portant sur l'année 2024 ([data.gouv](#)). Adresse et géolocalisation des établissements d'enseignement du premier et second degrés selon les dernières parutions officielles de 2025 portant sur l'année 2024 ([data.education.gouv](#))

Villes autour de Estal

| Ville | Habitants | Superficie | Pop densité | Pop active | Taux chômage | Revenu moyen | Prix immobilier |
|--------------------------------|-----------|--------------------|-----------------------|------------|--------------|--------------|------------------------|
| Bretenoux (3 avis) | 1 468 | 5 km ² | 294 h/km ² | 38.1% | 3.7% | 22 420 €/an | 1 220 €/m ² |
| Saint-Michel-Loubéjou (1 avis) | 418 | 5 km ² | 84 h/km ² | 42.6% | 2.4% | 22 930 €/an | 1 890 €/m ² |
| Biars-sur-Cère (1 avis) | 1 957 | 3 km ² | 652 h/km ² | 44.5% | 4.9% | 20 730 €/an | 1 213 €/m ² |
| Prudhomat | 733 | 12 km ² | 61 h/km ² | 43.9% | 3.7% | 22 650 €/an | 1 455 €/m ² |
| Glanes (1 avis) | 292 | 2 km ² | 146 h/km ² | 45.2% | 3.8% | 23 690 €/an | 1 681 €/m ² |
| Cornac | 366 | 13 km ² | 28 h/km ² | 42.3% | 3.8% | 23 060 €/an | 2 208 €/m ² |
| Girac | 355 | 4 km ² | 89 h/km ² | 44.2% | 5.1% | 23 450 €/an | 1 430 €/m ² |
| Gagnac-sur-Cère | 650 | 12 km ² | 54 h/km ² | 43.7% | 5.4% | 23 700 €/an | 1 408 €/m ² |
| Astaillac | 204 | 7 km ² | 29 h/km ² | 46.1% | 1.5% | 22 910 €/an | 1 472 €/m ² |
| Puybrun (2 avis) | 984 | 4 km ² | 246 h/km ² | 47.9% | 3.4% | 21 860 €/an | 1 123 €/m ² |
| Liourdres | 271 | 5 km ² | 54 h/km ² | 46.5% | 3% | 20 440 €/an | 2 236 €/m ² |
| Belmont-Bretenoux | 408 | 6 km ² | 68 h/km ² | 45.6% | 2.2% | 23 500 €/an | 1 388 €/m ² |
| Loubressac (1 avis) | 533 | 23 km ² | 23 h/km ² | 44.5% | 3.8% | 23 950 €/an | 1 327 €/m ² |
| Saint-Médard-de-Presque | 207 | 5 km ² | 41 h/km ² | 45.9% | 4.3% | 24 570 €/an | 1 482 €/m ² |
| Altillac | 824 | 25 km ² | 33 h/km ² | 41.1% | 2.9% | 22 550 €/an | 1 511 €/m ² |

bien-dans-ma-ville.fr



Vous aimez votre ville ? Notez-la !

Et faites-nous part de vos remarques constructives



Avec

BIEN dans ma **VILLE** 