



Version web

Ville de Essigny-le-Petit

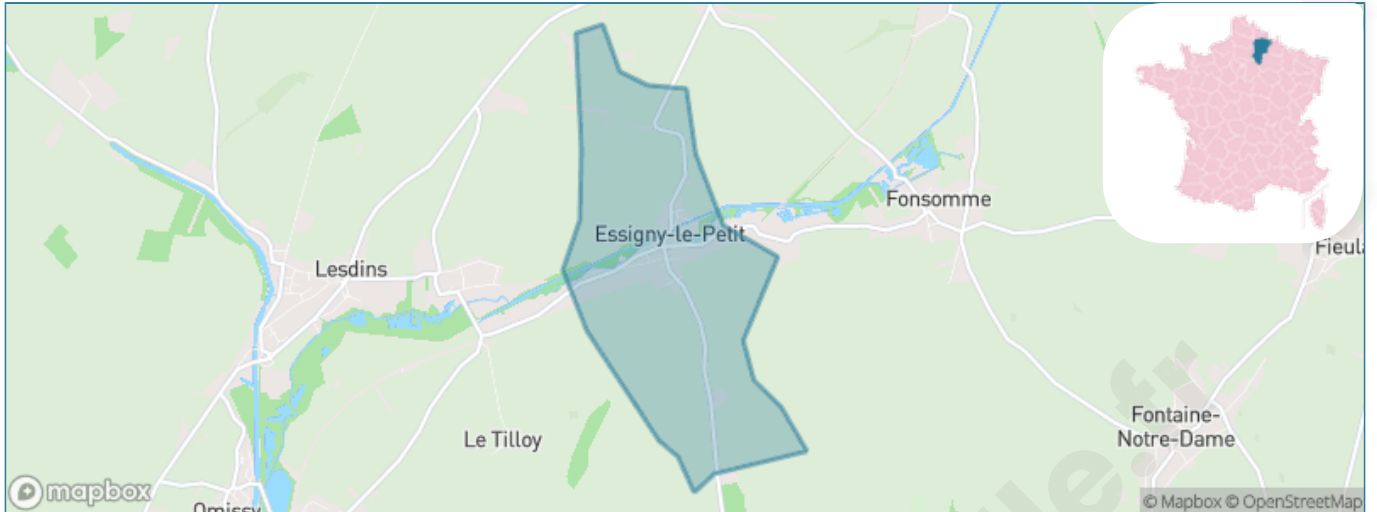
Présenté par

BIEN dans
ma **VILLE** 

Sommaire

Situation géographique	3
Statistiques sur la population	4
Evolution du nombre d'habitants	4
Tranche d'âge	5
0-14 ans	5
15-29 ans	5
30-44 ans	5
45-59 ans	5
60-74 ans	5
75-89 ans	5
90 ans et +	5
Activité professionnelle	5
Agriculteurs	5
Artisans, Commerçants	5
Cadres et sup.	5
Professions intermédiaires	5
Employé	5
Ouvrier	5
Retraité	5
Autres	5
Niveau de diplôme	6
Sans diplôme ou CEP	6
Brevet, BEPC, DNB	6
CAP-BEP ou équivalent	6
BAC ou équivalent	6
BAC+2	6
BAC+3 ou +4	6
BAC+5 ou plus	6
Composition des ménages	6
Couple sans enfant	6
Couple avec enfant(s)	6
Famille monoparentale	6
Colocation / Autre	6
Personnes seules	6
Profils électoraux	7
Premier tour	7
Sécurité	8
Evolution du nombre d'infractions	8
Pour comparer	9
Services à la population	10
Commerce	10
Éducation	10
Villes autour de Essigny-le-Petit	11

Situation géographique



i Informations clés

- **Région** : Hauts-de-France
- **Département** : Aisne
- **Code postal** : 02100
- **Superficie** : 4 km²



Statistiques sur la population



Nombre d'habitants

345



Age moyen

41 ans



Pop active

48.1%



Taux chômage

9.2%



Pop densité

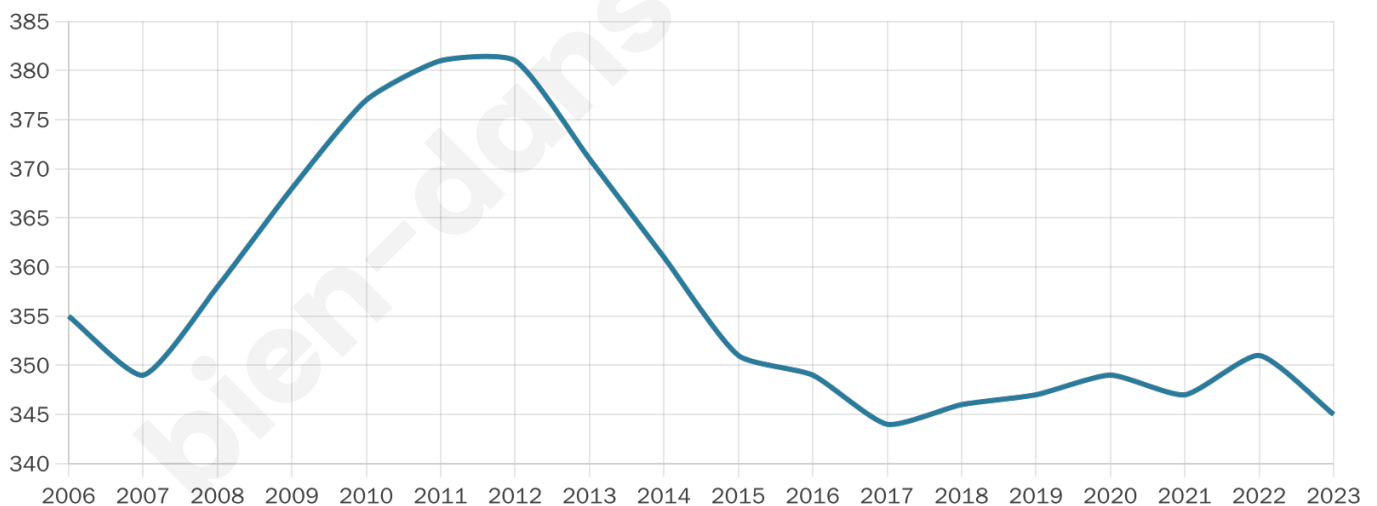
86 h/km²



Revenu moyen

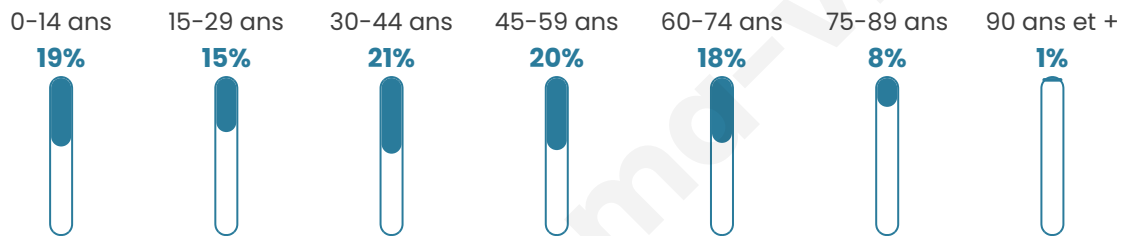
21 550 €/an

Evolution du nombre d'habitants

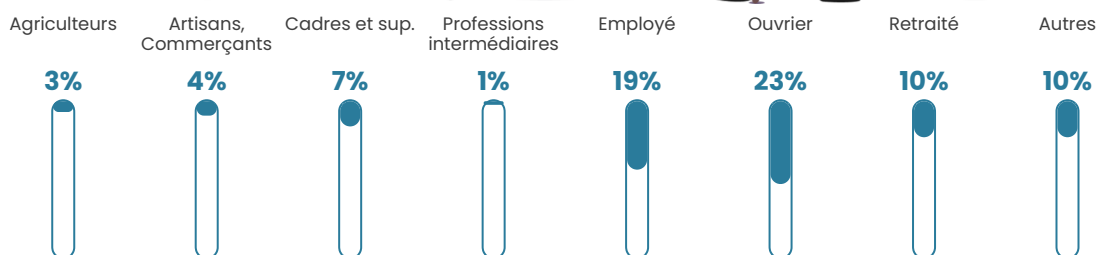


Sources : Institut national de la statistique et des études économiques (insee) selon Les dernières parutions officielles de 2024 portant sur les années 2020, 2021 et 2022.


Tranche d'âge




Activité professionnelle



Niveau de diplôme



Composition des ménages



Profils électoraux

Premier tour

	Marine LE PEN	44.17 %
	Emmanuel MACRON	19.42 %
	Jean-Luc MÉLENCHON	11.65 %
	Éric ZEMMOUR	7.77 %
	Valérie PÉCRESSÉ	5.83 %
	Yannick JADOT	3.40 %
	Jean LASSALLE	2.91 %
	Fabien ROUSSEL	2.43 %
	Philippe POUTOU	0.97 %
	Nicolas DUPONT-AIGNAN	0.97 %
	Nathalie ARTHAUD	0.49 %
	Anne HIDALGO	0.00 %



294 inscrits

Participation : 70.75%

Votes blancs : 0.48%

Votes nuls : 0.48%

Second tour

	Emmanuel MACRON	36,73 %
	Marine LE PEN	63,27 %

294 inscrits

Participation : 70.41%

Votes blancs : 4.35%

Votes nuls : 0.97%

Sécurité



Agressions physiques / sexuelles

0



Cambriolages

0



Vols / dégradations

0



Stupéfiants

0

Evolution du nombre d'infractions



Pour comparer

(en proportion du nombre d'habitants)



Sources : Bases statistiques communale, départementale et régionale de la délinquance enregistrée par la police et la gendarmerie nationales selon les dernières parutions officielles de 2025 portant sur l'année 2024 ([data.gouv](https://data.gouv.fr)).

Agressions physiques / sexuelles : Violences sexuelles, coups et blessures volontaires intrafamiliaux, coups et blessures volontaires, autres coups, blessures volontaires et vols violents sans arme.

Cambriolages : Cambriolages de logements.

Vols : Vols avec armes, vols d'accessoires sur véhicules, vols dans les véhicules, vols de véhicules, vols sans violence contre des personnes, destructions, dégradations volontaires et escroqueries.

Stupéfiants : Trafic de stupéfiants dont (AFD) et usage de stupéfiants.

Services à la population



Commerce

Hypermarché	X <u>Harly</u> 7km
Supermarché	X <u>Saint-Quentin</u> 6km
Superette	X <u>Homblières</u> 6km
Boulangerie	X <u>Fontaine-Notre-Dame</u> 5km
Boucherie	X <u>Lesdins</u> 3km
Restaurant	X <u>Morcourt</u> 4km
Garage	X <u>Fontaine-Uterte</u> 2km
Station-service	X <u>Fresnoy-le-Grand</u> 7km
Banque	X <u>Saint-Quentin</u> 7km
La poste	X <u>Omissy</u> 4km
Coiffeur	1
Tabac	X <u>Saint-Quentin</u> 7km
Bars / discothèque	X <u>Omissy</u> 4km
Bibliothèque	X <u>Saint-Quentin</u> 8km
Cinéma	X <u>Saint-Quentin</u> 8km
Vétérinaire	X <u>Harly</u> 7km



Santé

Pharmacie	X <u>Lesdins</u> 3km
Hôpital	X <u>Saint-Quentin</u> 8km
Laboratoire d'analyses médicales	X <u>Saint-Quentin</u> 6km
Etablissement pour handicapé	X <u>Saint-Quentin</u> 9km
EHPA	X <u>Saint-Quentin</u> 6km
Médecin	X <u>Homblières</u> 6km
Dentiste	X <u>Fresnoy-le-Grand</u> 6km
Chirurgien	X <u>Saint-Quentin</u> 6km
Dermatologue	X <u>Saint-Quentin</u> 6km
Anesthésiste	X <u>Saint-Quentin</u> 6km
Gastro-entérologue	X <u>Saint-Quentin</u> 6km
Gynécologue	X <u>Saint-Quentin</u> 8km
Cancérologue	X <u>Saint-Quentin</u> 6km
Neurologue	X <u>Saint-Quentin</u> 8km
Ophthalmologue	X <u>Saint-Quentin</u> 8km
ORL	X <u>Saint-Quentin</u> 6km
Cardiologue	X <u>Saint-Quentin</u> 8km
Pédiatre	X <u>Saint-Quentin</u> 8km
Pneumologue	X <u>Saint-Quentin</u> 8km
Psychologue	X <u>Saint-Quentin</u> 8km
Radiologue	X <u>Saint-Quentin</u> 6km
Rhumatologue	X <u>Saint-Quentin</u> 6km
Sage-femme	X <u>Saint-Quentin</u> 8km



Éducation

Crèche	X <u>Remaucourt</u> 2km
Ecole maternelle Public	X <u>Fresnoy-le-Grand</u> 7km
Ecole maternelle Privé	X <u>Soissons</u> 59km
Ecole primaire Public	1
Ecole primaire Privé	X <u>Saint-Quentin</u> 8km
Collège Public	X <u>Saint-Quentin</u> 6km
Collège Privé	X <u>Saint-Quentin</u> 8km
Lycée Public	X <u>Saint-Quentin</u> 6km
Lycée Privé	X <u>Saint-Quentin</u> 8km

Sources : Base Sirene des entreprises et de leurs établissements selon les dernières parutions officielles de 2025 portant sur l'année 2024 ([data.gouv](#)). Liste, localisation et tarifs des professionnels de santé selon les dernières parutions officielles de 2025 portant sur l'année 2024 ([opendatasoft](#)) et FINISS Extraction du Fichier des établissements selon les dernières parutions officielles de 2025 portant sur l'année 2024 ([data.gouv](#)). Adresse et géolocalisation des établissements d'enseignement du premier et second degrés selon les dernières parutions officielles de 2025 portant sur l'année 2024 ([data.education.gouv](#))

Villes autour de Essigny-le-Petit

Ville	Habitants	Superficie	Pop densité	Pop active	Taux chômage	Revenu moyen	Prix immobilier
Fontaine-Uterte	140	5 km ²	28 h/km ²	44.3%	6.4%	23 020 €/an	694 €/m ²
Fonsomme (1 avis)	518	9 km ²	58 h/km ²	43.1%	7.1%	20 590 €/an	682 €/m ²
Lesdins	790	10 km ²	79 h/km ²	43.9%	3.8%	25 460 €/an	1 823 €/m ²
Remaucourt	265	6 km ²	44 h/km ²	49.4%	4.5%	25 460 €/an	865 €/m ²
Croix-Fonsomme	183	9 km ²	20 h/km ²	43.7%	5.5%	21 140 €/an	1 020 €/m ²
Sequehart	219	6 km ²	37 h/km ²	54.8%	3.7%	24 670 €/an	1 004 €/m ²
Omissy (1 avis)	660	7 km ²	94 h/km ²	48.5%	3.9%	25 100 €/an	1 106 €/m ²
Fontaine-Notre-Dame	378	11 km ²	34 h/km ²	48.4%	1.6%	24 950 €/an	762 €/m ²
Levergies	543	7 km ²	78 h/km ²	51.2%	4.1%	22 780 €/an	755 €/m ²
Morcourt (1 avis)	544	6 km ²	91 h/km ²	46.9%	4.6%	24 530 €/an	1 317 €/m ²
Homblières (3 avis)	1 412	14 km ²	101 h/km ²	48.6%	5.6%	25 090 €/an	1 405 €/m ²
Ramicourt	146	3 km ²	49 h/km ²	54.8%	6.8%	22 420 €/an	951 €/m ²
Lehaucourt (1 avis)	822	9 km ²	91 h/km ²	46%	5.2%	19 980 €/an	1 014 €/m ²
Fioulaine	249	7 km ²	36 h/km ²	47.4%	5.2%	23 300 €/an	1 097 €/m ²
Fresnoy-le-Grand (1 avis)	2 890	15 km ²	193 h/km ²	41.2%	8.4%	19 180 €/an	1 091 €/m ²

bien-dans-ma-ville.fr



Vous aimez votre ville ? Notez-la !

Et faites-nous part de vos remarques constructives



Avec

BIEN dans ma **VILLE** 