



Version web

# Ville de Essertenne-et-Cecey

Présenté par

**BIEN** dans ma **VILLE** 

# Sommaire

Situation géographique .....	3
Statistiques sur la population .....	4
Evolution du nombre d'habitants .....	4
Tranche d'âge .....	5
0-14 ans .....	5
15-29 ans .....	5
30-44 ans .....	5
45-59 ans .....	5
60-74 ans .....	5
75-89 ans .....	5
90 ans et + .....	5
Activité professionnelle .....	5
Agriculteurs .....	5
Artisans, Commerçants .....	5
Cadres et sup. ....	5
Professions intermédiaires .....	5
Employé .....	5
Ouvrier .....	5
Retraité .....	5
Autres .....	5
Niveau de diplôme .....	6
Sans diplôme ou CEP .....	6
Brevet, BEPC, DNB .....	6
CAP-BEP ou équivalent .....	6
BAC ou équivalent .....	6
BAC+2 .....	6
BAC+3 ou +4 .....	6
BAC+5 ou plus .....	6
Composition des ménages .....	6
Couple sans enfant .....	6
Couple avec enfant(s) .....	6
Famille monoparentale .....	6
Colocation / Autre .....	6
Personnes seules .....	6
Profils électoraux .....	7
Premier tour .....	7
Sécurité .....	8
Evolution du nombre d'infractions .....	8
Pour comparer .....	9
Services à la population .....	10
Commerce .....	10
Éducation .....	10
Villes autour de Essertenne-et-Cecey .....	11

# Situation géographique



## i Informations clés

- **Région** : Bourgogne-Franche-Comté
- **Département** : Haute-Saône
- **Code postal** : 70100
- **Superficie** : 11 km<sup>2</sup>

**RÉGION**  
**BOURGOGNE**  
**FRANCHE**  
**COMTE**



# Statistiques sur la population



Nombre d'habitants

**427**



Age moyen

**43 ans**



Pop active

**46.1%**



Taux chômage

**7.7%**



Pop densité

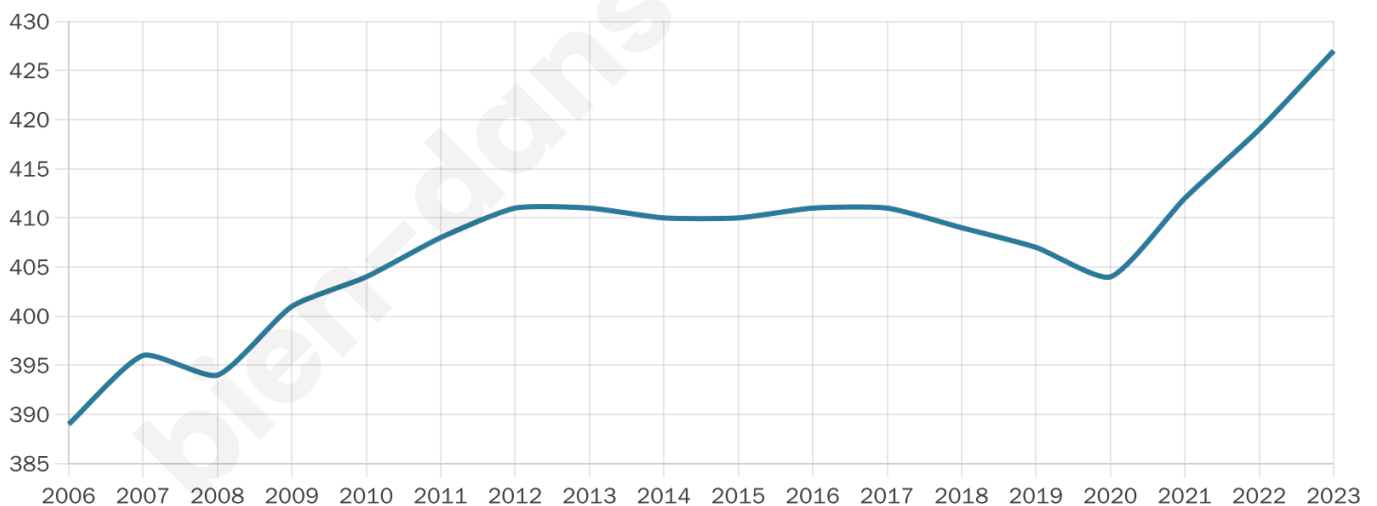
**39 h/km<sup>2</sup>**



Revenu moyen

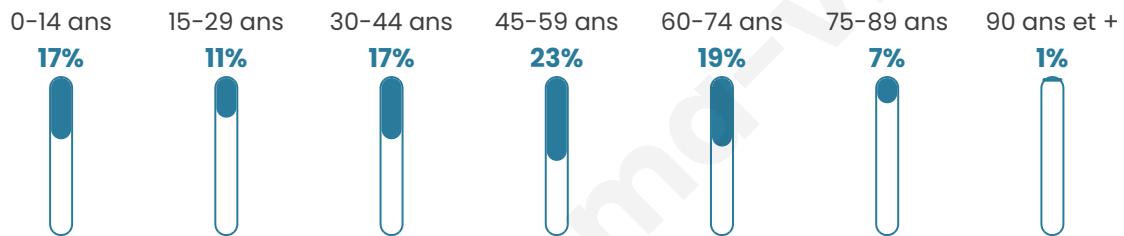
**22 640 €/an**

## Evolution du nombre d'habitants

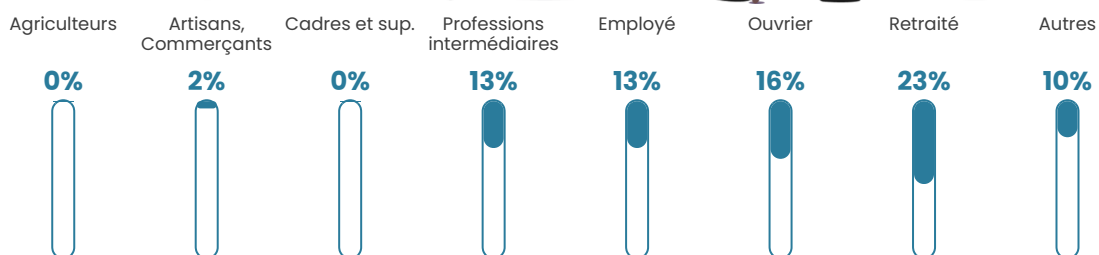


Sources : Institut national de la statistique et des études économiques (insee) selon Les dernières parutions officielles de 2024 portant sur les années 2020, 2021 et 2022.

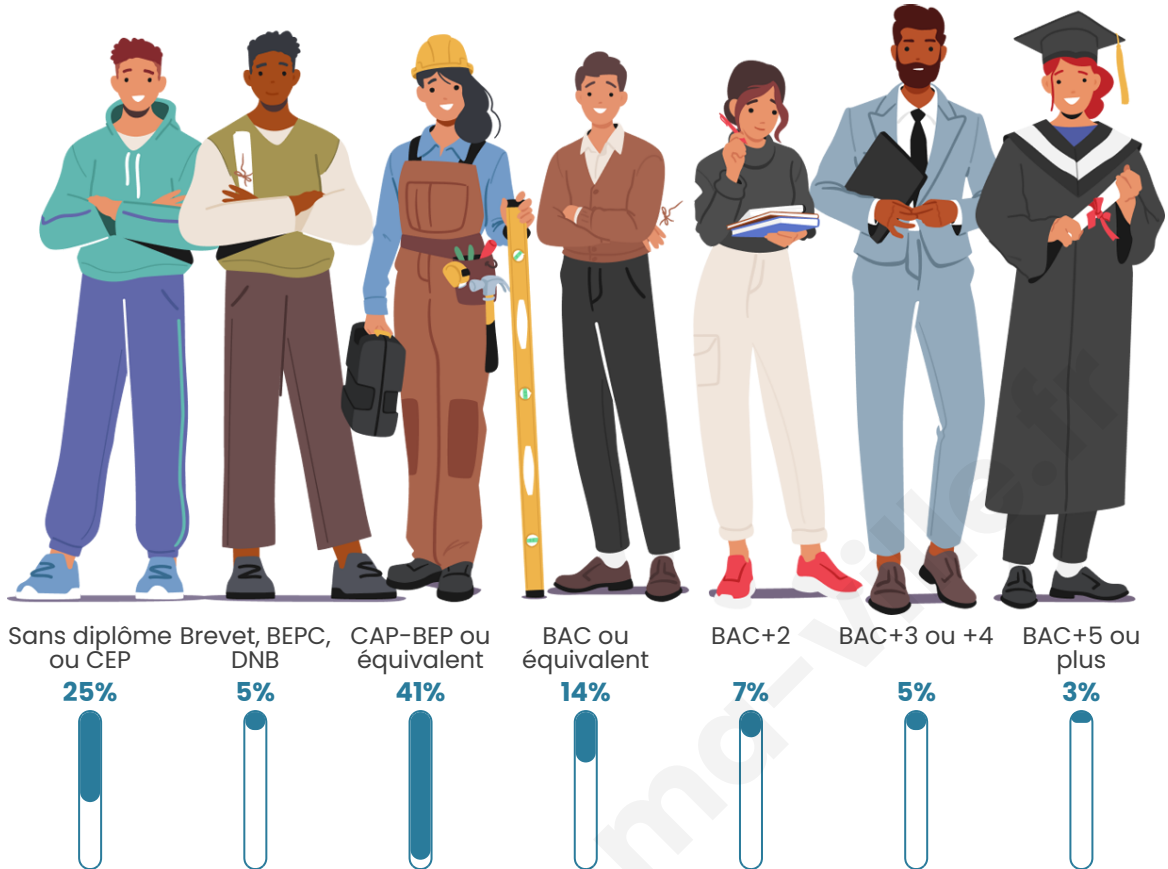
## Tranche d'âge




## Activité professionnelle



## Niveau de diplôme















## Composition des ménages



# Profils électoraux

## Premier tour

	Marine LE PEN	37.75 %
	Emmanuel MACRON	21.29 %
	Jean-Luc MÉLENCHON	14.86 %
	Éric ZEMMOUR	8.03 %
	Jean LASSALLE	4.42 %
	Nicolas DUPONT-AIGNAN	4.02 %
	Fabien ROUSSEL	2.81 %
	Valérie PÉCRESSE	2.01 %
	Yannick JADOT	1.61 %
	Nathalie ARTHAUD	1.20 %
	Anne HIDALGO	1.20 %
	Philippe POUTOU	0.80 %



### 302 inscrits

Participation : 84.11%

Votes blancs : 1.57%

Votes nuls : 0.39%

## Second tour

	Emmanuel MACRON	38,39 %
	Marine LE PEN	61,61 %

### 302 inscrits

Participation : 81.79%

Votes blancs : 7.29%

Votes nuls : 2.02%

# Sécurité



Agressions physiques / sexuelles

0



Cambriolages

0



Vols / dégradations

0



Stupéfiants

0

## Evolution du nombre d'infractions



## Pour comparer

(en proportion du nombre d'habitants)



Sources : Bases statistiques communale, départementale et régionale de la délinquance enregistrée par la police et la gendarmerie nationales selon les dernières parutions officielles de 2025 portant sur l'année 2024 ([data.gouv](https://data.gouv.fr)).

Agressions physiques / sexuelles : Violences sexuelles, coups et blessures volontaires intrafamiliaux, coups et blessures volontaires, autres coups, blessures volontaires et vols violents sans arme.

Cambriolages : Cambriolages de logements.

Vols : Vols avec armes, vols d'accessoires sur véhicules, vols dans les véhicules, vols de véhicules, vols sans violence contre des personnes, destructions, dégradations volontaires et escroqueries.

Stupéfiants : Trafic de stupéfiants dont (AFD) et usage de stupéfiants.

# Services à la population



## Commerce

Hypermarché	X <a href="#">Gray</a> 9km
Supermarché	X <a href="#">Gray</a> 10km
Superette	X <a href="#">Mantoche</a> 4km
Boulangerie	X <a href="#">Gray-la-Ville</a> 8km
Boucherie	X <a href="#">Apremont</a> 4km
Restaurant	X <a href="#">Mantoche</a> 4km
Garage	X <a href="#">Poyans</a> 6km
Station-service	X <a href="#">Gray</a> 9km
Banque	X <a href="#">Maché</a> 5km
La poste	X <a href="#">Saint-Sauveur</a> 7km
Coiffeur	1
Tabac	X <a href="#">Gray</a> 9km
Bars / discothèque	X <a href="#">Champagne-sur-Vingeanne</a> 9km
Bibliothèque	X <a href="#">Gray</a> 9km
Cinéma	X <a href="#">Gray</a> 10km
Vétérinaire	X <a href="#">Gray</a> 9km



## Santé

Pharmacie	X <a href="#">Gray</a> 9km
Hôpital	X <a href="#">Gray</a> 9km
Laboratoire d'analyses médicales	X <a href="#">Gray</a> 10km
Etablissement pour handicapé	X <a href="#">Renève</a> 6km
EHPA	X <a href="#">Talmay</a> 6km
Médecin	X <a href="#">Gray</a> 10km
Dentiste	X <a href="#">Maxilly-sur-Saône</a> 9km
Chirurgien	X <a href="#">Dijon</a> 32km
Dermatologue	X <a href="#">Gray</a> 9km
Anesthésiste	X <a href="#">Dijon</a> 33km
Gastro-entérologue	X <a href="#">Dijon</a> 32km
Gynécologue	X <a href="#">Marsannay-le-Bois</a> 29km
Cancérologue	X <a href="#">Chalon-sur-Saône</a> 82km
Neurologue	X <a href="#">Dijon</a> 33km
Ophthalmologue	X <a href="#">Quetigny</a> 30km
ORL	X <a href="#">Dijon</a> 32km
Cardiologue	X <a href="#">Dijon</a> 32km
Pédiatre	X <a href="#">Arc-sur-Tille</a> 23km
Pneumologue	X <a href="#">Dijon</a> 34km
Psychologue	X <a href="#">Dijon</a> 32km
Radiologue	X <a href="#">Dijon</a> 33km
Rhumatologue	X <a href="#">Dijon</a> 34km
Sage-femme	X <a href="#">Arceau</a> 22km



## Éducation

Crèche	X <a href="#">Bouhans-et-Feurg</a> 8km
Ecole maternelle Public	X <a href="#">Talmay</a> 6km
Ecole maternelle Privé	X <a href="#">Domrémy-la-Pucelle</a> 117km
Ecole primaire Public	1
Ecole primaire Privé	X <a href="#">Gray</a> 10km
Collège Public	X <a href="#">Gray</a> 9km
Collège Privé	X <a href="#">Gray</a> 10km
Lycée Public	X <a href="#">Gray</a> 9km
Lycée Privé	X <a href="#">Gray</a> 9km

Sources : Base Sirene des entreprises et de leurs établissements selon les dernières parutions officielles de 2025 portant sur l'année 2024 ([data.gouv](#)). Liste, localisation et tarifs des professionnels de santé selon les dernières parutions officielles de 2025 portant sur l'année 2024 ([opendatasoft](#)) et FINISS Extraction du Fichier des établissements selon les dernières parutions officielles de 2025 portant sur l'année 2024 ([data.gouv](#)). Adresse et géolocalisation des établissements d'enseignement du premier et second degrés selon les dernières parutions officielles de 2025 portant sur l'année 2024 ([data.education.gouv](#))

## Villes autour de Essertenne-et-Cecey

Ville	Habitants	Superficie	Pop densité	Pop active	Taux chômage	Revenu moyen	Prix immobilier
Mantoche	458	16 km <sup>2</sup>	29 h/km <sup>2</sup>	42.1%	3.1%	21 700 €/an	913 €/m <sup>2</sup>
Renève	487	14 km <sup>2</sup>	35 h/km <sup>2</sup>	42.7%	2.5%	22 580 €/an	1 058 €/m <sup>2</sup>
Apremont (1 avis)	437	14 km <sup>2</sup>	31 h/km <sup>2</sup>	45.3%	4.3%	22 630 €/an	1 024 €/m <sup>2</sup>
Germigney	145	15 km <sup>2</sup>	10 h/km <sup>2</sup>	48.3%	6.2%	21 420 €/an	465 €/m <sup>2</sup>
Poyans	143	12 km <sup>2</sup>	12 h/km <sup>2</sup>	49%	3.5%	21 340 €/an	1 068 €/m <sup>2</sup>
Saint-Sauveur	225	9 km <sup>2</sup>	25 h/km <sup>2</sup>	48.4%	3.6%	22 660 €/an	1 075 €/m <sup>2</sup>
Esmoulins	127	4 km <sup>2</sup>	32 h/km <sup>2</sup>	55.9%	0.8%	25 320 €/an	1 061 €/m <sup>2</sup>
Jancigny	155	7 km <sup>2</sup>	22 h/km <sup>2</sup>	47.7%	2.6%	23 610 €/an	1 153 €/m <sup>2</sup>
Cheuge	122	8 km <sup>2</sup>	15 h/km <sup>2</sup>	43.4%	2.5%	23 350 €/an	1 911 €/m <sup>2</sup>
Talmay	528	22 km <sup>2</sup>	24 h/km <sup>2</sup>	45.3%	3.4%	21 920 €/an	1 250 €/m <sup>2</sup>
Champvans	171	7 km <sup>2</sup>	24 h/km <sup>2</sup>	40.4%	4.7%	22 840 €/an	1 106 €/m <sup>2</sup>
Velet	369	6 km <sup>2</sup>	62 h/km <sup>2</sup>	45.8%	6%	24 480 €/an	946 €/m <sup>2</sup>
Gray-la-Ville	928	4 km <sup>2</sup>	232 h/km <sup>2</sup>	40.5%	2.8%	24 240 €/an	1 154 €/m <sup>2</sup>
Le Tremblois	159	5 km <sup>2</sup>	32 h/km <sup>2</sup>	50.3%	1.9%	23 900 €/an	859 €/m <sup>2</sup>
Heuilley-sur-Saône (1 avis)	345	9 km <sup>2</sup>	38 h/km <sup>2</sup>	40%	3.8%	21 020 €/an	2 111 €/m <sup>2</sup>

bien-dans-ma-ville.fr



# Vous aimez votre ville ? Notez-la !

Et faites-nous part de vos remarques constructives



Avec

**BIEN** dans  
ma **VILLE** 